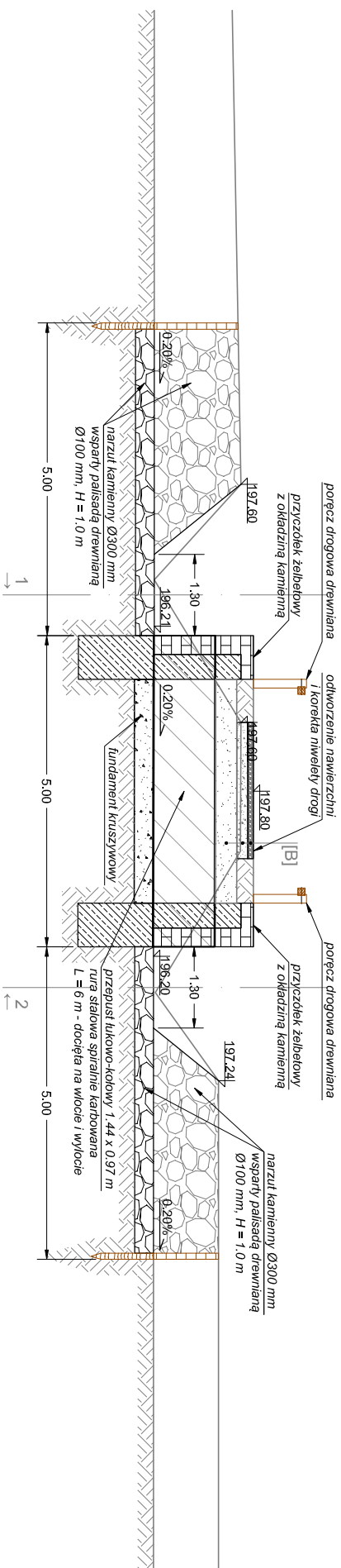
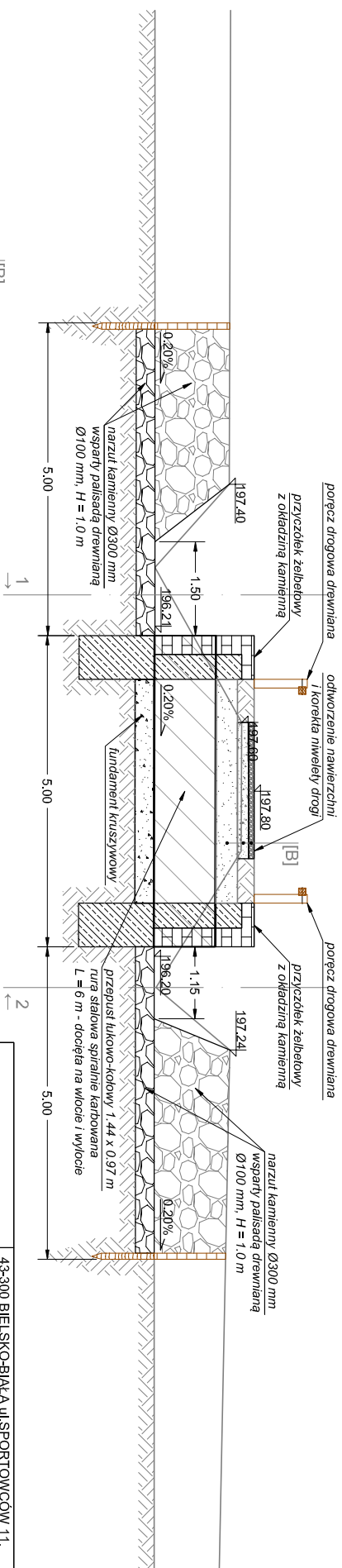



[A-A'] Profil podłużny przepustu P2 - widok na brzeg lewy



[A-A'] Profil podłużny przepustu P2 - widok na brzeg prawy



| | | | |
|--|---|---|------------------|
|  SRODOWISKO BARTLOMIEJ SZENDOL | | 43-300 BIELSKO-BIALA ul.SPORTOWCOW 11, TEL/FAX: (33) 821 82 12 MAIL: BIURO.SRODOWISKO@WP.PL | |
| Inwestor: Nazwa inwestycji: Tytuł opracowania: Zgłoszenie wodnoprawne na przebudowę rowów polegające na przebudowie przepustów P2 i P6 na terenie leśnictw Baczów i Gawłówek, w gminie Drwina, obręb Drwina | | Nadleśnictwo Niepołomice ul. Myśliwska 41, 32-005 Niepołomice | |
| "Wykonanie dokumentacji projektowej zadania: Przebudowa przepustów na obiekty o większym świetle w Nadleśnictwie Niepołomice" | | | |
| Stadium: Rysunek: | Profil podłużny przepustu P2 | | Rys. nr 1.2 |
| ZGŁOSZENIE WODNOPRAWNE | | | |
| Zespół projektowy: Autor: mgr inż. Teresa Szendol | Numer uprawnień: nr 92 nr 148 | Specjalność: biegły z listy wojewody śląskiego rzeczoznawca Min. Środowiska w zakresie ochrony wód, gospodarki wodnej | Skala: 1:100 |
| Opracował: inż. Bartłomiej Szendol mgr inż. Bartłomiej Błachura | _____ | | Data: 03.2019 |