



OZNACZENIA














projektowanie oznakowanie pionowe



projektowanie oznakowanie pionowe zgodnie z projektem
"Przebudowa drogi powiatowej 1054S na odcinku Starcz-
- Łysiec"

P-1b — istniejące oznakowanie pozior

OZNACZENIA PROJEKTOW

- | | |
|---|--|
|  | jezdnie - nawierzchnia z betonu asfaltowego |
|  | zjazd - nawierzchnia z kostki betonowej |
|  | podbocze gminowe - nawierzchnia z kruszywa kamiennego |
|  | jezdnie - nawierzchnia z kostki betonowej |
|  | umocnienie skarp oraz dna rowu za pomocą płyt żaluzjowych 40x60cm |
|  | oczyszczanie rowu wg projektu "Przebudowa drogi powiatowej 1054S na odcinku Starcza - Łysiec pol. sółek z pref. al. bet. 60 x 50 x 15 cm |
|  | dojsćcie - nawierzchnia z kostki betonowej |
|  | osie |
|  | krawężel poboczny |
|  | krawężel działu |
|  | profilowanie i oczyszczanie istniejących rowów |

<h1>OptoViva</h1>		<p>ORTOVIVA ul. 25.04.1945 r. Wrocław 51, 71-004-0714 Poznań, 42-217 Ciepłotarnia, Aleja Niezłomnych Maryi Panny 54 TEL: 030 760 019 e-mail: zuzanna@optoviva.pl NIP 949-582-821</p>	
<p>Temat: Przebudowa drogi gminnych, ul. Osiedława oraz ul. Wodna w miejscowości Łysiec, ul. Szarzawa 42-176, 42-365, 42-367/0, 42-361, 42-367/1, 42-367/0, 42-367/7, 04-061 02-Łysiec</p>		<p>Stwierdził (zapisz): PROJEKT STALEJ ORGANIZACJI RUCHU Rozpisany (nr</p>	
<p>Inwestor: Gmina Szarżawa ul. Główna 4 42-261 Szarżawa</p>		<p>Nazwa projektu: Organizacja ruchu - stan projektowany</p>	
<p>Projektant: mgr. Ryszard Słobowicz ul. Wesoła 10, 42-200 Wesoła</p>		<p>Specjalizacja:</p>	
<p>Podpis:</p>		<p>Podpis:</p>	
		<p>Skala: 1:500 Wielkość 1:1000 Wielkość 1:2000 Wielkość 1:5000</p>	
<p>Data: 05. 2022</p>		<p>Podpis:</p>	