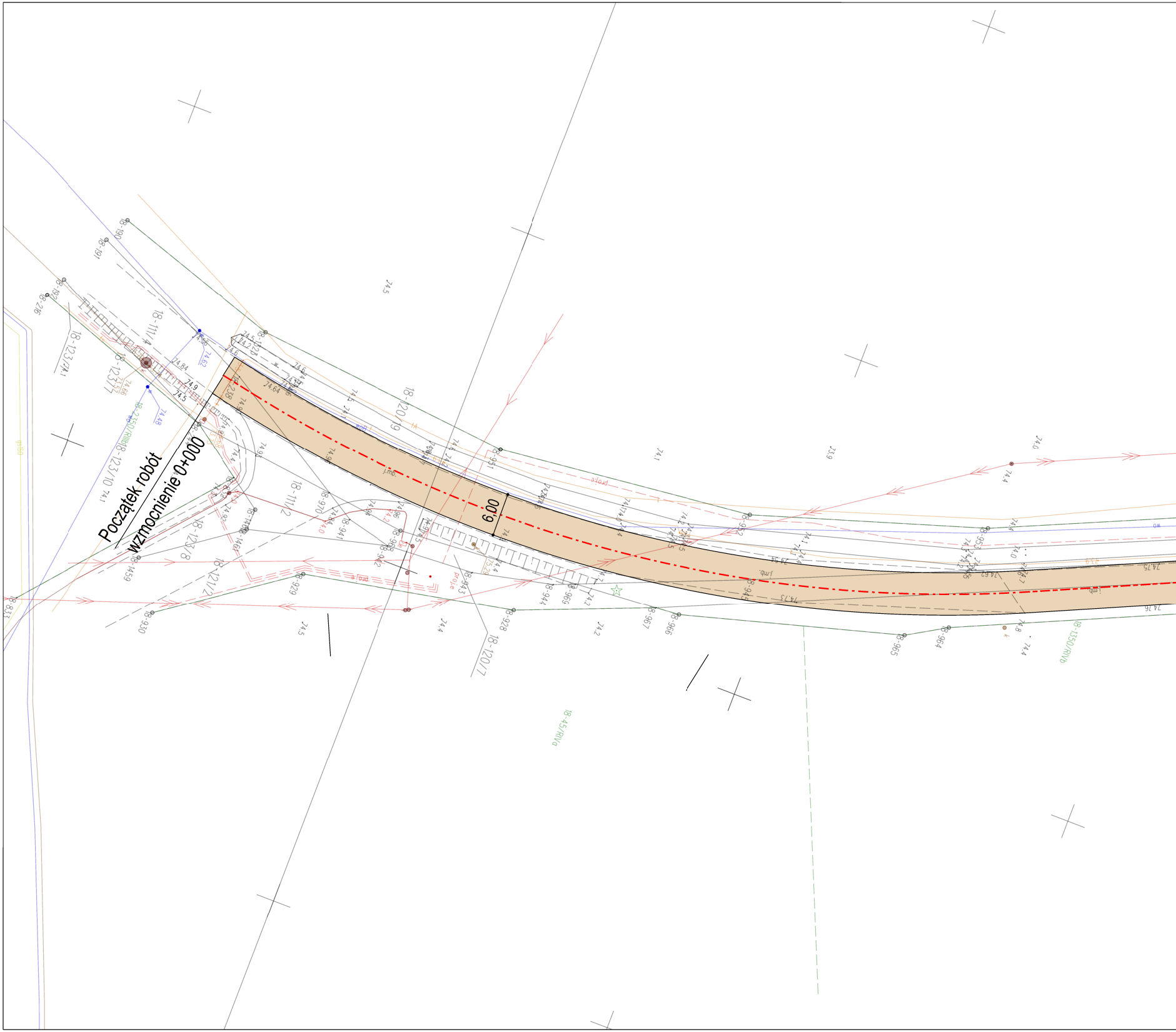
Początek robót
wzmocnienie 0+000
6,00
18-120/9
18-111/2
18-111/4
18-123/8
18-123/7
18-123/10
18-121/2
18-120/7
18-45/RIVa
18-1350/RIVb
18-190
18-191
18-928
18-929
18-930
18-931
18-943
18-944
18-964
18-965
18-966
18-967
18-970
18-941
18-942
18-1459
18-833
74.5
74.1
73.9
74.0
74.4
74.2
74.9
74.84
74.64
74.75
74.76
proje

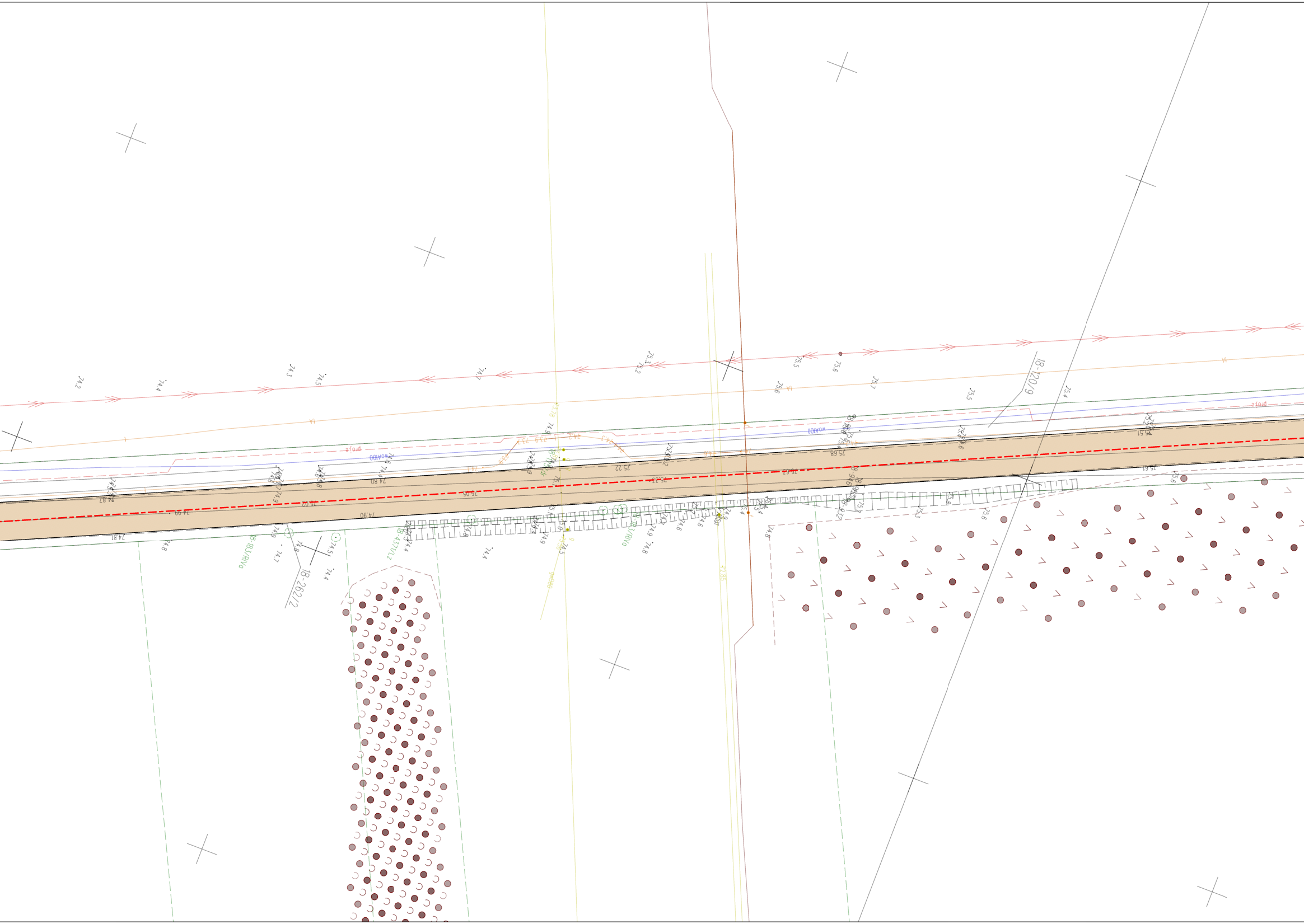
18-120/9
18-262/2
18-437/1/LZ
18-183/RIVo
18-946
18-932
woA100
proj.e
74.2
74.4
74.3
74.5
74.7
75.2
75.3
75.5
75.6
75.7
75.4
74.87
74.99
74.81
74.80
75.02
74.90
75.05
75.22
75.33
75.63
75.68
75.61
75.51
73.78
74.9
74.8
74.7
74.6
75.8
75.3
74.5
74.4
72.85
9w080

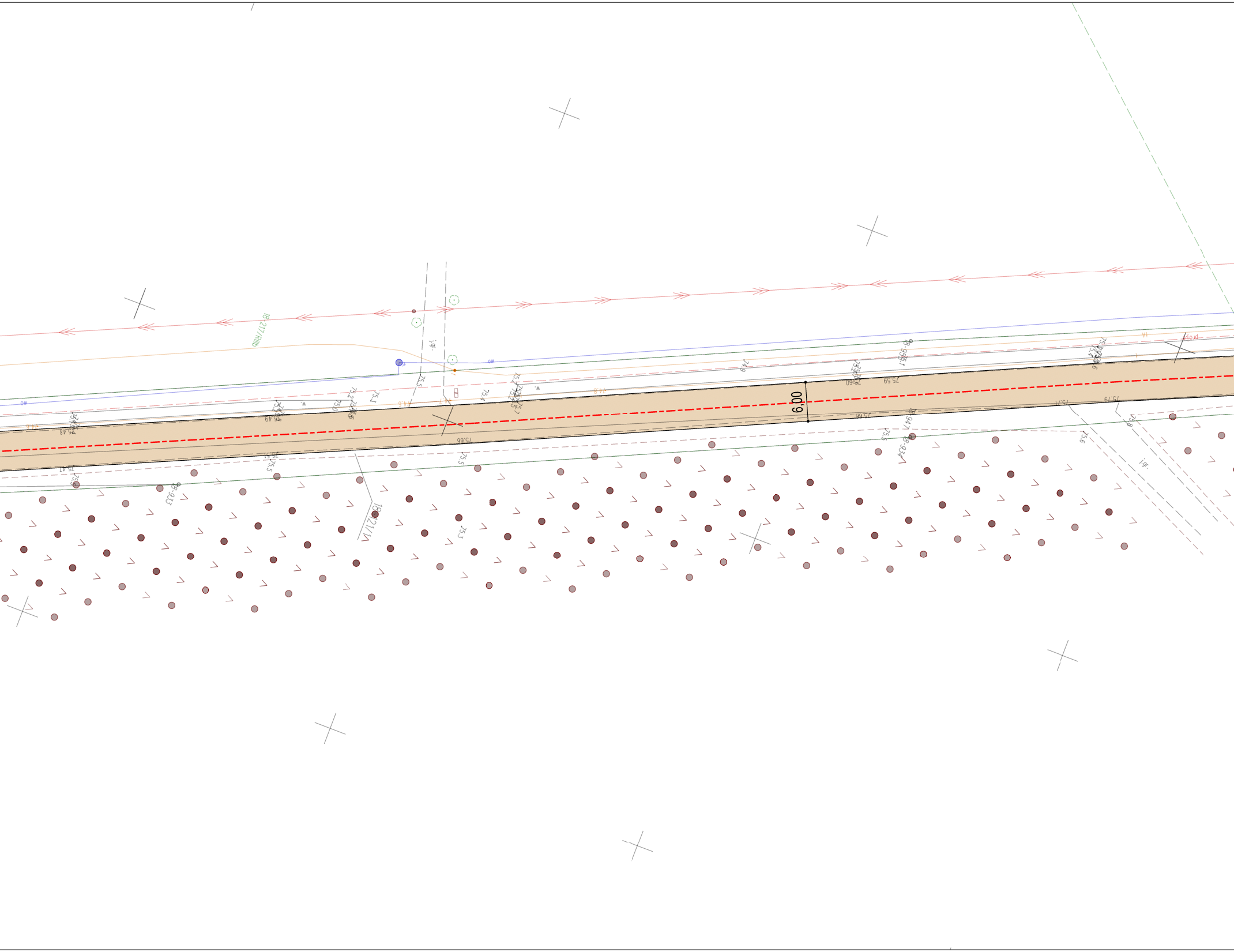
6,00
18-217/RIIIb
18-121/1
i.gr.
wo
w.
75.5
75.3
75.2
75.0
75.4
75.7
75.49
75.51
75.66
75.60
75.59
75.71
75.79
75.48
75.47
75.6
75.8
74.6
74.7
74.8
18-955/1
18-947
18-934
18-933
proj.

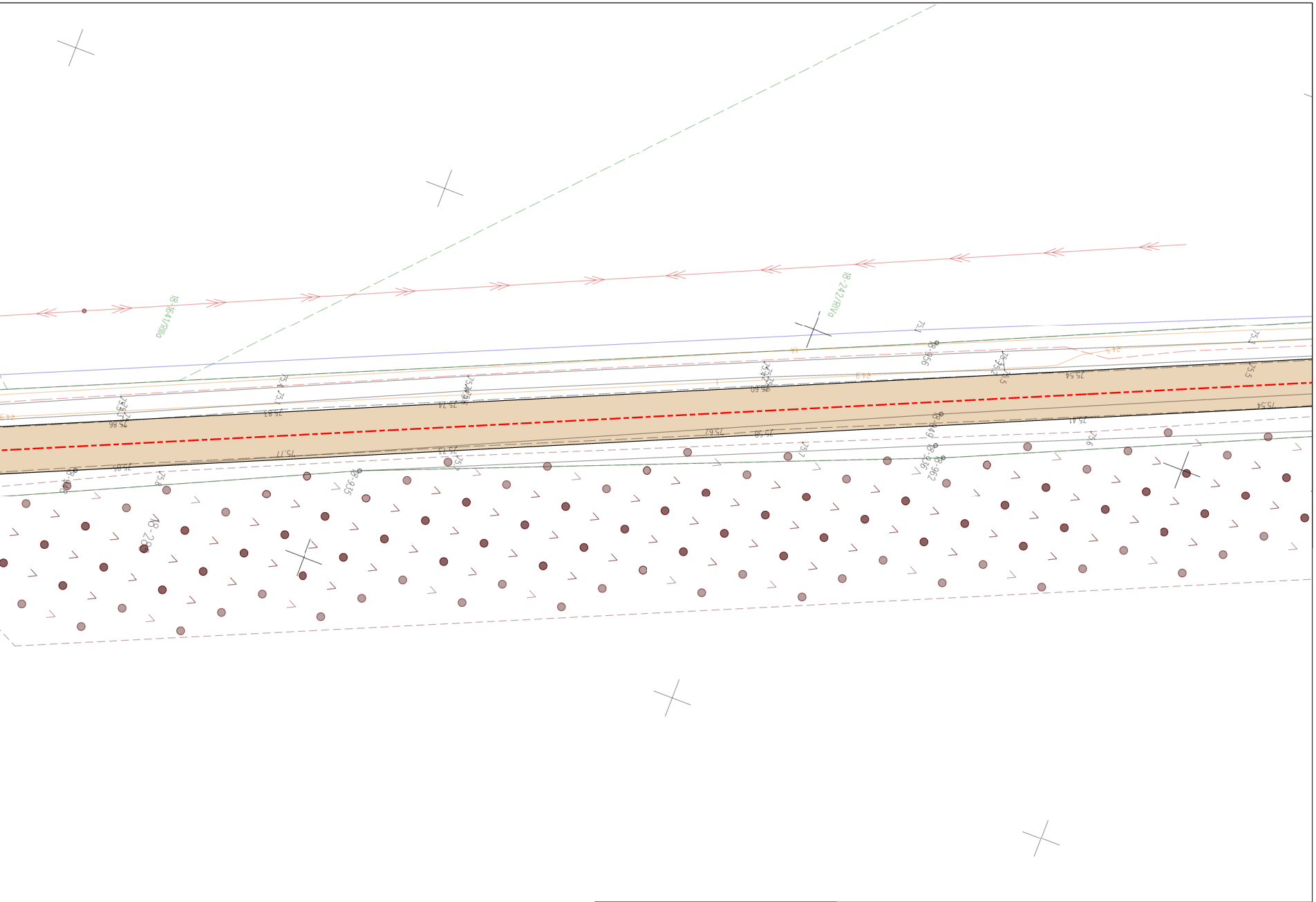
18-164/1RWo
18-242/RWo

Legenda:

▨ - projektowane wzmocnienie drogi gminnej

| | | | |
|---|---|---|---|
| Jednostka projektowa: | DKM Dariusz Olejnik<br>Kłóbka 5A<br>87–840 Lubień Kujawski | | |
| Inwestor: | Gmina Brześć Kujawski<br>Pl. Wł. Łokietka 1<br>87–880 Brześć Kujawski | | |
| Nazwa opracowania: | PROGRAM FUNKCJONALNO UŻYTKOWY<br>Budowa i przebudowa infrastruktury drogowej i technicznej w Brzeskiej Strefie Gospodarczej | | |
| Przedmiot rysunku: | Plan sytuacyjny **Droga nr 3** | | |
| Projektant: | mgr inż. Dariusz Olejnik upr. proj. w spec. proj. drog. nr. KUP/0144/PBD/21 | | Podpis: |
| Skala: 1:500 | Branża: Drogowa | Data: 01.07.2024r. | Nr rys. 3.2 |