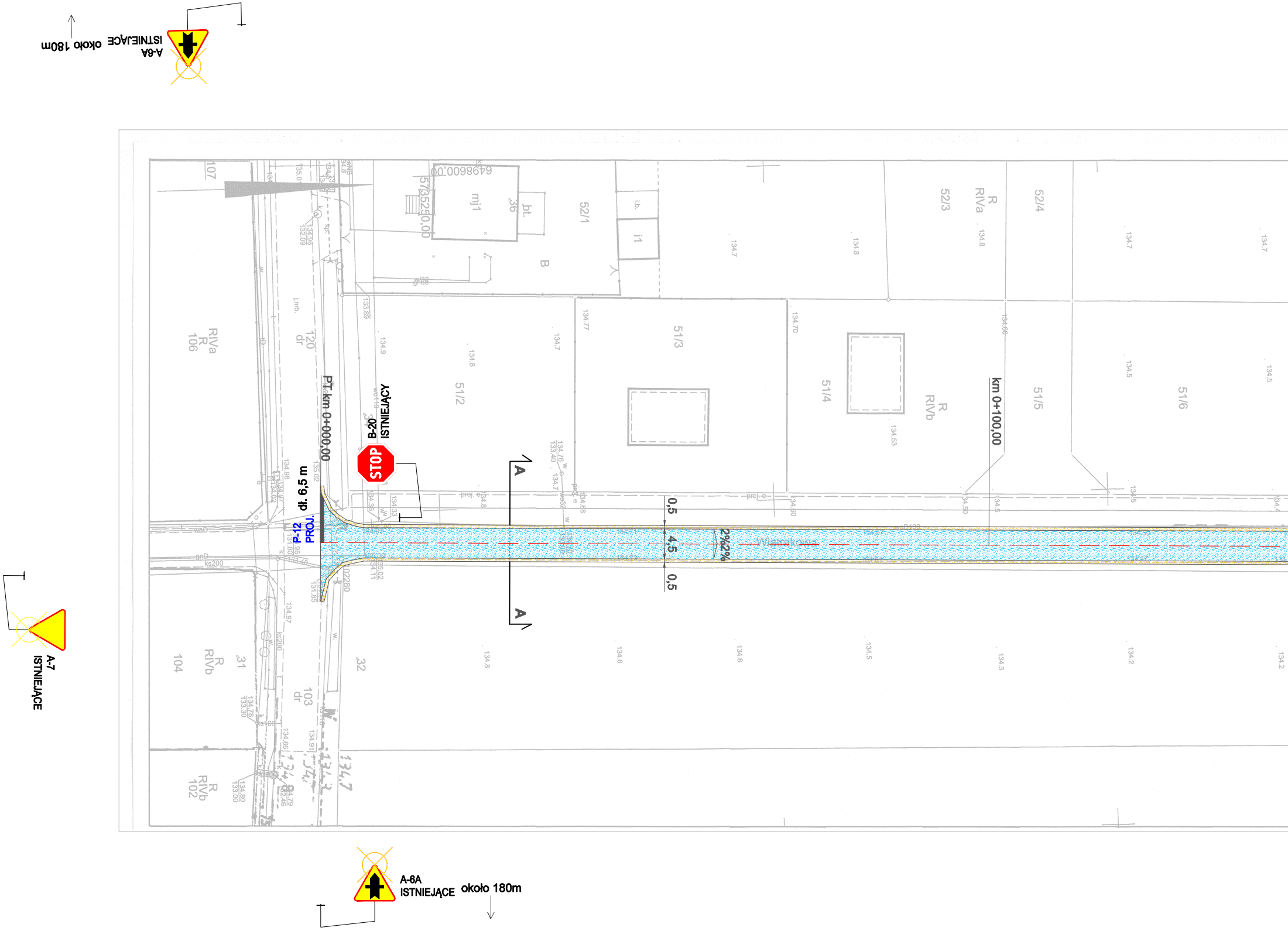
A-6A
ISTNIEJĄCE
około 180m
107
52/1
52/3
52/4
106
R
RIVa
120
dr
51/2
51/3
51/4
51/5
51/6
R
RIVb
P.T. km 0+000,00
B-20
ISTNIEJĄCY
STOP
dł. 6,5 m
P-12
PROJ.
A
A
0,5
4,5
0,5
2%
2%
Wiatrakowa
km 0+100,00
A-7
ISTNIEJĄCE
104
R
RIVb
31
32
103
dr
102
R
RIVb
A-6A
ISTNIEJĄCE
około 180m

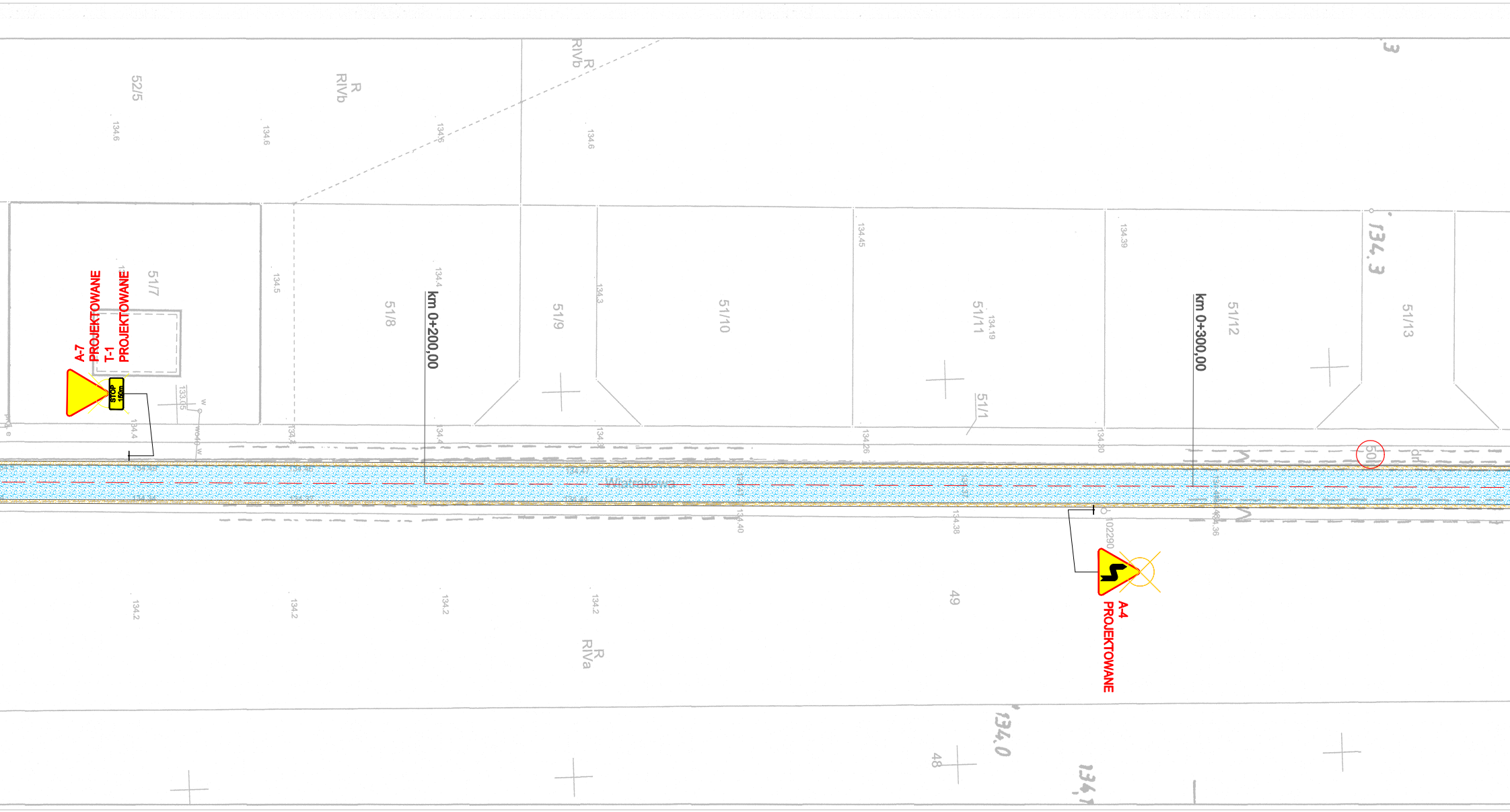
A-7
PROJEKTOWANE
T-1
PROJEKTOWANE
STOP
150m
km 0+200,00
km 0+300,00
A-4
PROJEKTOWANE
Wiatrakowa
52/5
R
RIVb
R
RIVb
51/7
51/8
51/9
51/10
51/11
51/1
51/12
51/13
50
49
48
R
RIVa
134.6
134.6
134.6
134.6
134.5
134.4
134.3
134.45
134.39
134.19
134.3
133.15
134.4
134.4
134.4
134.3
134.26
134.30
134.40
134.38
134.36
134.2
134.2
134.2
134.2
134,0
134,1

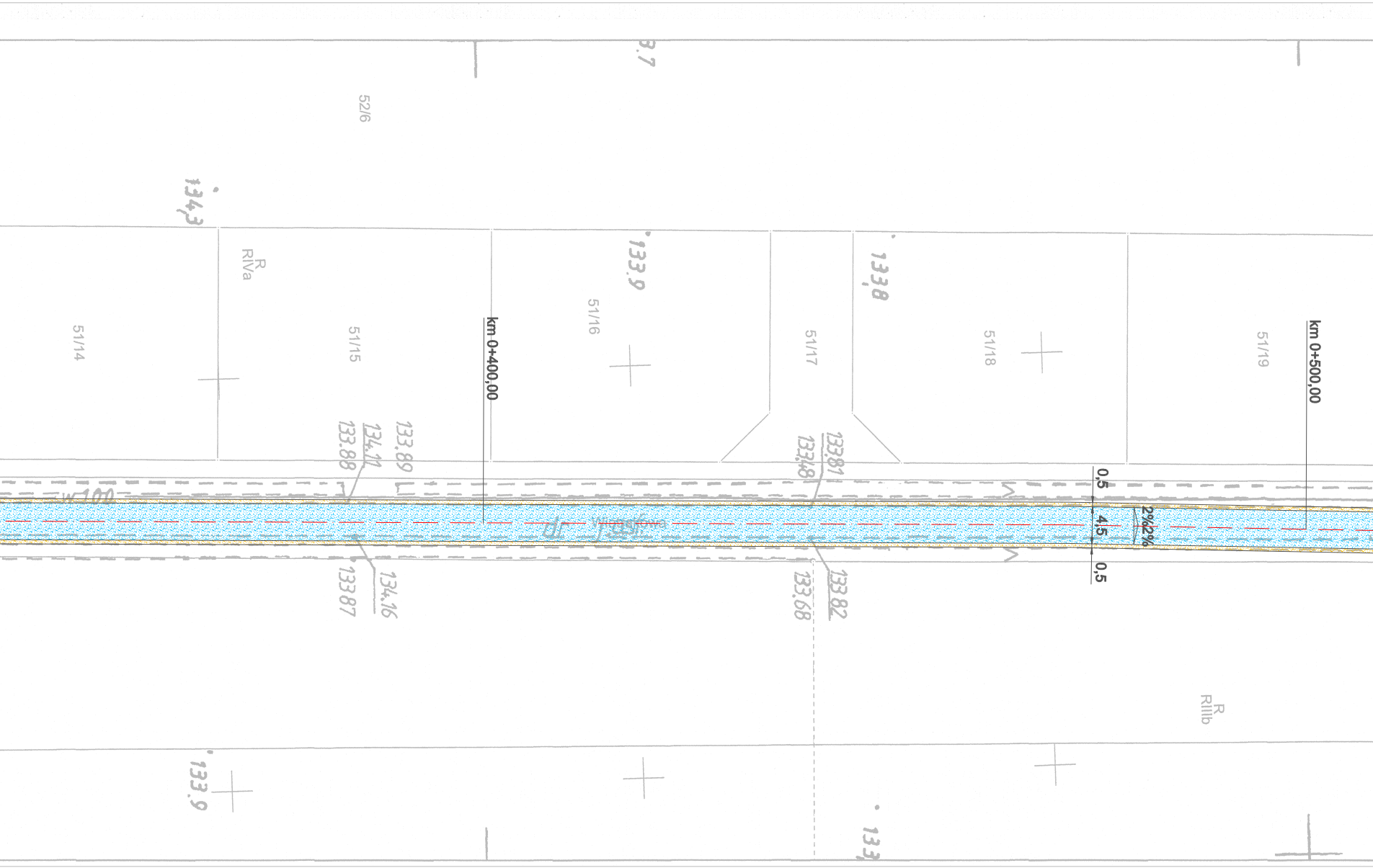
3.7
52/6
134,3
R
RIVa
51/14
51/15
51/16
133.9
km 0+400,00
51/17
133,8
51/18
51/19
km 0+500,00
133.89
134.11
133.88
133.81
133.48
w100
0,5
4,5
0,5
2%
2%
133.87
134.16
133.68
133.82
R
RIIIb
133.9
133,

Mapa zasadnicza

Skala 1:500

Województwo:	województwo wielkopolskie
Powiat:	Powiat Ostrowski
Jednostka ewid.:	Gmina Nowe Skalmierzyce
Obręb:	TRKUSÓW
Działka:	50
Układ wsp.:	2000 strefa 6, PL-EVRF2007-NH
Id zamówienia:	GGO.6642.2111.2022

Nazwa organu prowadzącego państwowy zasób geodezyjny i kartograficzny	STAROSTA OSTROWSKI
Identyfikator ewidencyjny materiału zasobu	P.3017.2014.3393
Nazwa materiału zasobu	Mapa zasadnicza
Data wykonania kopii materiału zasobu	12-05-2022r. Z up. STAROSTY
Imię, nazwisko i podpis osoby reprezentującej organ	Paulina Tomczak pomoc administracyjna w Wydziale Geodezji

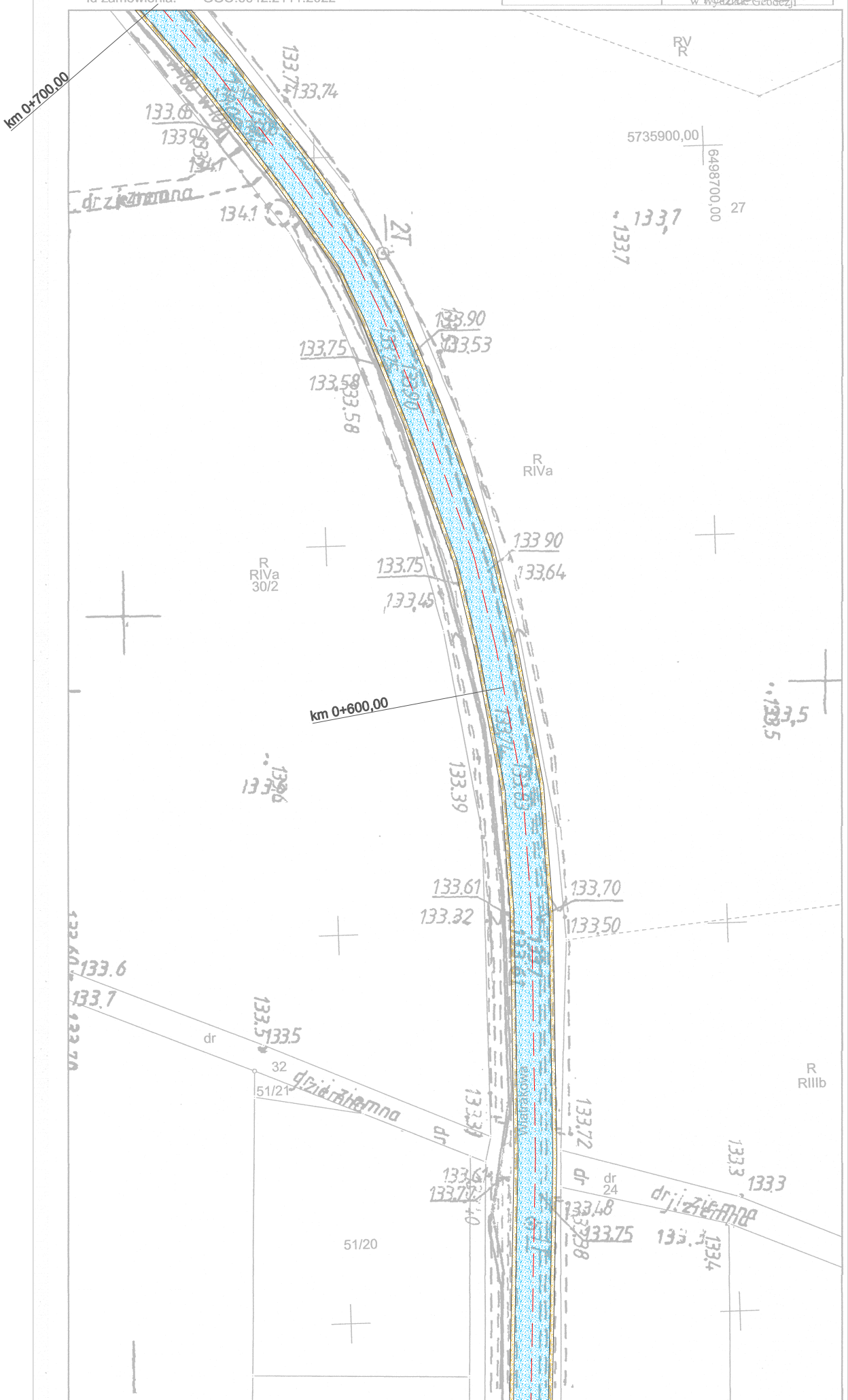

km 0+700,00
km 0+600,00
5735900,00
6498700,00
27
RV
R
R
RIVa
R
RIVa
30/2
R
RIIIb
dr ziemna
dr
32
51/21
51/20
dr
24
133.74
133.6
133.94
134.1
133.7
133.90
133.53
133.75
133.58
133.64
133.45
133.39
133.61
133.32
133.70
133.50
133.5
133.72
133.48
133.75
133.3
133.4

LEGENDA:

▨		jezdnia bitumiczna - remont
▨		pobocza z kruszywa łamanego (kruszywo granitowe)
— · — · —		oś jezdni
———		krawędź jezdni
50		numer ewidencyjny nieruchomości na której realizowany będzie remont
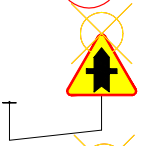	A-6A ISTNIEJĄCE	oznakowanie pionowe istniejące
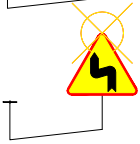	A-4 PROJEKTOWANE	oznakowanie pionowe projektowane
▬	P-12 PROJ.	oznakowanie poziome projektowane

Jednostka projektowa:

PRACOWNIA PROJEKTOWA
PIOTR MOSIEK

Pracownia Projektowa Piotr Mosiek
Mączniki, ul. Aleja Rzekty 34
63-460 Nowe Skalmierzyce
mosiek.piotr@gmail.com

Zamawiający:

Gmina i Miasto Nowe Skalmierzyce
Skalmierzyce, ul. Ostrowska 8
63-460 Nowe Skalmierzyce

Stadium:

Projekt stałej organizacji ruchu

Nazwa zadania:

Remont drogi gminnej nr 793850P relacji Trkusów Głóski

Branża:

Drogowa

Nazwa opracowania:

Plan sytuacyjny

Skala: 1:500

Zespół projektowy:

Funkcja:	Imię i Nazwisko:	Specjalność i nr uprawnień:	Podpis:
Opracował:	mgr inż. Piotr Mosiek	w spec. inżynieryjnej drogowej bez ograniczeń WKP/0290/POOD/21	

Data:	Umowa nr:		Nr rys:
styczeń 2023			2.1