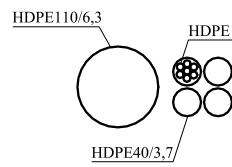


Legenda:

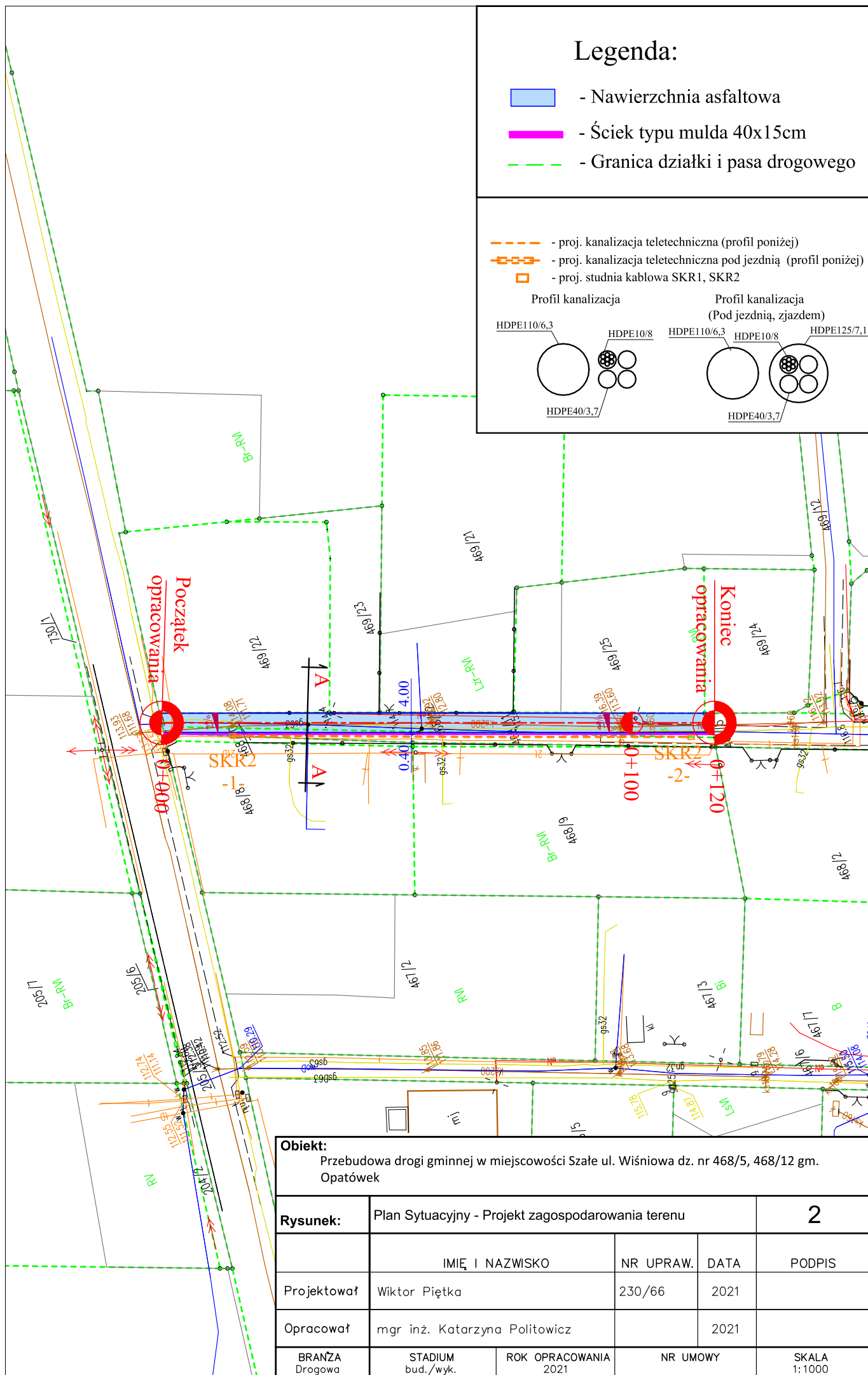
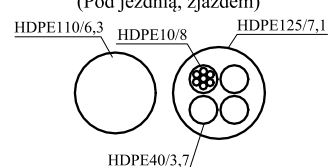
- Nawierzchnia asfaltowa
- Ściek typu mulda 40x15cm
- Granica działki i pasa drogowego

- proj. kanalizacja teletechniczna (profil poniżej)
- proj. kanalizacja teletechniczna pod jezdnią (profil poniżej)
- proj. studnia kablowa SKR1, SKR2

Profil kanalizacja



Profil kanalizacja
(Pod jezdnią, zjazdem)



Obiekt:

Przebudowa drogi gminnej w miejscowości Szałe ul. Wiśniowa dz. nr 468/5, 468/12 gm. Opatówek

Rysunek:

Plan Sytuacyjny - Projekt zagospodarowania terenu

2

	IMIĘ I NAZWISKO	NR UPRAW.	DATA	PODPIS
Projektował	Wiktor Piętka	230/66	2021	
Opracował	mgr inż. Katarzyna Politowicz		2021	
BRANŻA Drogowa	STADIUM bud./wyk.	ROK OPRACOWANIA 2021	NR UMOWY	SKALA 1:1000