


Wójt Gminy Starcza
42-261 Starcza
ul. Gminna 4
ZP 6730.17.2019

17 03 2019r.



Starcza, dnia 04.03.2019r.

DECYZJA NR 1

O USTALENIU LOKALIZACJI INWESTYCJI CELU PUBLICZNEGO

Na podstawie art. 104, ustawy z dnia 14 czerwca 1960r. - Kodeks postępowania administracyjnego (Dz. U. 2018r., poz. 2096) oraz

- art. 50 ust. 1, art. 51 ust. 1 pkt. 2, art. 53 ust. 3 i 4, art. 54, ustawy z dnia 27 marca 2003r. o planowaniu i zagospodarowaniu przestrzennym (Dz. U. 2018, poz. 1945), w związku z art. 6 pkt. 1 ustawy z dnia 21.08.1997 o gospodarce nieruchomościami (tj. Dz. U. 2018, poz. 2204) oraz posługując się rozporządzeniem Ministra Infrastruktury z dnia 26 sierpnia 2003r. w sprawie oznaczeń i nazewnictwa stosowanych w decyzji o ustaleniu lokalizacji inwestycji celu publicznego oraz decyzji o warunkach zabudowy (Dz. U. Nr 164 poz. 1589 z późn. zm.),

po rozpatrzeniu wniosku z dnia 12.02.2019r. firmy:

MEGA-COM Monika Zemła
Klepaczka, ul. Zachodnia 20, 42-261 Starcza

ustalam lokalizację inwestycji celu publicznego

dla zamierzenia inwestycyjnego przewidzianego do realizacji w miejscowości Łysiec, na działkach nr ew. 346/27, 200 561/5 (obręb Łysiec) oraz 193 (obręb Klepaczka)

1. Rodzaj inwestycji:

Planowana inwestycja obejmuje:

- budowę sieci wodociągowej o długości ok. 295m
- budowę sieci kanalizacji sanitarnej ok. 280m

Budowa sieci wodociągowej i sieci kanalizacyjnej pozwoli na uzbrojenie projektowanej zabudowy wzdłuż drogi wewnętrznej nr ew. 346/27 w podstawowe media.

Sieć wodociągowa oraz kanalizacja sanitarne zostaną włączone do istniejących sieci w ul. Jesionowej w miejscowości Łysiec i Klepaczka.

2. Warunki i szczegółowe zasady zagospodarowania terenu oraz zabudowy wynikające z przepisów odrębnych, w zakresie:

- a) warunków i wymagań ochrony i kształtowania ładu przestrzennego:

Projektowana inwestycja polega na:

- budowie sieci wodociągowej o długości ok. 295m z rur Ø125/11,4PE
- budowie kanalizacji sanitarnej długości ok. 280m z rur Ø200 PCV

Sieć wodociągowa wyposażona będzie w hydranty naziemne ppoż. Ø 80mm.
Sieć kanalizacji sanitarnej wyposażona będzie w studnie betonowe Ø1000mm

b) ochrony środowiska i zdrowia ludzi:

nakazy, zakazy, dopuszczenia i ograniczenia w zagospodarowaniu terenu wynikające:

- z utworzonych obszarów ograniczonego użytkowania – nie dotyczy,
- z ustalonych warunków korzystania z wód regionu wodnego i zlewni oraz obszarów ochronnych zbiorników wód podziemnych – nie dotyczy,
- z ustanowionych stref ochronnych ujęć wód – nie dotyczy,
- z ustanowionych form ochrony przyrody – nie dotyczy,

c) ochrony dziedzictwa kulturowego i zabytków oraz dóbr kultury współczesnej:

- w związku z położeniem poza obszarami objętymi ochroną konserwatorską – zasad i warunków nie określa się ,

d) wymagań dotyczących ochrony interesów osób trzecich:

projektowana inwestycja nie może powodować naruszenia interesów osób trzecich, w tym:

- pozbawienia do drogi publicznej oraz możliwości korzystania z urządzeń infrastruktury technicznej,
- pozbawienia dostępu światła dziennego do pomieszczeń przeznaczonych na pobyt ludzi,
- nie może powodować uciążliwości powodowanych przez hałas, wibracje, zakłócenia elektryczne i promieniowanie,
- nie może zanieczyszczać powietrza, wody i gleby.

e) ochrony obiektów budowlanych na terenach górniczych, położenia w granicy obszarów narażonych na niebezpieczeństwo powodzi oraz narażonych na osuwanie się mas ziemnych:

- w związku z położeniem działki poza granicami terenów górniczych, obszarów narażonych na niebezpieczeństwo powodzi oraz narażonych na osuwanie się mas ziemnych – zasad i warunków nie określa się.

3. Trasę projektowanej inwestycji określono na kopii mapy w skali 1:500 stanowiącej załącznik nr 1 do decyzji.

Uzasadnienie :

W dniu 12.02.2019r. do Urzędu Gminy Starcza wpłynął wniosek o ustalenie warunków zabudowy dla zamierzenia inwestycyjnego polegającego na budowie sieci wodociągowej i sieci kanalizacji sanitarnej w miejscowości Łysiec.

W celu wydania niniejszej decyzji przeprowadzono postępowanie administracyjne na zasadach i w trybie określonym w Rozdziale 5 ustawy z dnia 27 marca 2003r. o planowaniu i zagospodarowaniu przestrzennym (Dz. U. z 2018, poz. 1945). Cel publiczny zdefiniowano i ustalono w oparciu o przepis art. 6 ust 2 ustawy z dnia 21 sierpnia 1997r. o gospodarce nieruchomościami (tj. Dz. U. 2018, poz.2204), zgodnie z którym celem publicznym jest „budowa i utrzymywanie ciągów drenażowych, przewodów i urządzeń służących do przesyłania płynów, pary, gazów i energii elektrycznej, a także innych obiektów i urządzeń niezbędnych do korzystania z tych przewodów i urządzeń”.

W toku przygotowania projektu decyzji przeprowadzono analizę, o której mowa w art.53 ust.3 ustawy o planowaniu i zagospodarowaniu przestrzennym, dotyczącą warunków i zasad zagospodarowania terenu oraz jego zabudowy, wynikających z przepisów odrębnych oraz stanu faktycznego i prawnego terenu, na którym przewiduje się lokalizację inwestycji.

W granicach terenu projektowanej inwestycji oraz w bezpośrednim sąsiedztwie nie występują obszary i obiekty podlegające ochronie na podstawie przepisów odrębnych oraz obszary ograniczonego użytkowania.

O wszczęciu postępowania w sprawie wydania decyzji o ustaleniu lokalizacji wnioskowanej inwestycji celu publicznego zawiadomiono:

- w drodze obwieszczenia: mieszkańców gminy.
- w formie zawiadomienia właścicieli nieruchomości.

Obwieszczenie zostało wywieszone na tablicach ogłoszeń w siedzibie Urzędu Gminy oraz w pobliżu planowanej inwestycji.

Zgodnie z art. 56 ustawy o planowaniu i zagospodarowaniu przestrzennym nie można odmówić ustalenia lokalizacji celu publicznego, jeżeli zamierzenie inwestycyjne jest zgodne z przepisami odrębnymi. Decyzja posiada wymagane prawem uzgodnienia.

Biorąc pod uwagę powyższe ustalono warunki lokalizacji inwestycji celu publicznego, jak w treści decyzji.

Od niniejszej decyzji służy odwołanie do Samorządowego Kolegium Odwoławczego w Częstochowie za moim pośrednictwem w terminie 14 dni od dnia otrzymania niniejszej decyzji. W trakcie biegu terminu do wniesienia odwołania strona może zrzec się prawa do wniesienia odwołania wobec organu administracji publicznej, który wydał decyzję. Z dniem doręczenia organowi administracji publicznej oświadczenia o zrzeczeniu się prawa do wniesienia odwołania przez ostatnią ze stron postępowania, decyzja staje się ostateczna i prawomocna, co oznacza, iż decyzja podlega natychmiastowemu wykonaniu i brak jest możliwości zaskarżenia. Nie jest możliwe skuteczne cofnięcie oświadczenia o zrzeczeniu się prawa do wniesienia odwołania.


Pouczenia:

Niniejsza decyzja, zgodnie z ustawą o planowaniu i zagospodarowaniu przestrzennym:

- wiąże organ wydający decyzję o pozwoleniu na budowę (art. 55),

- podlega wygaszeniu, jeżeli inny wnioskodawca uzyskał pozwolenie na budowę lub dla terenu uchwalono plan miejscowy, którego ustalenia są inne niż w wydanej decyzji, a nie została wcześniej wydana ostateczna decyzja o pozwoleniu na budowę (art. 65).

Zgodnie z art. 53 ust. 6 ustawy o planowaniu i zagospodarowaniu przestrzennym, odwołanie od decyzji o ustaleniu lokalizacji inwestycji, powinno zawierać zarzuty odnoszące się do decyzji, określać istotę i zakres żądania będącego przedmiotem odwołania oraz wskazywać dowody uzasadniające to żądanie.



mgr Wiesław Szlachetka

Otrzymują:

1. MEGA –COM Monika Zemła
Klepaczka
2. Powiatowy Zarząd Dróg w Częstochowie
3. P.P. Krystyna i Marian Zemła
zam. Klepaczka
4. P.P. Monika i Paweł Zemła
zam. Łysiec
5. Gmina Starcza
6. a/a

**ZAŁĄCZNIK NR 1 DO DECYZJI
O WARUNKACH ZABUDOWY**
ZP z dnia 04.03.2018r.

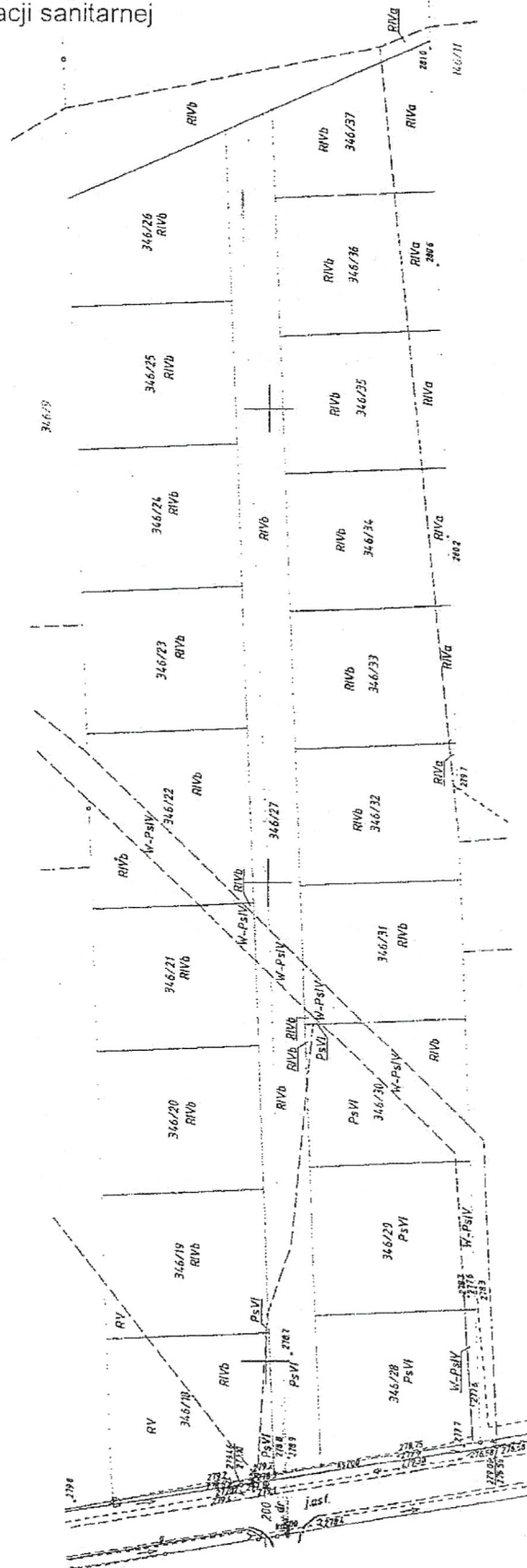
<DP – pas drogowy drogi powiatowej

- przebieg sieci wodociągowej
- przebieg sieci kanalizacji sanitarnej

MAPA

skala 1:1000

6.139.30.18.3, 6.139.30.18.4



Uwagi:

1. Działki o numerach 346/18, 346/19, 346/20, 346/21, 346/22, 346/23, 346/24, 346/25, 346/26, 346/27, 346/28, 346/29, 346/30, 346/31, 346/32, 346/33, 346/34, 346/35, 346/36, 346/37, 346/38 powstały w wyniku podziału działki nr 346/16 opisanej w KW CZ1C/00154760/1.
2. Podziału dokonano zgodnie z Postanowieniem Wójta Gminy Starcha nr GNR.6931.16.2018 z dn. 17.10.2018r.
3. Działka o numerze 346/27 będzie stanowiła drogę wewnętrzną
4. Wykazane granice nanesiono na podstawie materiałów pozyskanych z ewidencji gruntów i budynków oraz nowego pomiaru.
4. Projekt podziału wykonano na mapie zasadniczej aktualnej na dzień 21.11.2018r.

Wykonał dn. 21.11.2018r.

STAROSTA CZĘSTOCHOWSKI**PROTOKÓŁ Z NARADY KOORDYNACYJNEJ (odpis)**NR **GK.6630.229.2019**

Uzgodnienie : **Sieć wodociągowa i sieć kanalizacji sanitarnej**
(aneks do 118/2019)

Gmina:	Starcza
Obręb:	Łysiec
Lokalizacja obiektu :	Łysiec ul. Jesionowa dz. 346/27, 200, Klepaczka dz. 193
Oznaczenie arkusza mapy :	6.139.30.18.3.2 6.139.30.18.3.1
Forma narady:	spotkanie, elektronicznie
Termin narady:	12-19.06.2019 R.
Miejsce narady:	Starostwo Powiatowe w Częstochowie ul. Sobieskiego 9
Asortyment uzgodnienia:	Sieć wodociągowa
Asortyment uzgodnienia:	Sieć kanalizacji sanitarnej
Autor opracowania:	K. Wiszard
Wnioskodawca:	PRZEDSIĘBIORSTWO WIELOBRANŻOWE "SONDA" Barbara Nosol 42-202 Częstochowa Nadrzeczna 57/59 m 12

STANOWISKA UCZESTNIKÓW NARADY KOORDYNACYJNEJ:

PRZEWODNICZĄCY NARADY KOORDYNACYJNEJ: Agnieszka Stefaniak

Projekt został sporządzony na mapie, której treść nie odpowiada treści mapy zasadniczej prowadzonej przez Starostę Częstochowskiego (m.in. brak kabla energetycznego - działka nr 346/27).

Skoordynowanie projektu na przedłożonej mapie nie gwarantuje wyeliminowania ewentualnych kolizji z innymi obiektami budowlanymi istniejącymi w terenie, a nie pokazanymi na niniejszej mapie.

POLSKA SPÓŁKA GAZOWNICTWA SP. Z O.O. ODDZIAŁ W ZABRZU.

GAZOWNIA W CZĘSTOCHOWIE - Robert Mesjasz

- uzgodniono.

TAURON DYSTRYBUCJA S.A. ODDZIAŁ W CZĘSTOCHOWIE - Mariusz Bareła

W projekcie należy uwzględnić istniejący kabel eN. Zachować odległość zgodnie z N-SEP-004.

Uzgadnia się z uwagą, że prace w pobliżu urządzeń podziemnych Tauron Dystrybucja S.A. należy wykonać ręcznie, zgodnie z obowiązującymi normami.

Zabezpieczenie kabli wykonać zgodnie z wytycznymi :

1. Kable elektroenergetyczne będące w kolizji z planowaną inwestycją należy zabezpieczyć dzieloną rurą osłonową przepustu wychodzącego po 0,5m poza jednię/wjazd/chodnik/oś obiektu liniowego.

2. Należy stosować następujące średnice rur ochronnych:

a) dla kabli 1kV rury o średnicy minimum 110mm koloru niebieskiego,

b) dla kabli SN rury minimum 160mm koloru czerwonego.

3. W przypadku występowania kabli elektroenergetycznych zabrania się prowadzenia robót ziemnych sprzętem mechanicznym w odległości mniejszej niż 2m od kabla zlokalizowanego przekopem kontrolnym. Kable można odkopać tylko do strefy ochronnej tj. folii lub cegły-zabrania się odkrywania czynnych kabli energetycznych.

4. Należy uzyskać zgodę na wymagane odpłatne wyłączenia odpowiednich urządzeń energetycznych oraz ustalić nadzór służb energetycznych.

5. Wszystkie prace na istniejących urządzeniach energetycznych będących własnością Tauron Dystrybucja S.A., należy wykonać z zachowaniem szczególnych środków ostrożności pod nadzorem służb energetycznych Tauron Dystrybucja S.A. Oddział w Częstochowie, a następnie zgłosić celem dokonania odbioru robót zanikowych.

6. Prace przy urządzeniach energetycznych powinny być wykonywane przez pracowników posiadających odpowiednie kwalifikacje, zgodnie z obowiązującymi normami i przepisami.

7. W przypadku wystąpienia niewystarczającej głębokości położenia istniejących kabli energetycznych - zgodnie z wymogami obowiązujących przepisów i norm - oraz innych utrudnień technicznych (np. mufy) należy przewidzieć możliwości przełożenia kabla/kabli energetycznych poprzez wykonanie wstawek

kablowych. W takim przypadku należy wystąpić z wnioskiem o określenie nowych warunków technicznych usunięcia kolizji sieci elektroenergetycznej.

OPERATOR GAZOCIĄGÓW PRZESYŁOWYCH GAZ-SYSTEM S.A.
ODDZIAŁ ŚWIERKLANY - Olga Pilchowiec
- uzgodniono.

NETIA S.A. - Marek Perliński
- uzgodniono bez uwag

Podmioty uczestniczące w naradzie za pomocą środków komunikacji elektronicznej:

E-REGION. Stowarzyszenie do spraw Rozwoju Społeczeństwa Informacyjnego Subregionu Północnego Województwa Śląskiego - Wojciech Labocha
Skrzyżowanie z mikrokanalizacją (2xHDPE14/10mm - rurka czerwona i niebieska) światłowodową e-Region. Wzdłuż mikrokanalizacji ułożony jest miedziany kabel lokalizacyjny, który można wykorzystać do lokalizacji (trasa + głębokość ułożenia) sieci.

Prace w miejscach zbliżeń poniżej 0,5m i skrzyżowań z linią światłowodową E-Region wykonywać pod nadzorem pracownika E-Regionu.
Prace w miejscach zbliżeń i skrzyżowań z linią światłowodową E-Region wykonywać ręcznie po wcześniejszej lokalizacji przebiegu sieci przekopami kontrolnymi.
Na skrzyżowaniach i przy zbliżeniach poniżej 0,5m zabezpieczyć mikrokanalizację E-Region dwudzielną rurą osłonową.

MIDIKO Sp. z o. o. Tarnowskie Góry - Tomasz Bacik
- bez uwag

PERN S.A. - Maciej Bruss
- bez uwag

ORANGE POLSKA - Arkadiusz Domalewski
Zachować normatywną odległość w obrębie infrastruktury telekomunikacyjnej, prace ziemne wykonywać ręcznie pod nadzorem przedstawiciela OPL S.A.

**PODMIOTY WEZWANE NA NARADĘ, KTÓRYCH PRZEDSTAWICIELE
NIE UCZESTNICZYLI W NIEJ:**

Wydział Administracji Architektoniczno - Budowlanej
Alfanet Małolepszy Marcin
Powiatowy Zarząd Dróg
Ekokam Sp. z o.o.
Urząd Gminy Starcza
Wydział Zarządzania Kryzysowego, Bezpieczeństwa i Spraw Obywatelskich.
Powiatowy Inspektorat Nadzoru Budowlanego.
Wydział Ochrony Środowiska, Rolnictwa i Leśnictwa.
Wody Polskie. Zarząd Zlewni w Piotrkowie Trybunalskim
Wody Polskie. Zarząd Zlewni w Sieradzu

PRZEWODNICZĄCY NARADY KOORDYNACYJNEJ -
Agnieszka Stefaniak - główny specjalista w Wydziale Geodezji i Kartografii

Z up. STAROSTY CZĘSTOCHOWSKIEGO

Inż. Agnieszka Stefaniak
.....GŁÓWNY SPECJALISTA.....
w Wydziale Geodezji i Kartografii

Załączniki:

zał. 1 - lista obecności uczestników narady koordynacyjnej

PZD.5443.129.U.19

DECYZJA NR 129/U/19

Na podstawie art. 39 ustawy z dnia 21 marca 1985r. o drogach publicznych (Dz. U. z 2018r., poz.2068) oraz art.104 ustawy z dnia 14 czerwca 1960r. Kodeks postępowania administracyjnego (Dz. U. z 2018r. poz. 2096) i uchwały Nr 0063/1/115/07 Zarządu Powiatu w Częstochowie z dnia 11 lipca 2007r. w sprawie udzielenia Zastępcy Dyrektora Powiatowego Zarządu Dróg w Częstochowie upoważnienia do wydawania decyzji administracyjnych, po rozpatrzeniu wniosku złożonego w dniu 20.05.2019r. przez Pana Krystiana Wiszard reprezentującego Przedsiębiorstwo Wielobranżowe „SONDA” ul. Nadrzeczna 57/59 lok. 12, 42-200 Częstochowa działającego z upoważnienia Pani Moniki Zemły adres do korespondencji: Klepaczka ul. Zachodnia 20, 42-261 Starcza w sprawie wyrażenia zgody na budowę odcinka sieci wodociągowej i kanalizacji sanitarnej w pasie drogowym drogi powiatowej nr 1054 S Częstochowa – Nierada – Rudnik Mały (dz. nr ewid. 200) w m. Łysiec ul. Jesionowa (skrzyżowanie z ul. Równoległą) gm. Starcza, zgodnie z załączonym planem zagospodarowania działki,

zezwalam:

na budowę odcinka sieci wodociągowej i kanalizacji sanitarnej w pasie drogowym drogi powiatowej nr 1054 S Częstochowa – Nierada – Rudnik Mały (dz. nr ewid. 200) w m. Łysiec ul. Jesionowa (skrzyżowanie z ul. Równoległą) gm. Starcza, zgodnie z załączonym planem zagospodarowania działki,

pod warunkiem:

- przekroczenie drogi odcinkiem sieci wodociągowej wykonać metodą przewiertu lub przecisku w rurach ochronnych ułożonych pod jezdnią, pobocznymi i chodnikiem na głębokości min. 1,7m poniżej niwelety jezdni drogi/ chodnika/pobocza,
- komory przewiertowe dla sieci wodociągowej wykonać poza pasem drogowym drogi powiatowej,
- włączenie do kanalizacji sanitarnej wykonać zgodnie z załączonym planem sytuacyjnym bez naruszenia konstrukcji chodnika i obrzeża,
- poziom wjazdu studni dostosować do niwelety chodnika,
- odtworzenia naruszonych elementów pasa drogowego:
 - **zieleńca** – z odpowiednim dogęszczeniem i obsianiem trawą,
- w przypadku naruszenia lub uszkodzenia elementów infrastruktury drogowej nie wymienionych w niniejszej decyzji należy je odtworzyć zgodnie z Rozporządzeniem Ministra Transportu i Gospodarki Morskiej z dnia 2 marca 1999r. w sprawie warunków technicznych, jakim powinny odpowiadać drogi publiczne i ich usytuowanie (Dz. U. z 2016r. poz. 124).

W przypadku przebudowy lub remontu drogi, nadzór branżowy oraz koszt ewentualnego przełożenia urządzenia obcego pokryje jego właściciel.

Uzasadnienie:

Decyzja w całości uwzględnia żądanie strony, wobec tego zgodnie z art. 107 poz.4 K.p.a. odstąpiono od uzasadnienia.

Pouczenie:


1. N/n zezwolenie nie upoważnia do prowadzenia robót w pasie drogowym.
2. Wykonawca lub inwestor powinien wystąpić z wnioskiem do Powiatowego Zarządu Dróg w Częstochowie o wydanie zezwolenia na prowadzenie robót w pasie drogowym oraz zezwolenie na umieszczenie urządzenia (art. 40 ustawy o drogach publicznych z dnia 21 marca 1985r. Dz. U. z 2018r. poz. 2068). W zezwoleniach zostaną naliczone opłaty.
3. Budowa sieci wodociągowej i kanalizacyjnej wymagać będzie uzyskania zatwierdzonego przez Starostę Częstochowskiego projektu organizacji ruchu na drodze powiatowej na czas wykonywania robót.
4. Od niniejszej decyzji przysługuje prawo wniesienia odwołania do Samorządowego Kolegium Odwoławczego w Częstochowie, Al. Niepodległości 20/22 za pośrednictwem tut. organu w terminie 14 dni od daty jej otrzymania

Otrzymują:

- ① Pełnomocnik - Pan Krystian Wiszard
Przedsiębiorstwo Wielobranżowe „SONDA”
„SONDA” ul. Nadrzeczna 57/59 lok. 12,
42-200 Częstochowa
2. Pani Monika Zemła
Klepaczka ul. Zachodnia 20
42-261 Starcza
3. ODM 3 Poczesna
4. a/a

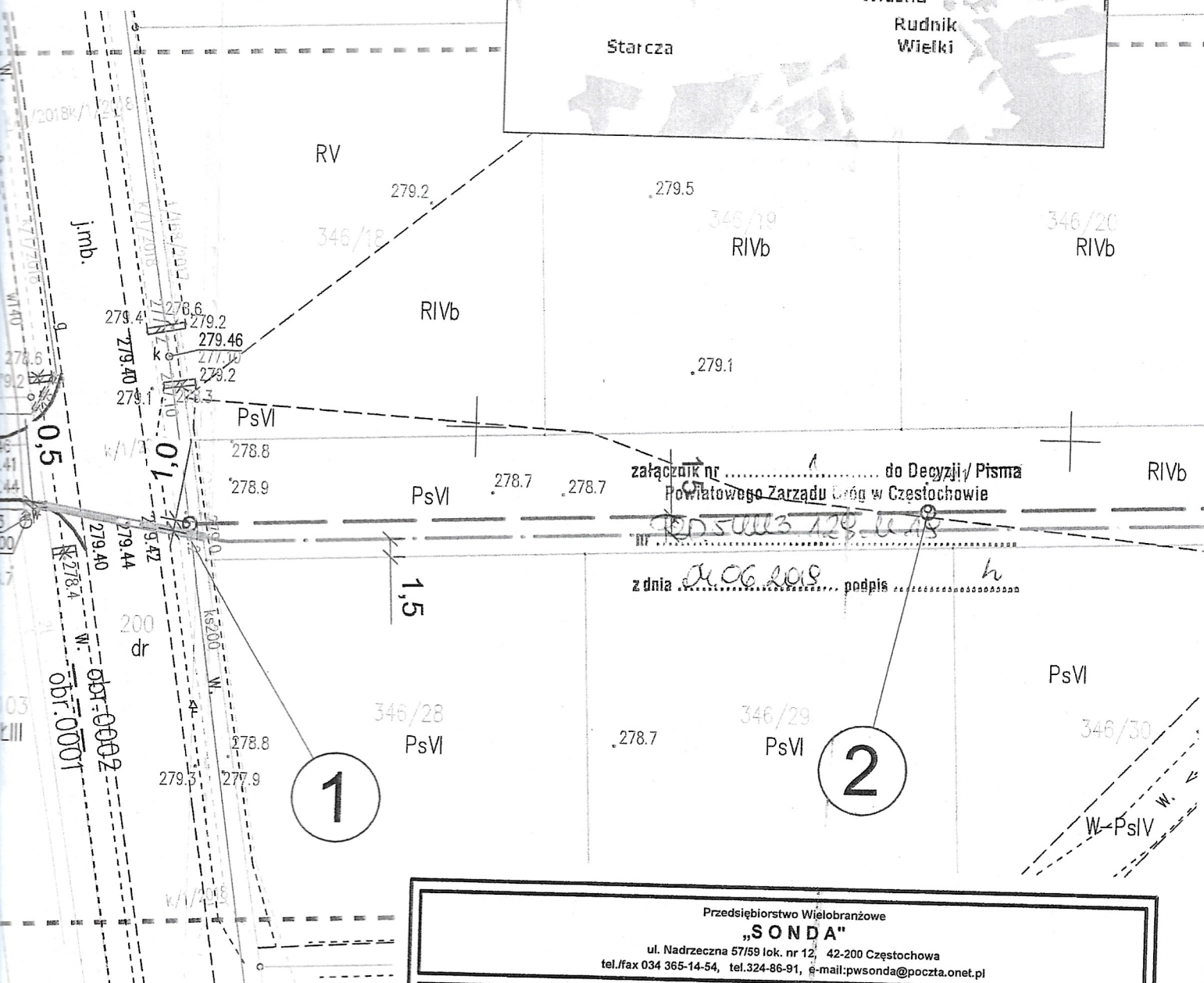
Z-ca Dyrektora





mgr inż. Roman Pakuła



WZNOŚĆ Z ORYGINAŁEM

mgr inż. Krystian Wiszard
UPR.BUD.NR EWID SLK/728/W/PWS/17
o projektowania i kierowania robotami budowlanymi
w specjalności instalacyjnej w zakresie sieci,
instalacji i urządzeń cieplnych, wentylacyjnych,
gazowych, wodociagowych i kanalizacyjnych.



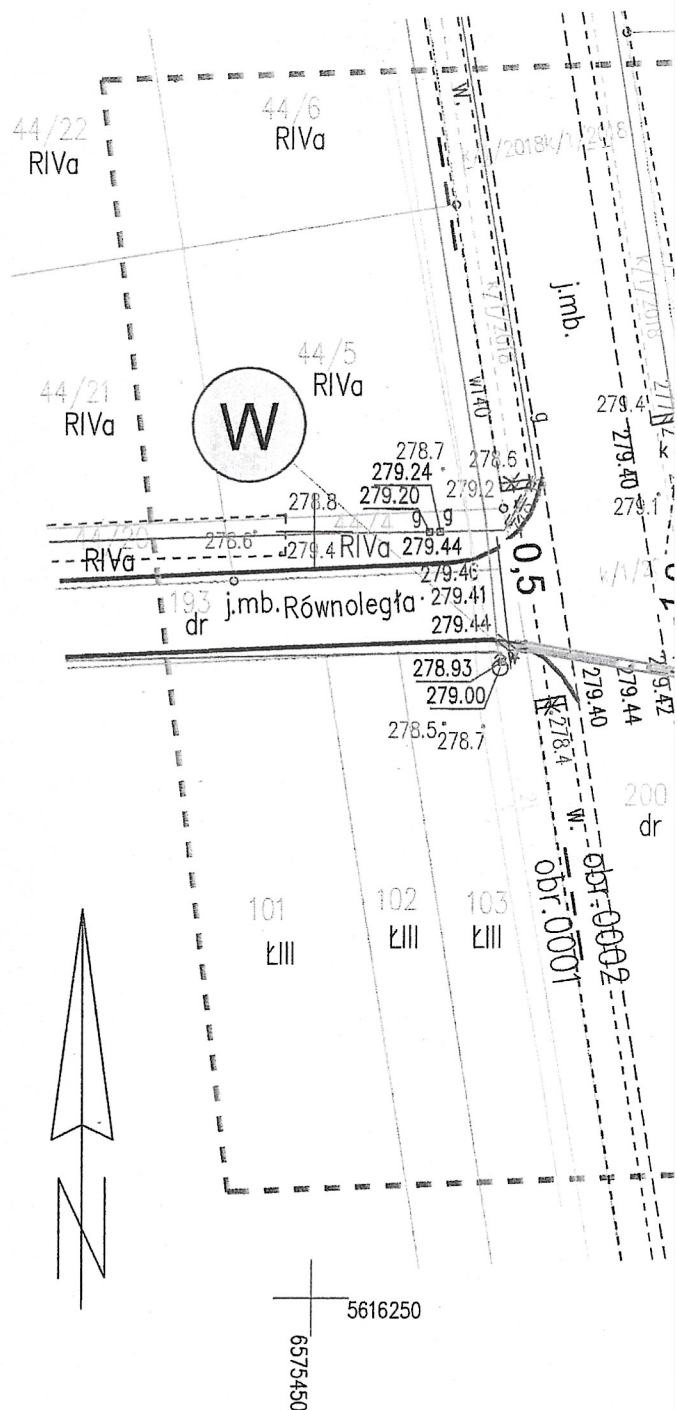
<p>Przedsiębiorstwo Wielobranżowe "SONDA" ul. Nadrzeczna 57/59 lok. nr 12, 42-200 Częstochowa tel./fax 034 365-14-54, tel.324-86-91, e-mail: pwsonda@poczta.onet.pl</p>		
nazwa projektu: 	<p>PROJEKT BUDOWLANY SIECI WODOCIĄGOWEJ I KANALIZACJI SANITARNEJ W M. ŁYSIEC W ULICY BOCZNEJ OD UL. JESIONOWEJ, NA DZ. 346/27, OBRĘB: ŁYSIEC</p>	
nazwa rysunku: 	<p>PROJEKT ZAGOSPODAROWANIA TERENU MAPA SYT-WYS</p>	Skala: 1:500
projektował: mgr inż. Krystian WISZARD Upr. w specjalności instalacyjno-inżynieryjnej SLK/7281/PWBS/17.		nr rys. 1
sprawdził: mgr inż. Przemysław GAWRON Upr. w specjalności instalacyjno-inżynieryjnej SLK/6063/PWBS/15		Data opracowania 2019r.

ZA ZGODNOŚĆ Z ORY

GK.6642.3.356.2019

wykonał dnia 05.02.2019r.
Geodeta uprawniony
Jakub Major
nr.upr. 16472, zakres 1

- | | |
|-------|--|
| | -proj. sieć wodociągowa PE-RC Ø 125/11,4mm |
| | -proj. sieć kan-san PVC Ø 200/5,9mm |
| w140 | -istn. wodociąg Ø140mm |
| ks200 | -istn. kanalizacja sanitarna ks 200mm |
| g | -istn. gazociąg |
| | -istn. kabel telekomunikacyjny |
| | -istn. granice działek |
| | -proj. przewiert w rurze ochronnej DN200 |




ZP 7226.48.2019

Starcza, dnia 10.07.2019r.

P. Krystian Wiszard
Częstochowa, ul. Nadrzeczna 57/59 m12
42-200 Częstochowa

Gmina Starcza wyraża zgodę na budowę sieci wodociągowej w pasie ul. Równoległej (działka nr 193) w miejscowości Klepaczka. Ewentualne kolizje z istniejącym uzbrojeniem należy rozwiązać z właściwym gestorem sieci.

Wójt Gminy

mgr Wiesław Sympczak