

ZAŁĄCZNIKI FORMALNO-PRAWNE

ot. 130 1/2

WOJEWÓDZKIE BIURO PLANOWANIA
PRZESTRZENNEGO
16 - 400 SUWAŁKI, UL. KOŚCIUSZKI 71, TEL./FAX. 663-812.664-464

WÓJT GMINY DUBENINKI

MIEJSCOWY PLAN
ZAGOSPODAROWANIA PRZESTRZENNEGO
CZĘŚCI WSI **DUBENINKI**



Plan został zatwierdzony Uchwałą Nr XVII/78/96
Rady Gminy w Dubeninkach z dnia 6 sierpnia 1996 r.
ogłoszoną w Dzienniku Urzędowym
Województwa Suwalskiego Nr 66 poz. 203

Suwałki - 1996 r.

URZĄD GMINY

19-504 DUBENINKI

ul. H. Mieroskiego 27

woj. warmińsko-mazurskie

tel./fax 027 3153137

NIP 844-11-49-296, REGON 000524034

Za zgodność z oryginałem

01.07.2016

data

Za zgodność z oryginałem

mgr inż. Renata Kuczyńska

podpis

Wójt Gminy

SPIS TREŚCI

1. STRONA TYTUŁOWA
2. TREŚĆ UCHWAŁY ZATWIERDZAJĄCEJ
3. RYSUNEK PLANU W SKALI 1:5000
4. IDEOGRAM SIECI UZBROJENIA W SKALI 1:5000 ORAZ
1:10000

URZĄD GMINY

18-504 DUBENINKI
ul. H. Mieroskiego 27
woj. warmińsko-mazurskie
tel./fax 087 8168137
NIP 344-11-49-292, REGON 000540099

01.07.2015
data

INSPEKTOR
podpis

Jacek Gojnaruk

Za zgodność z oryginałem

mgr inż. Renata Kuczyńska

UCHWAŁA Nr XVII/78/96
Rady Gminy w DUBENINKACH
z dnia 6 sierpnia 1996r.

w sprawie miejscowego planu zagospodarowania przestrzennego części wsi DUBENINKI
w gminie Dubeninki.

Na podstawie art. 18 ust. 2 pkt 5 ustawy z dnia 8 marca 1990r. o samorządzie terytorialnym (t.j. Dz.U. z 1996 r. Nr 13, poz.74) oraz art. 26 i art. 10 ust. 3 ustawy z dnia 7 lipca 1994r. o zagospodarowaniu przestrzennym (Dz.U. Nr 89, poz. 415) - Rada Gminy w Dubeninkach postanawia, co następuje:

§ 1.

Uchwała się miejscowy plan zagospodarowania przestrzennego dla części wsi DUBENINKI przedstawiony na rysunku planu, stanowiącym załącznik do niniejszej uchwały, o następujących ustaleniach:

1. Ustalenia ogólne dla całego obszaru objętego planem:

- 1/ Wieś Dubeninki jest ośrodkiem gminnym o podstawowym wyposażeniu usługowym, stanowi ważne ogniwo sieci układu osadniczego województwa suwalskiego.
- 2/ Przez granice obszaru objętego planem należy rozumieć tereny określone na załączniku graficznym oraz korytarze infrastruktury technicznej zasilające teren opracowania.
- 3/ Stosowane na rysunku planu linie rozgraniczające tereny o różnym sposobie użytkowania orientacyjne (przerywane) mogą być w niewielkim zakresie korygowane w trakcie przeprowadzanych podziałów oraz ustalania warunków zabudowy i zagospodarowania terenów.
- 4/ Linie nowych podziałów na terenach przeznaczonych pod zabudowę powinny być prowadzone równoległe do istniejących granic własności i mniej więcej prostopadłe do dróg dojazdowych. Na terenach zabudowy jednorodzinnej zakłada się podstawową szerokość działek ok 25m., na działkach w zabudowie rolniczej i rzemieślniczej ok 25-40m.
- 5/ Na obszarach skupionej zabudowy wsi w granicach ustalonych planem dopuszcza się zamienną realizację nowego budownictwa mieszkaniowego, obiektów usługowych, drobnej wytwórczości i rzemiosła, zwłaszcza nieuciążliwego dla środowiska. Dopuszcza się również w uzgodnieniu ze służbami planowania przestrzennego zmiany lokalizacji usług.

URZĄD GMINY

16-504 DUBENINKI
ul. H. Mieroskiego 27
woj. warmińsko-mazurskie
tel./fax 087 8163137
NIP 14-11-45-026, REGON 00050003

Za zgodność z oryginałem
mgr inż. Renata Kuczyńska
01.07.2014 INSPEKTOR

data

podpis

Józef Górecki

- 6/ Jeżeli ustalenia szczegółowe nie stanowią inaczej, zachowuje się istniejącą kolonijną zabudowę z możliwością jej modernizacji, uzupełniania lub wymiany obiektów budowlanych.
- 7/ Wprowadza się ograniczenie wysokości projektowanych budynków do dwóch kondygnacji za wyjątkiem terenów gdzie w ustaleniach szczegółowych podano inną wysokość.
- 8/ Zaleca się w budownictwie mieszkaniowym i użyteczności publicznej stosowanie dachów wysokich o kącie nachylenia ok. 40°, w pozostałych obiektach powyżej 27°.

2. Ustalenia szczegółowe dla terenów wyróżnionych w planie:

- 1 A - Teren projektowanego Urzędu Gminy.
- 2UZ - Teren istniejącego Gminnego Ośrodka Zdrowia.
- 3 MNU - Tereny istniejącej i projektowanej zabudowy mieszkaniowej, mieszkalno-usługowej i zagrodowej.
- 4 UO - Teren szkoły podstawowej z urządzonym boiskiem sportowym i mieszkaniami dla nauczycieli.
- 5 MN - Teren istniejącej i projektowanej zabudowy jednorodzinnej.
- 6 ZP - Tereny zieleni izolacyjnej od projektowanej obwodnicy i parkingu.
- 7 EC/NO - Teren istniejącej kotłowni i oczyszczalni ścieków z możliwością rozbudowy.
- 8 RP/RZ/RL - Tereny użytków rolnych w rejonie kotłowni i oczyszczalni ścieków, zakaz realizacji wszelkiej zabudowy.
- 9 IS - Teren istniejącej placówki Straży Granicznej.
- 10 MW - Teren istniejącej i projektowanej zabudowy wielorodzinnej, wysokość zabudowy do czterech kondygnacji naziemnych.
- 11 U - Teren istniejących i projektowanych usług z dopuszczeniem funkcji mieszkalnej.
- 12 WZ - Teren istniejącej stacji wodociągowej.
- 13 KP - Teren projektowanego parkingu.
- 14 ZD - Teren istniejących i projektowanych Pracowniczych Ogrodów Działkowych.

19-504 DUBENINKI

ul. H. Mieroskiego 27

woj. warmińsko-mazurskie

tel/fax 087 3132137

NIP 844-11-43-139, REGON 00024

Za zgodność z oryginałem

Za zgodność z oryginałem

mgr inż. Renata Kuczyńska

data

podpis

- 15 RP/RZ/RL - Tereny istniejących użytków rolnych i zadrzewień śródpolnych. Adaptuje się istniejącą zabudowę rolniczą.
- 16 ZCc - Teren istniejącego cmentarza.
- 17 RL - Teren istniejącego zadrzewienia i projektowanego dolesienia.
- 18 MNR - Teren projektowanej zabudowy jednorodzinnej w powiązaniu z rzemieślniczymi zakładami usługowymi. Wielkość działek 900-1500m².
- 19 RP/RZ - Teren użytków rolnych.
- 20 ZCz - Teren zabytkowego cmentarza wojskowego z okresu I Wojny Światowej.
- 21 MR/MN - Teren istniejącej i projektowanej zabudowy zagrodowej i jednorodzinnej. Wielkość działek 900-1500m².
- 22 UŁ - Teren istniejącego urzędu pocztowo-telekomunikacyjnego.
- 23 UKs - Teren zabytkowego kościoła ewangelickiego, obecnie rzymsko-katolickiego.
- 24 P/S - Teren bazy składowej Gminnej Spółdzielni. Możliwa adaptacja budynków na cele rzemieślnicze i drobnej wytwórczości oraz realizacja nowych obiektów.
- 25 A - Teren istniejącego posterunku Policji.
- 26 KP - Teren istniejącego parkingu.
- 27 UI - Teren istniejącej remizy OSP.
- 28 RPU - Teren istniejącego punktu skupu mleka.
- 29 ZN - Teren zieleni nieurządzonej. Potencjalne tereny spacerowo-rekreacyjne łączące zabudowę mieszkalno-usługową centrum wsi z terenami otwartymi. Wskazane wprowadzenie zieleni wysokiej.

3. Ustalenia dotyczące dróg i uzbrojenia terenu:

3.1. Komunikacja

- 01 G 1/2 - Projektowana ulica obwodowa miejscowości Dubeninki w ciągu drogi krajowej Nr 651 Gołdap-Dubeninki-Wizajny-Szypliszki. Trasę obwodnicy pokazano na planie w dwóch wariantach. Szerokość obwodnicy w liniach rozgraniczających 30,00 m. Linia zabudowy co najmniej 25,00 m od osi jezdni.

URZĄD GMINY

10-504 DUBENINKI
ul. H. Mieroskiego 27
wcl. Warmińsko-mazurskie
tel./fax 087 8156187
NIP 344-11-49-296, REGON 000521222

INSPEKTOR

podpis

Janek Dobrowolski

Za zgodność z oryginałem
mgr inż. Renata Kuczyńska

- 02 Z 1/2 - Istniejąca ulica zbiorcza w ciągu drogi krajowej Nr 651 Gołdap-Szypliszki. Szerokość w liniach rozgraniczających 20,00-22,00 m. Linia zabudowy w odległości co najmniej 15,00 m od osi jezdni.
- 03 Z 1/2 - Istniejące i projektowane ulice zbiorcze w ciągu dróg wojewódzkich: 40438 Dubeninki-Supienie-Wółka-Filipów i 40420 Dubeninki-Bludzie-Blakaly. Szerokość ulic w liniach rozgraniczających 18,00-20,00 m. Linia zabudowy w odległości co najmniej 12,00 m od osi jezdni.
- 04 L 1/2 - Istniejące i projektowane ulice lokalne w ciągu dróg gminnych. Szerokość ulic w liniach rozgraniczających 15,00-20,00 m. Linia zabudowy w odległości 10,00 m od osi jezdni.
- 05 D 1/2 - Istniejące i projektowane ulice dojazdowe. Szerokość ulic w liniach rozgraniczających 10,00-15,00 m. Linia zabudowy w odległości co najmniej 10,00 m od osi jezdni.
- Pozostałe nie wyróżnione w planie drogi gospodarcze powinny być urządzone w zasadzie w istniejących pasach drogowych o szerokości 6,00-10,00 m. Linie zabudowy w odległości od osi jezdni co najmniej 10,00 m.
- W przypadkach indywidualnych wynikających z istniejącego zainwestowania dopuszcza się odstępstwa od niniejszych ustaleń w uzgodnieniu z organem planowania przestrzennego szczebla wojewódzkiego.

3.2. Elektroenergetyka

1. Energia elektryczna dla potrzeb odbiorców w granicach opracowania dostarczana jest i będzie ze stacji 110/30/15 kV Gołdap za pośrednictwem sieci napowietrznej 15 kV, stacji transformatorowych 15/0,4 kV oraz linii nn.
2. Adaptuje się istniejące urządzenia elektroenergetyczne. Trasy istniejących linii elektrycznych mogą ulec zmianie w wyniku ich przebudowy lub modernizacji. Nowe lokalizacje powinny uwzględniać zalecenia przyjęte w planie.
3. Projektowane linie elektryczne należy lokalizować w sposób mało kolizyjny (prowadzenie linii nn w liniach rozgraniczających ulic, ciągach pieszych i terenach zieleni, stawianie słupów na miedzach, unikanie wycinki drzew). Powyższe należy uwzględniać na etapie opracowań realizacyjnych.
4. Lokalizacje projektowanych budynków w sąsiedztwie linii elektrycznych powinny uwzględniać postanowienia normy PN-E/75-05 100 "Elektroenergetyczne linie napowietrzne. Projektowanie i budowa".
5. Szczegóły techniczne budowy i lokalizacji urządzeń elektrycznych powinny być uzgodnione na etapie opracowań realizacyjnych z energetyką zawodową (w części 15 kV z Zakładem Energetycznym SA w Białymstoku, w części nn z Rejonem Energetycznym w Elku).

URZĄD GMINY

19-504 DUBENINKI

ul. H. Mierckiego 27

woj. warmińsko-mazurskie

tel./fax 087 6138137

NIP 344-11-49-296, REGON 000520000

Za zgodność z oryginałem

01.07.2014

data

podpis

mgr inż. Renata Kuczyńska

INSPEKTOR

złoty/Gołdap

Za zgodność z oryginałem

3.3. Wodociągi i kanalizacja

1. Zaopatrzenie w wodę.

Pobór wody dla wsi Dubeninki zapewnić należy z istniejącej stacji wodociągowej z obiektu hodowlanego Łoje.

2. Odprowadzenie ścieków.

Projektuje się rozbudowę istniejącej lokalnej oczyszczalni ścieków bytowo-gospodarczych oraz sieci kanalizacji rozdzielczej sanitarnej i deszczowej. Zakłada się przyjmowanie przez oczyszczalnię nieczystości płynnych dowożonych sprzętem asenizacyjnym z terenów nie objętych siecią kanalizacji sanitarnej. Kanalizację deszczową należy wyposażyć w urządzenia do podczyszczania wód opadowych w sposób uzgodniony ze służbami ochrony środowiska.

3.4. Inne elementy uzbrojenia

Dopuszcza się prowadzenie innych elementów uzbrojenia terenu w oparciu o obowiązujące przepisy bez konieczności wprowadzania zmian do planu.

§ 2.

W stosunku do terenów objętych niniejszym planem tracą moc ustalenia miejscowego planu zagospodarowania przestrzennego gminy Dubeninki, uchwalonego uchwałą nr V/13/88 z dnia 29 grudnia 1988r. (Dz. Urz. Woj. Suwalskiego z roku 1989 Nr 3, poz. 16).

§ 3.

W przypadku zbywania nieruchomości właściciel zobowiązany jest wnieść do budżetu gminy opłatę liczoną w wysokości 10 % w stosunku do wzrostu wartości tych nieruchomości w wyniku uchwalenia planu.

§ 4.

Wykonanie uchwały powierza się Zarządowi Gminy Dubeninki.

§ 5.

Uchwała wchodzi w życie po upływie 14 dni od daty ogłoszenia w Dzienniku Urzędowym Województwa Suwalskiego.

URZĄD GMINY

19-504 DUBENINKI

ul. H. Mieroskiego 27

woj. warmińsko-mazurskie

tel./fax 087 8168137

NIP 844-11-49-296, REGON 000334004

Przewodniczący Rady Gminy

mgr Krystyna Wieliczka

Za zgodność z oryginałem

mgr inż. Renata Kuczyńska

INSPEKTOR

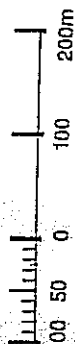
01.07.2016

data

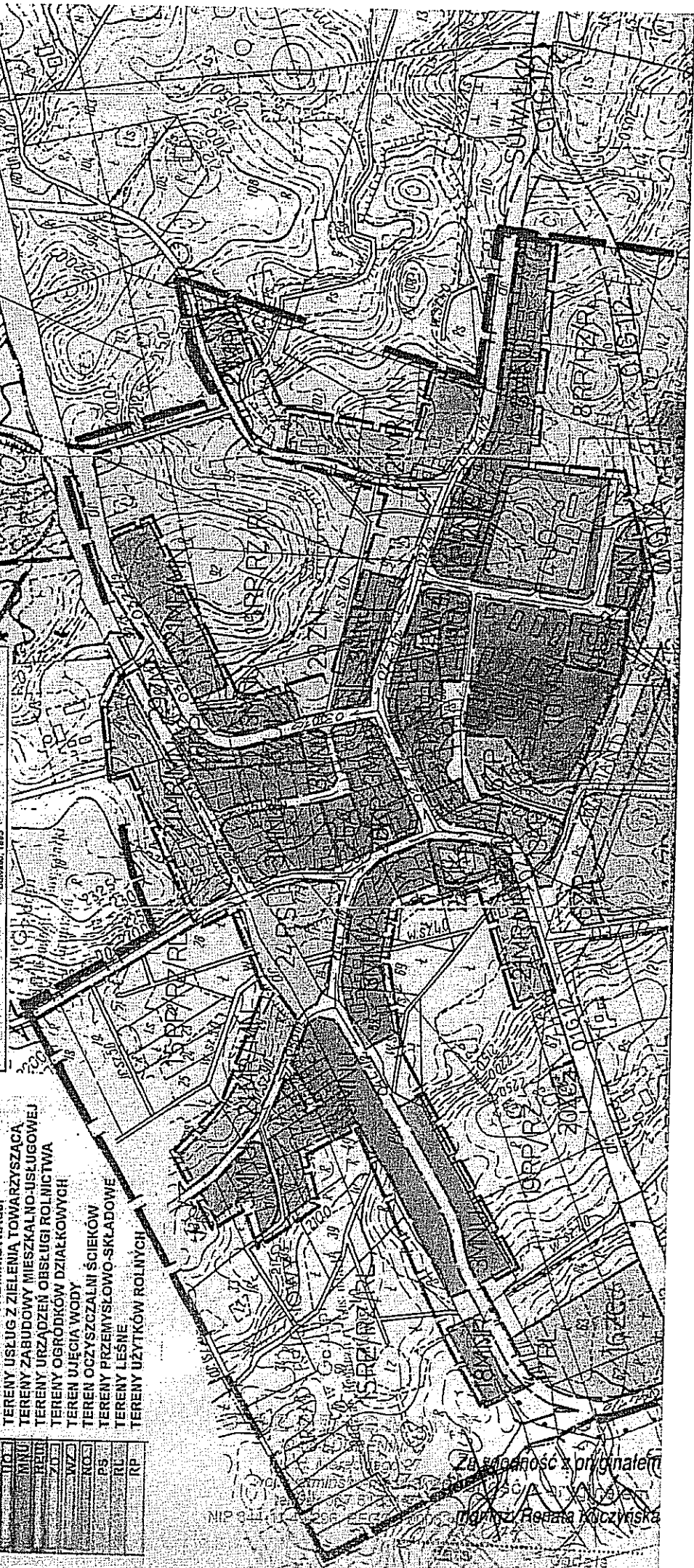
podpis

wies DUBENKX

MIĘJSKOWY PLAN ZAGOSPODAROWANIA PRZESTRZENNEGO

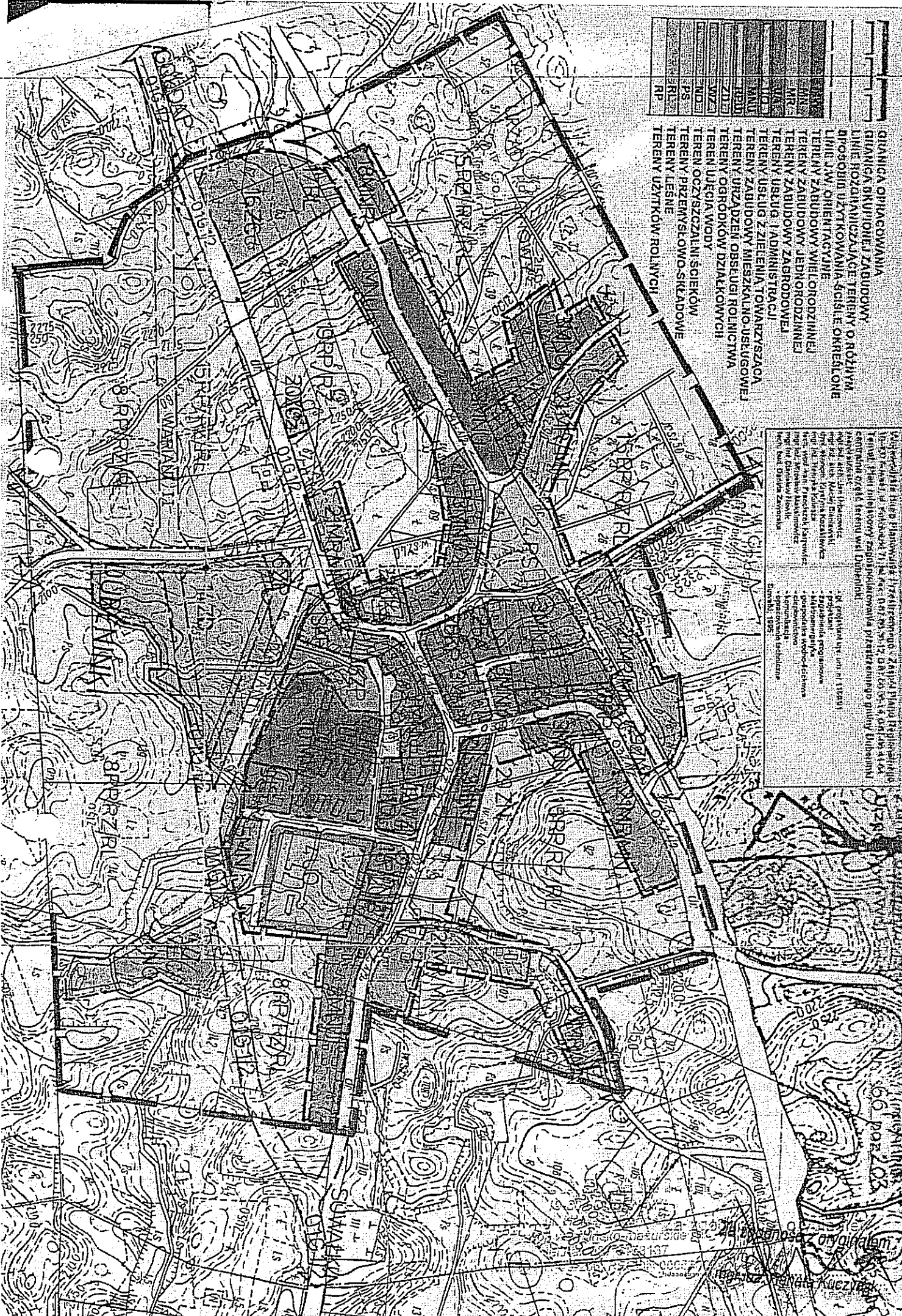


GRANICA OPRACOWANIA	TEREN WZ
GRANICA SKUPIONIEJ ZABUDOWY	NO
LINIE ROZGRANICZAJĄCE TERENY O RÓŻNYM	PS
SPOSOBIE UŻYTKOWANIA-ŚCISLE OKREŚLONE	RL
LINIE J.W. ORIENTACYJNE	RP
TERENY ZABUDOWY WIELORODZINNEJ	
TERENY ZABUDOWY JEDNORODZINNEJ	
TERENY ZABUDOWY ZAGRODOWEJ	
TERENY USŁUG I ADMINISTRACJI	
TERENY USŁUG Z ZIELENIA, TOWARZYSZĄCA	
TERENY ZABUDOWY MIESZKAŁO-USŁUGOWEJ	
TERENY URZĄDZEN OBIEKTY ROLNICTWA	
TERENY OGRODKÓW DZIAŁKOWYCH	
TEREN UJĘCIA WODY	
TEREN OCZYSZCZALNI ŚCIEKÓW	
TERENY PRZEMYSŁOWO-SKŁADOWE	
TERENY LEŚNE	
TERENY UŻYTKÓW ROLNYCH	

[illegible]

Za zgodność z oryginałem
świadczą: *Anna Kuczyńska*

1 GRANICA OPIKOWANA
 2 GRANICA OKUPOWANA
 LINIE ROZDZIAŁOWE TERENY O RÓŻNYM
 LUBIŃ J.W. ORIENTACYJNE
 TERENY ZABUDOWY WIELORODZINNEJ
 TERENY ZABUDOWY JEDNORODZINNEJ
 TERENY ZABUDOWY ZAGRODOWEJ
 TERENY USŁUG I ADMINISTRACJI
 TERENY UŚLUG Z ZIELENIA IOWARUSZACZA
 TERENY ZABUDOWY MIESZKALNO-USŁUGOWEJ
 TERENY URZĄDZEN OBSŁUGI ROLNICZWA
 TERENY OGRODKÓW DZIAŁKOWYCH
 TERENY UJEĆIA WODY
 TEREN OCZYSZCZALNI ŚCIEKÓW
 TERENY PRZEMYSŁOWO-SKŁADOWE
 TERENY LEŚNE
 TERENY UZYTEKÓW ROLNICZYCH

[illegible]

MIEJSCOWY PLAN ZAGOSPODAROWANIA PRZESTRZENNEGO

LINIE, J.W. ORIENTACYJNE
 TERENY ZABUDOWY WIELORODZINNEJ
 TERENY ZABUDOWY JEDNORODZINNEJ
 TERENY ZABUDOWY ZAGRODOWEJ
 TERENY USŁUG I ADMINISTRACJI
 TERENY USŁUG Z ZIELENIA, TOWARZYSZĄCA
 TERENY ZABUDOWY MIESZKALNO-USŁUGOWEJ
 TERENY URZĄDZEŃ I USŁUGI ROLNICTWA
 TERENY OGRODÓW I DZIAŁKOWYCH
 TERENY UCIECIA WODY
 TERENY CZYSZCZALNI ŚCIEKÓW
 TERENY PRZEMYSŁOWO-SKŁADOWE
 TERENY LEŚNE
 TERENY UŻYTKÓW ROLNYCH

ALCOBRATUZ BROENIA

(AL) DE GRAM TUBRO ENTA

WÓJT GMINY
DUBENINKI

woj. warmińsko-mazurskie

KIEROWNIK REFERATU
Infrastruktury i Gospodarki Przestrzennej

Dubeninki, dn. 14.09.2015

Jan Miler

Dubeninki dn. 14.09.2015 r.

IGP.7234.7.2015

DECYZJA

Na podstawie art. 29 ust. 1, 3, 5 ustawy z dnia 21 marca 1985 r. o drogach publicznych (tj. Dz. U. 2007 r. Nr 19, poz. 115 z późn. zm.), § 78 Rozporządzenia Ministra Transportu i Gospodarki Morskiej z dnia 2 marca 1999 r. w sprawie warunków technicznych, jakim powinny odpowiadać drogi publiczne i ich usytuowanie (Dz. U. Nr 43 poz. 430 ze zm.) oraz art. 104 ustawy z dnia 14 czerwca 1960 r. – Kodeks postępowania administracyjnego (tj. Dz. U. z 2000 r. Nr 98 poz. 1071 z późn. zm.) po rozpatrzeniu wniosku z dnia 10.09.2015 r. w sprawie wyrażenia zgody na przebudowę istniejącego zjazdu z drogi publicznej dz. Nr 138/2 i 138/8 do nieruchomości o nr 138/205 w związku z powiększeniem promienia skrzywienia dla autobusu szkolnego w obrębie geodezyjnym Dubeninki.

z e z w a l a m

na przebudowę zjazdu o parametrach zjazdu publicznego z drogi gminnej w miejscowości Dubeninki do nieruchomości o nr 138/205 w związku z powiększeniem promienia skrzywienia dla autobusu szkolnego w obrębie geodezyjnym Dubeninki, jak zaznaczono na mapie do celów projektowych w skali 1:500 pod następującymi warunkami:

1. Zjazd należy wykonać zgodnie z wymogami zawartymi w § 77 i § 78 Rozporządzenia Ministra Transportu i Gospodarki Morskiej z dnia 2 marca 1999 r. w sprawie warunków technicznych, jakim powinny odpowiadać drogi publiczne i ich usytuowanie (Dz. U. Nr 43 poz. 430 ze zm.).

Zjazd publiczny powinien mieć:

- a) szerokość nie mniejszą niż 5,00m w tym jezdnię o szerokości nie mniejszej niż 3,50m i nie większej niż szerokość jezdni na drodze,
 - b) nawierzchnia co najmniej twardą w granicach pasa drogowego,
 - c) przecięcie krawędzi nawierzchni zjazdu i drogi wykraglone łukiem kołowym o promieniu nie mniejszym niż 5,0m,
 - d) pochylenie podłużne zjazdu w obrębie korony drogi dostosowane do jej ukształtowania,
 - e) na długości nie mniejszej niż 7,0m od krawędzi korony drogi pochylenie podłużne zjazdu nie większe niż 5% na dalszym odcinku - nie większe niż 12%.
2. Zjazd zabezpieczyć przed spływem wody z posesji na działkę drogową oraz odwrotnie.
 3. W obrębie zjazdu należy zapewnić naturalny spływ wód powierzchniowych.
 4. Zjazd na włączeniu z drogą gminną ma być wykonany pod kątem prostym.
 5. Prace prowadzić tak, aby nie zmniejszyć stateczności i nośności podłoża oraz nawierzchni drogi, nie naruszyć urządzeń odwadniających i innych podziemnych urządzeń drogi oraz nie wpływać negatywnie na stan techniczny drogi i warunki jej użytkowania zgodnie z obowiązującymi w tym zakresie przepisami.
 6. Lokalizację projektowanego zjazdu w przypadku kolizji z urządzeniami obcymi należy uzgodnić ich właścicielami.
 7. Koszty budowy lub modernizacji urządzeń nawierzchni w pasie drogowym związanych z realizacją zadania ponosi inwestor, na którym spoczywa również obowiązek wykonania wszelkich prac.
 8. Utrzymanie zjazdu należeć będzie do właścicieli gruntu przyległego do drogi – użytkownika zjazdu (Art. 30 Ustawy z dnia 21 marca 1985 r. o drogach publicznych – tj. Dz. U. z 2007 r. Nr 19 poz. 115 z późn. zm.).
 9. Projektowany zjazd nie może naruszać prawa własności stron trzecich, a za jego naruszenia odpowiada inwestor.

Za zgodność z oryginałem

mgr inż. Renata Kuczyńska

10. Zezwolenie niniejsze wygasa, jeżeli w ciągu 3 lat od daty jego wydania zjazd nie zostanie wybudowany.
11. Przed przystąpieniem do robót należy wystąpić do Urzędu Gminy w Dubeninkach z wnioskiem o wyrażenie zgody na zajęcie pasa drogowego zgodnie z art.40 pkt.1 Ustawy z dnia 21 marca 1985 r. o drogach publicznych (tj. Dz. U. z 2007 r. Nr 19 poz. 115 z późn. zm.).

UZASADNIENIE

Odstąpiono od uzasadnienia niniejszej decyzji, gdyż uwzględnia ona w całości żądania strony, zgodnie z art. 107 § 4 kpa.

POUCZENIE

1. Od niniejszej decyzji służy stronie odwołanie do Samorządowego Kolegium Odwoławczego w Olsztynie za moim pośrednictwem w terminie 14 dni od dnia jej doręczenia.
2. Zgodnie z art. 29 ust. 3 ustawy z dnia 21 marca 1985 r. o drogach publicznych (tj. Dz.U. z 2007 r. nr 19 poz.115 z późn. zm.) inwestor przed rozpoczęciem robót budowlanych zobowiązany jest do:
 - uzyskania przed rozpoczęciem prac budowlanych pozwolenia na budowę, a w przypadku przebudowy zjazdu dokonania zgłoszenia budowy albo wykonania robót budowlanych oraz uzyskania zezwolenia zarządcy drogi na prowadzenie robót w pasie drogowym,
 - uzgodnienia z zarządcą drogi, przed uzyskaniem pozwolenia na budowę, projektu budowlanego zjazdu.
3. Niniejsza decyzja nie jest pozwoleniem na budowę w myśl art. 28 Ustawy z dnia 7 lipca 1994 r. Prawo budowlane (tj. Dz. U. z 2006 r. Nr 156, poz. 1118 z późn. zm.).
4. Przystąpienie do robót bez wymaganego zezwolenia skutkuje nałożeniem ustawowych kar pieniężnych zgodnie z art.40 ust.12 ustawy z dnia 21.03.1985 r. o drogach publicznych (tj. Dz. U. z 2007 r. Nr 19 poz. 115 z późn. zm.).

Zezwolenie podlega opłacie skarbowej w wysokości 82,00 zł. zgodnie z ustawą z dnia 16 listopada 2006 r. o opłacie skarbowej część III ust. 44 pkt. 2 załącznika (Dz. U. z 2006 r. nr 225 poz. 1635).

Otrzymują:

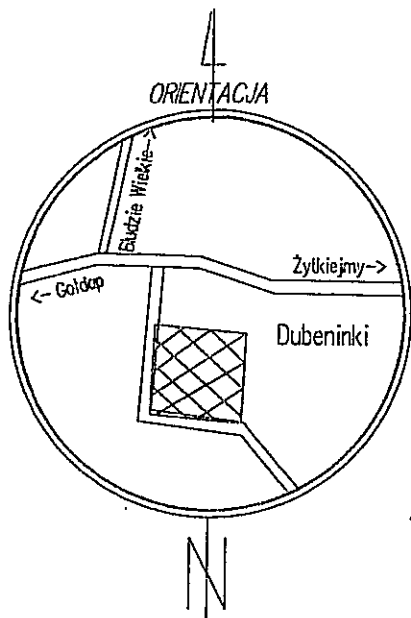
1. Pełnomocnik
Pani. Renata Kuczyńska
Pracownia Projektowa Projektor
ul. Noniewicza 85C
16 – 400 Suwałki
2. a/a

WÓJT GMINY

Ryszard Zieliński

Za zgodność z oryginałem

mgr inż. Renata Kuczyńska



- PROJEKTOWANA INSTALACJA ODWODNIENIOWA BOISKA
- PROJEKTOWANE ODWODNIENIE LINIOWE
- S1, S2 ○ PROJEKTOWANA STUDNIA REWIZYJNA Ø600
- Si ISTNIEJĄCA STUDNIA KD Z WPUSTEM-WYMIANA NA NOWĄ Ø1000

PROJEKT ZAGOSPODAROWANIA TERENU				SKALA
Tytuł rysunku	BUDOWA I PRZEBUDOWA PRZYSZKOLNYCH OBIEKTÓW SPORTOWYCH WRAZ Z REMONTEM ISTNIEJĄCYCH CIĄGÓW KOMUNIKACYJNYCH. PRZEBUDOWA ZJAZDU ORAZ INSTALACJA ODWADNIACZA DUBENINKI DZ. NR GEODEZ. 138/205, 138/204, 138/202, 138/19, 138/2, 138/8			1:500
Nazwa przedsięwzięcia				
Adres inwestycji				
Projekt	ARCHITEKTURA	BR.SANITARNA	BR.DROGOWA	
Projektant nr uprawnień	mgr inż. arch. D. Sadowski nr upr. proj. 350/3/02	mgr inż. R. Kuczyński nr upr. proj. 147/04	Inż. R. Stankiewicz nr upr. proj. PDL/0030/2000/04	
Sprawdzający nr uprawnień	mgr inż. arch. P.P. Kuczyński nr upr. proj. 147/04	mgr inż. A. Urbanowicz nr upr. proj. SUW-1/96	mgr inż. P. Galiński nr upr. proj. WAM/0126/PWOD/10	
PAŹDZIERNIK 2015 r.				

Przewidywane koszty robót i materiałów	STAROSTA GÓDAPSKI
Organ przyjmujący zaopiniowanie	<i>Kopie</i>
Nazwa materiału	P. 2818. 2015. 310
Data wydania	01.09.2015
Imię, nazwisko i podpis reprezentujący organ	<i>Z up. STAROSTY mgr inż. Karol Józefowicz</i>

PIŁKOCCHWYT PROJ. OGRÓDZENIE ISTN. DO ROZBIÓRKI

ODWODNIENIE LINIOWE DL. 32m

KIEROWNIK REFER. Infrastruktury i Gospodarki Przestrzennej

Jana Miler

INSPEKTOR w Wydziale Geodezji i Nieruchomości

Przedsiębiorstwo Usług Geodezyjno-Kartograficznych "GEO" Andrzej Kalwajtyś
16-400 SUWALKI, ul. Jana Pawła II 16U 2/2
Tel. (87) 566-35-24, kom. 501 019 118
NIP 844-102-72-16
PKO BP S.A. Suwałki 69 1020 1332 0000 1202 0034 1362

Uzgodniono dn. 18.10.2015
projekt zagospodarowania terenu "Budowa i przebudowa obiektów sportowych wraz z remontem istniejących ciągów komunikacyjnych i przebudowa zjazdu oraz instalacji odwadniającej".

URZĄD GMINY 19-504 DUBENINKI

Wszelkie obiekty budowlane podlegają wytyczeniu przez jednostkę wykonawstwa geodezyjnego lub osoby fizyczne posiadające zezwolenie na wykonywanie robót geodezyjnych

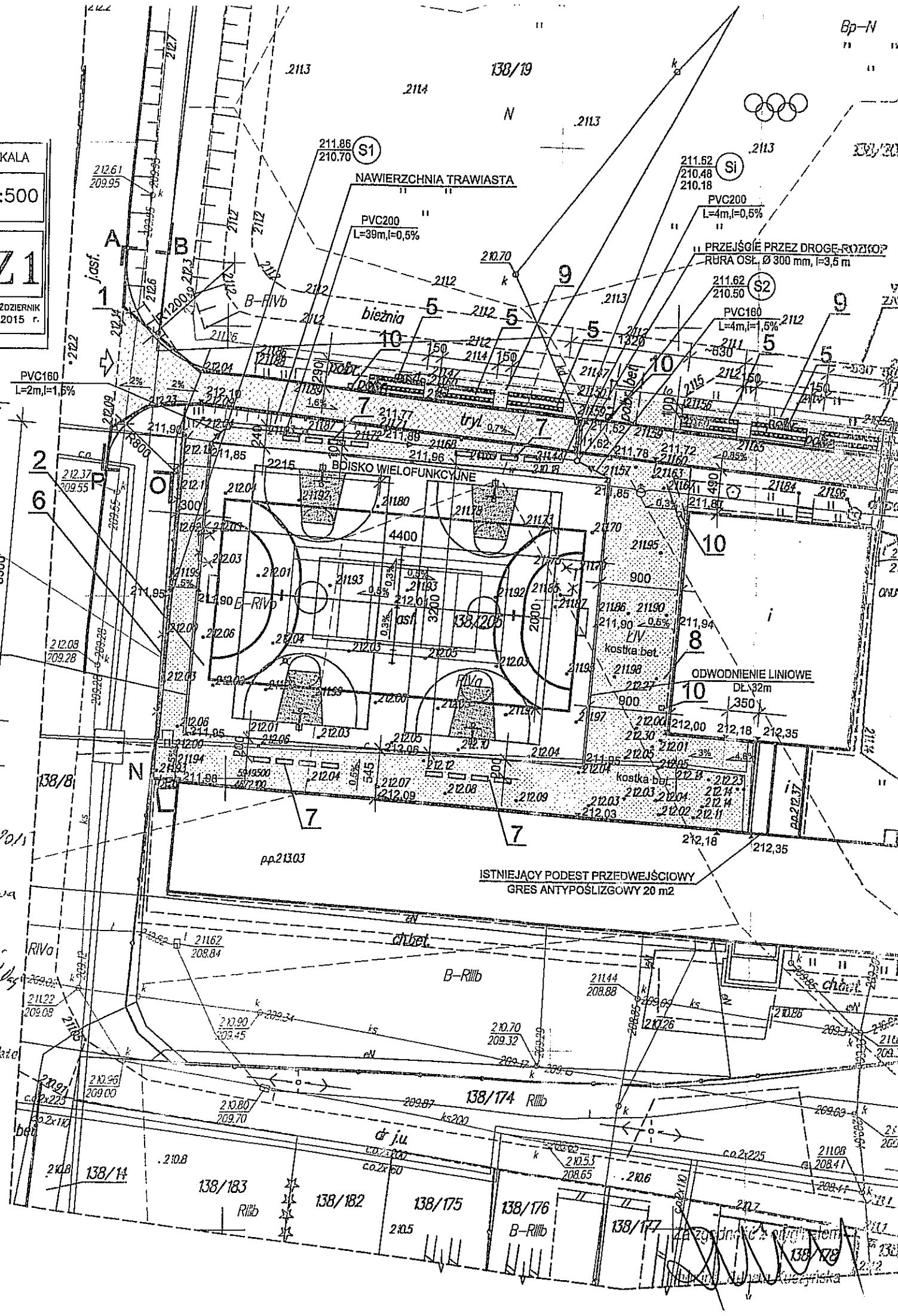
Niniejszą mapę sporządzono na podstawie istniejących materiałów stanowiących zasób osro oraz z pomiaru uzupełniającego z roku 2015

Mapa aktualna na dzień 14.08.2015 r. w zakresie

L.k.s.rob: 79/2015 GN.6640.2.272.2015 Nr arkusza mapy: 215.131.011, 215.131.013

Wykonawca:	Przedsiębiorstwo Usług Geodezyjno-Kartograficznych "GEO"		
	Data	Imię i nazwisko	Podpis
Kierownik roboty:	14.08.2015 r.	mgr inż. A. Kalwajtyś	<i>[Podpis]</i>
Kierownik pracowni:	14.08.2015 r.	mgr inż. A. Kalwajtyś	<i>[Podpis]</i>

mgr inż. Andrzej Kalwajtyś
Suwałki, Świad. MG/IB Nr 13147
tel. 87 566 35 24, t. kom. 0-501 019118





UZGODNIENIE Nr 68435/TODDROU/P/2015

z dnia 14-10-2015

Dotyczy: budowa i przebudowa przyszkolnych obiektów sportowych wraz z remontem istniejących ciągów komunikacyjnych, przebudowa zjazdu oraz instalacja odwadniająca w m. Dubeninki.

Przedłożony projekt uzgadnia się na następujących warunkach:

1. Istniejącą sieć telekomunikacyjną podziemną / napowietrzną, będącą własnością Orange Polska S.A., zaznaczono na mapie sytuacyjno – wysokościowej symbolem – t, to. *Nie zinwentaryzowane geodezyjnie elementy infrastruktury telekomunikacyjnej naniesiono orientacyjnie kolorem pomarańczowym (zapis opcjonalny).*
2. Odkryte w trakcie prowadzenia prac, podziemne elementy infrastruktury telekomunikacyjnej OPL S.A. nie zinwentaryzowane geodezyjnie, należy zabezpieczyć i niezwłocznie powiadomić OPL S.A., w celu określenia sposobu usunięcia kolizji.
Kontakt:
w godzinach 8⁰⁰ – 16⁰⁰ od poniedziałku do piątku w dni robocze - Pan Jagłowski Jarosław
tel. 87 643 64 75 lub 502 535 407
w pozostałym czasie - Dysponent Uszkodzeniowy, tel. 89 525 30 30;
3. Wykonawca z 7-dniowym wyprzedzeniem, musi pisemnie powiadomić:
Orange Polska S.A.,
Obsługa Techniczna Klienta w Olsztynie,
Wydział Utrzymania Usług i Infrastruktury 1-Olsztyn,
10-004 Olsztyn, ul. Pieniężnego 21a, tel. 89 525 35 23 fax 89 525 22 86
o zamiarze rozpoczęcia prac, podając jednocześnie numer powyższego Uzgodnienia.
4. Podczas prowadzenia prac:
 - ustala się 2-metrową strefę ochronną z każdej strony naszych urządzeń. W strefie ochronnej prace należy prowadzić ręcznie. Szczegółowy przebieg i usytuowanie urządzeń w terenie należy ustalić na podstawie przekopów kontrolnych, potwierdzonych wpisem do Dziennika Budowy
 - w razie odkrycia urządzeń telekomunikacyjnych należy je zabezpieczyć przed uszkodzeniem i osiadaniem ziemi. Skrzyżowania i zbliżenia należy wykonać zgodnie z wymaganiami Rozporządzenia Ministra Infrastruktury z 26.10.2005, a przed zasypianiem urządzeń, w celu stwierdzenia poprawności wykonania prac i braku uszkodzeń na urządzeniach OPL S.A., należy skontaktować się z pracownikiem OPL S.A. wymienionym w punkcie 2.
 - przed rozpoczęciem prac ziemnych, ustalić głębokość ułożenia podziemnej infrastruktury OPL S.A. metodą przekopu próbnego. W szczególnych przypadkach prace ziemne prowadzić pod nadzorem pracownika OPL S.A.,
 - przy niwelacji terenu doprowadzić do zachowania normatywnej głębokości dla infrastruktury OPL S.A.,

Za zgodność z oryginałem

mgr inż. Renata Kuczyńska

- w miejscach skrzyżowań oraz na planowanych wjazdach, na infrastrukturze OPL S.A. zastosować osłonowe tury dwudzielne lub inne trwałe zabezpieczenie.

- koszty związane z regulacją, wymianą i naprawą uszkodzonych elementów infrastruktury OPL S.A. podczas prowadzonych prac, ponosi Inwestor,

5. Orange Polska S.A. Dostarczanie i Serwis Usług informuje, że nie będzie ponosił kosztów przebudowy i poziomowania swoich urządzeń w przypadku zmiany rzędnych wysokości terenu w wyniku realizacji projektu,
6. Orange Polska S.A. Dostarczanie i Serwis Usług, zobowiązuje Inwestora i Wykonawcę robót do prowadzenia prac w sposób wykluczający możliwość uszkodzenia naszych urządzeń i powstania awarii sieci telekomunikacyjnej oraz pokrycia wszelkich kosztów związanych z powstaniem awarii sieci telekomunikacyjnej na skutek prowadzenia tych prac,
7. Zakończenie zadania inwestycyjnego wymaga zgłoszenia do OPL S.A. w celu sprawdzenia prawidłowości wykonania prac. Kontakt zgodnie z punktem 2.
8. Ze względu na możliwość wystąpienia zmian w zasobach infrastruktury telekomunikacyjnej na obszarze objętym projektem, niniejsze Uzgodnienie ważne jest 12 miesięcy od daty jego wydania.

Zbigniew Jenczelewski

Dział Ewidencji i Zarządzania Danymi
o Infrastrukturze Olsztyn

Imię i nazwisko

Starszy Specjalista

ds. Ewidencji i Zarządzania Danymi o Infrastrukturze

Za zgodność z oryginałem

mgr inż. Renata Kuczyńska

~~SKALA 1:500~~

LEGENDA:

ABCD...P GRANICE TERENU INWESTYCJI - 13900 m2

WJAZD ISTNIEJĄCY NA TEREN INWESTYCJI - PRZEBUDOWA ZJAZDU

1 DOJAZD NAWIERZCHNIA Z KOSTKI BETONOWEJ GR.8cm - 812m2

2 BOISKO WIEL OFUNKCYJNE O NAWIERZCHNI POLIURETANOWEJ - 1408 m²

3 BIEŻNIA TRZYTOROWA O NAWIERZCHNI POLIURETANOWEJ - 384

4 SKOCZNIA DO SKOKU W DAL - ROZBIEG POLIURETANOWY - 47m2
ZESKOCZNIA O NAWIERZCHNI PIASKOWEJ - 26 m2

W MIEJSCU SKOCZNI ISTNIEJĄCEJ PRZEZNACZONEJ DO ROZBIOŃKI

5 TRYBUNY STAŁE ZEWNĘTRZNE DWURZĘDOWE KONFERENCJONOWANE - 24 OSOB. - 6 SZT.
W MIEJSCU ISTNIEJĄCYCH ŁAWEK BETONOWYCH PRZEZNACZONYCH DO ROZBIÓRKI

6 PIŁKOCWYT PROJEKTOWANY wys.6m dł.33m
W MIEJSCU OGRODZENIA ISTNIEJĄCEGO PRZEZNACZONEGO DO ROZBIÓRKI

W MIEJSCU OGRODZENIA ISTNIEJĄCEGO PRZEZNACZENIE DO ROZBUDOWY

7 ŁAWKI BOISKOWE ZEWNĘTRZNE KONFEKCYJONOWANE - 16 SZT.

8 CHODNIK WOKÓŁ BOISKA PLAC WEJŚCIOWY - NAW. Z KOSTKI BET. GR. 6cm - 939m²

9 CHODNIK W REJONIE TRYBUN - NAW. Z KOSTKI BET. GR. 6cm - 180m²
ISTNIEJĄCA NAWIERZCHNIA DO ROZBIÓRKI - (168)m²

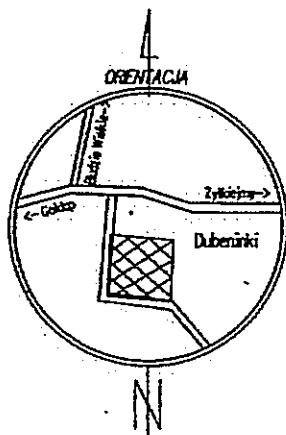
10 ZEWNĘTRZNE BETONOWE KOSZE NA ŚMIECI - WYRÓB KONFEKCYJONOWANY - 5 SZT.

~~✱~~ ELEMENTY PRZEWIDZIANE DO ROZBIÓRKI

→ PROJEKTOWANA INSTALACJA ODWODNIENIOWA BOISKA

— PROJEKTOWANE ODWODNIENIE LINIOWE

81,52 • PROJEKTOWANA STUDNIA REWIZYJNA Ø600

ISTNIEJĄCA STUDNIA RD Z WPUSTEM-WYMIANA NA NOWĄ Ø1000

<div style="writing-mode: vertical-rl; transform: rotate(180deg);"> PROJEKT DOKŁAD PROJEKTOWY </div>	TYTUŁ ROZWIĄZANIA	PROJEKT ZAGOSPODAROWANIA TERENU			SKALA
	WZRAST PROJEKTOWY	BUDOWA I PRZEBUDOWA PRZYSZKOLNYCH OBIEKTÓW SPORTOWYCH WRAZ Z REMONTEM ISTNIEJĄCYCH CIĄGÓW KOMUNIKACYJNYCH PRZEBUDOWA ZIĄZDU ORAZ INSTALACJA ODWADNIACZAJĄCA DUBIEŃSKA DZ NR GEOZ. 139/205, 139/204, 139/202, 139/19, 139/2, 139/8			1:500
	ADRES MIEJSCOWOŚCI				
	PROJEKT	ARCHITEKTURA	BR-SANTARNIA	BR-DROGOWA	
	PROJEKCIJA nr uprawnień	mgr inż. arch. D.Śleszyński nr upr. proj. br./5/3/02	mgr inż. R. Kuczyński nr upr. proj. br./6/7/02	inż. R. Skarbiński nr upr. proj. br./03/03/2000/04	<div style="font-size: 48px; font-weight: bold; line-height: 1;">Z1</div> <div style="font-size: 12px; font-weight: bold; margin-top: 5px;">PAZIŚCOWNIA</div> <div style="font-size: 12px; font-weight: bold; margin-top: 5px;">2015 r.</div>
SPRACOWUJĄCY nr uprawnień	mgr inż. arch. P.P. Kuczyński nr upr. proj. br./5/3/02	mgr inż. A. Urbanowicz nr upr. proj. SBR-1/1/8	mgr inż. P. Goliński nr upr. proj. br./03/01/25/1990/10		

1. **Up. STAROSTY**
 2. **inż. Kornelia Jacek**
 3. **SPRACOWNIA**
 4. **W Miejskiej Gminie i Miasteczku**

Wszelkie obiekty budowlane podlegają wytyczeniu przez jednostkę wykonawstwa geodezyjnego lub osoby fizyczne posiadające zezwolenie na wykonywanie robót geodezyjnych

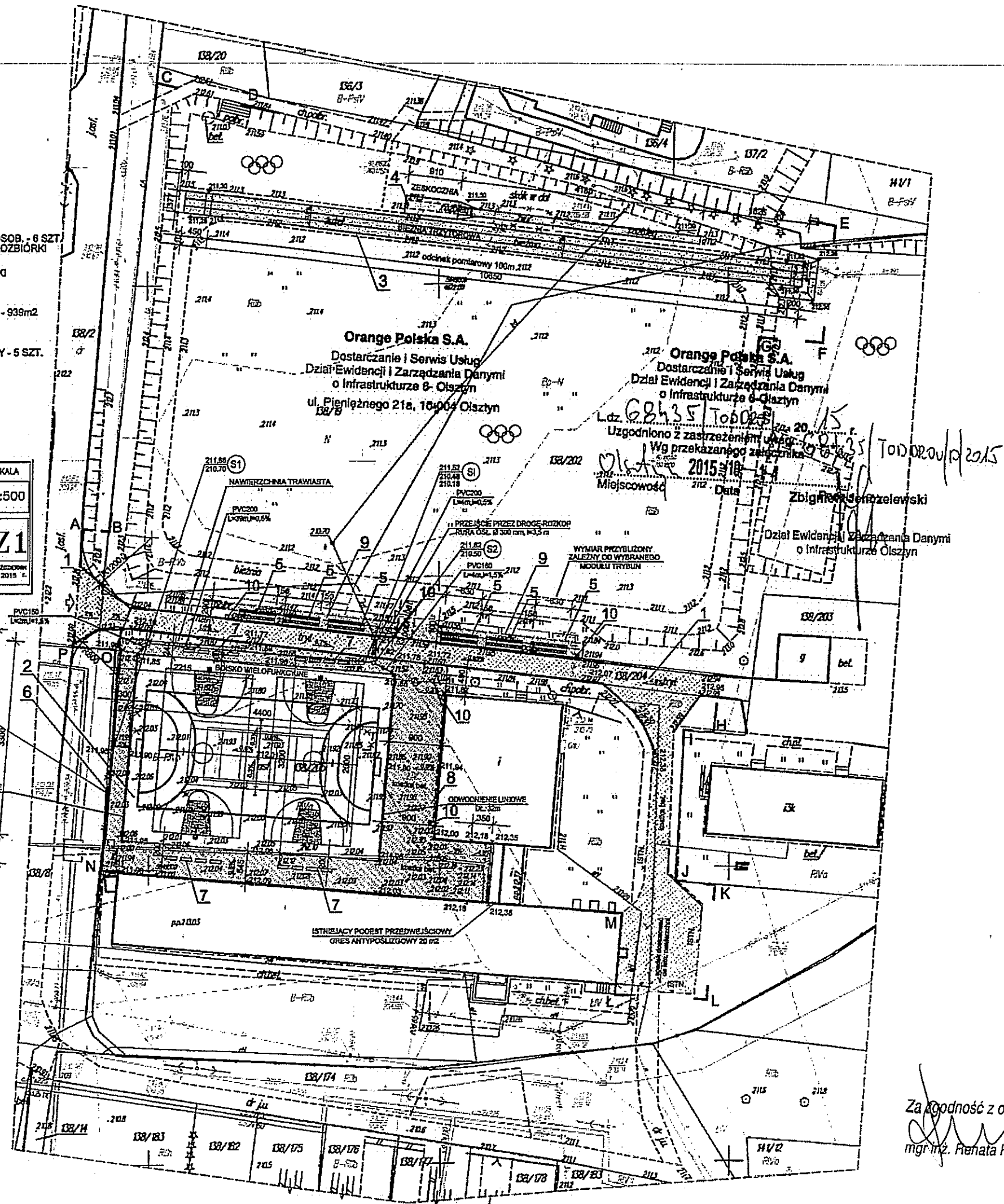
Niniejszą mapę sporządzono na podstawie istniejących materiałów stanowiących zasób ośro oraz z pomiaru uzupełniającego z roku 2015

Mapa aktualna na dzień 14.08.2015 r. w zakresie

Lksrob: 79/2015 GN6640.2.272.2015 Nr arkusza mapy: 25.B.1011, 25.B.1013

Wykonawca:	Przedsiębiorstwo Usług Geodezyjno-Kartograficznych "GEO"			mgr inż. AKKojłtyś
	Data	Imię i nazwisko	Podpis	
Kierownik roboty:	14.08.2015 r.	mgr inż. AKKojłtyś	Geodeta Uprawniony	
Kierownik pracowni:	14.08.2015 r.	mgr inż. AKKojłtyś	mgr inż. Andrzej Kojłtyś	

Za zgodność z oryginałem
mgr inż. Renata Kuczyńska



Województwo : warmińsko-mazurskie

Powiat : gołdapski

STAROSTWO POWIATOWE

Jednostka ewidencyjna : 281802_2 Dubeninki

W GOŁDAPU

Obręb : 0008 DUBENINKI

19-500 Gołdap; ul. Krótka 1

WYPIS Z REJESTRU GRUNTÓW

z dnia: 2015-05-27

Jednostka rejestrowa : G.423

Lp	Podmiot ewidencyjny	Charakter własności / władania	Udział
----	---------------------	-----------------------------------	--------

1 GMINA DUBENINKI
MERECKIEGO 27; 19-500 DUBENINKI;

własność

1/1

Nr działki	Ark.	Położenie działki	Opis użytku	Oznaczenie użytków i konturów klasyfikac.	Pow. użytku [ha]	Pow. działki [ha]	Nr KW lub inny dokument własności
138/205	1		grunty rolne zabudowane	Br-ŁIV	0.0908	0.7384	OL1C/00016115/5
			grunty rolne zabudowane	Br-RIIIb	0.3105		
			grunty rolne zabudowane	Br-RIVa	0.23		
			grunty rolne zabudowane	Br-RIVb	0.1071		

Id działki: 281802_2.0008.138/205

Rejestr zabytków :

Rejon statystyczny :

Razem powierzchnia działek :

0.7384 ha

Słownie : siedem tysięcy trzysta osiemdziesiąt cztery m. kwadr.

Wypis zawiera dane według stanu na dzień : 2015-05-27

Dokument niniejszy jest wypisem z opisowych danych ewidencji gruntów i budynków
i nie jest przeznaczony do dokonywania wpisu w księdze wieczystej

Sporządził : P. Czemeryński

STAROSTWO POWIATOWE
W GOŁDAPU

Niniejszy dokument służy wyłącznie
do użytku służbowego

22.05.2015
data podpis

Za zgodność z oryginałem
mgr inż. Renata Kuczyńska



SKALA 1:500

Niniejszą mapę sporządzono na podstawie istniejących materiałów stanowiących zasób ośro oraz z pomiaru uzupełniającego z roku 2015

Mapa aktualna na dzień 14.08.2015 r. w zakresie

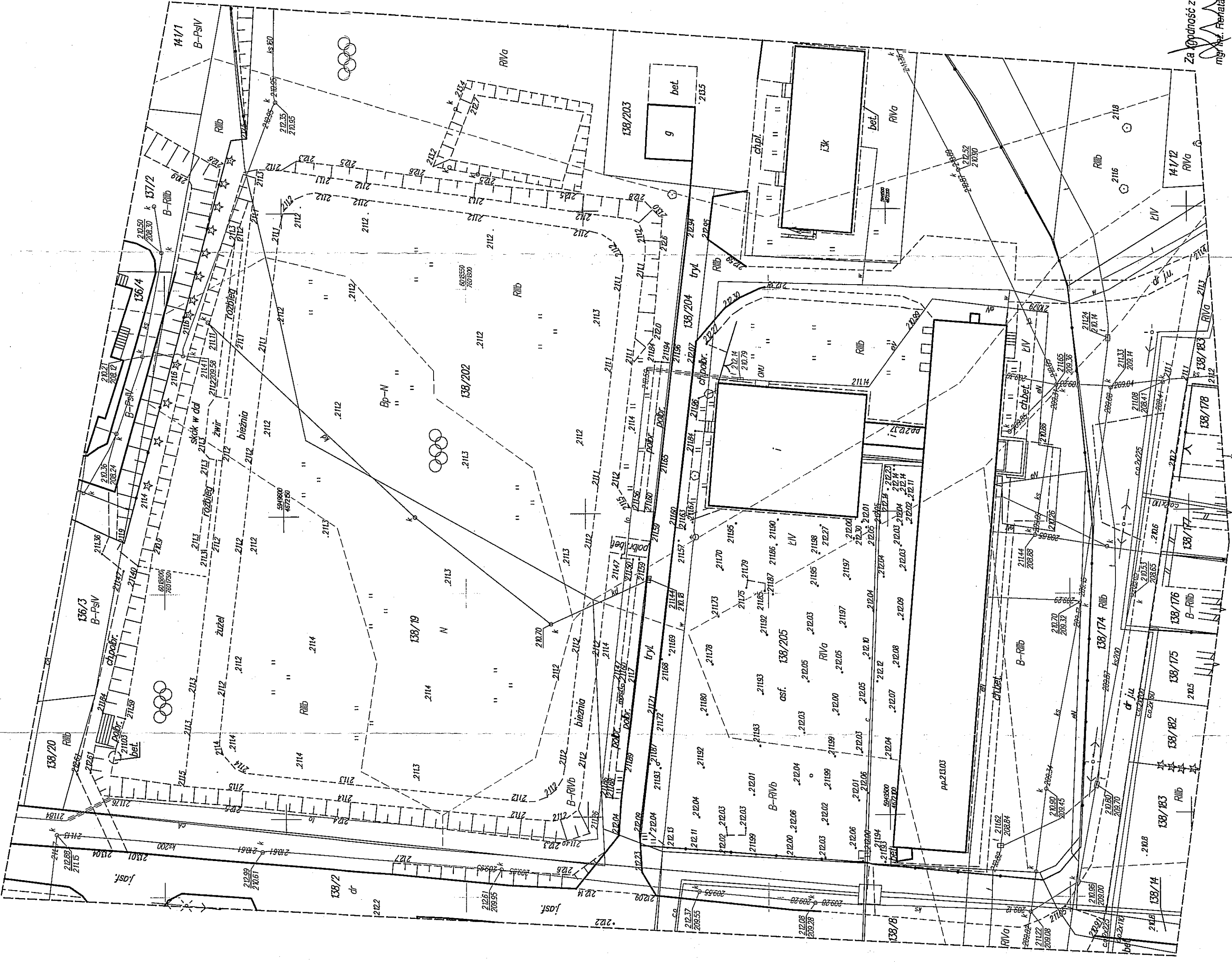
L.k.s.rob: 79/2015 GN.6640.2.272.2015 Nr arkusza mapy: 215.131.011, 215.131.013

Przedsiębiorstwo Usług Geodezyjno-Kartograficznych "GEO"

wykonawca:		mgr inż. A.Kalwajtyś	
	Data	Imię i nazwisko	Podpis
Kierownik roboty:	14.08.2015 r.	mgr inż. A.Kalwajtyś	
Kierownik pracowni	14.08.2015 r.	mgr inż. A.Kalwajtyś	

mgr inż. Andrzej Kallwaityś
Suwałki, Świad. MG/PB Nr 13147
tel. 09 565 35 24, t. kom. 0-501 019118

tel. 07 565 35 24, t. kom. 0-501 019118



mgr inż. Renata Kuczyńska



**IZBA ARCHITEKTÓW
RZECZYPOSPOLITEJ POLSKIEJ**

Podlaska Okręgowa Rada Izby Architektów RP

ZAŚWIADCZENIE - ORYGINAŁ
(wypis z listy architektów)

Podlaska Okręgowa Rada Izby Architektów RP zaświadcza, że:

mgr inż. arch. Dariusz Śmiarowski

posiadający kwalifikacje zawodowe do pełnienia samodzielnych funkcji technicznych w budownictwie w specjalności architektonicznej i w zakresie posiadanych uprawnień nr **B1/3/02**,
jest wpisany na listę członków Podlaskiej Okręgowej Izby Architektów RP
pod numerem: **PD-0194**.

Członek czynny od: 26-06-2002 r.

Data i miejsce wygenerowania zaświadczenia: 08-07-2015 r. Białystok.

Zaświadczenie jest ważne do dnia: **31-12-2015 r.**

Podpisano elektronicznie w systemie informatycznym Izby Architektów RP przez:
Barbara Sarna, Przewodnicząca Okręgowej Rady Izby Architektów RP.

Nr weryfikacyjny zaświadczenia:

PD-0194-Y95C-4156-17FD-B6E6

Dane zawarte w niniejszym zaświadczeniu można sprawdzić podając nr weryfikacyjny
zaświadczenia w publicznym serwisie internetowym Izby Architektów: www.izbaarchitektow.pl
lub kontaktując się bezpośrednio z właściwą Okręgową Izbą Architektów RP.

Za zgodność z oryginałem

[Signature]
mgr inż. Renata Kuczyńska

RR.V.7131/902

Białystok, 2002.04.

DECYZJA

Na podstawie art.13 i 14 ustawy z dnia 7 lipca 1994 roku - Prawa budowlane (Dz.U. Nr 89 z dnia 25.08.1994 roku, poz.414 z późn. zm.) związku z art. 104 § 1 i 2 KPA, po rozpatrzeniu wniosku Pana Dariusz Śmiarowskiego z dnia 29.01.2002r. na podstawie dokumentów stwierdzających wymagane wykształcenie oraz praktykę zawodową oraz na podstawie pozytywnej oceny z egzaminu na uprawnienia budowlane złożonego przez powołaną przeze mnie komisję

nadaje
Pannu DARIUSZOWI ŚMIAROWSKIEMU
magistrowi inżynierowi architektowi
ur. 07 sierpnia 1970r.
w Grajewie

UPRAWNIENIA BUDOWLANE
Nr ewid. BI/3/02
DO PROJEKTOWANIA
W SPECJALNOŚCI ARCHITEKTONICZNEJ
BEZ OGRANICZEŃ


UZASADNIENIE

W związku z potwierdzeniem przez Komisję egzaminacyjną powołaną przez Wojewodę Zarządzeniem z dnia 22 lutego 1999r., posiadania przez Pana mgr inż. arch. Dariusza Śmiarowskiego wymaganego prawem wykształcenia oraz praktyki zawodowej koniecznej do uzyskania uprawnień budowlanych w ww. specjalności i po uzyskaniu pozytywnego wyniku egzaminu na uprawnienia budowlane, orzeczono jak w sentencji.

Od niniejszej decyzji przysługuje odwołanie do Głównego Inspektora Nadzoru Budowlanego w terminie 14 dni od daty otrzymania decyzji za pośrednictwem Wojewody Podlaskiego.

Otrzymują:

1. Pan Dariusz Śmiarowski
ul. Lityńskiego 10 b m 13
16-400 Suwałki
2. Główny Inspektor Nadzoru Bud.
3. a/a



Z UP. WOJEWODY PODLASKIEGO

p.o. Dyrektora Regionalnego Rozwoju
Regionu, ul. 14

Za zgodność z oryginałem

mgr inż. Renata Kuczyńska



IZBA ARCHITEKTÓW
RZECZYPOSPOLITEJ POLSKIEJ

Podlaska Okręgowa Rada Izby Architektów RP

ZAŚWIADCZENIE - ORYGINAŁ

(wypis z listy architektów)

Podlaska Okręgowa Rada Izby Architektów RP zaświadcza, że:

mgr inż. arch. Piotr Przemysław Kuczyński

posiadający kwalifikacje zawodowe do pełnienia samodzielnych funkcji technicznych w budownictwie w specjalności architektonicznej i w zakresie posiadanych uprawnień nr **B1/5/02**,
jest wpisany na listę członków Podlaskiej Okręgowej Izby Architektów RP
pod numerem: **PD-0127**.

Członek czynny od: 15-05-2002 r.

Data i miejsce wygenerowania zaświadczenia: 08-07-2015 r. Białystok.


Zaświadczenie jest ważne do dnia: **31-12-2015 r.**

Podpisano elektronicznie w systemie informatycznym Izby Architektów RP przez:
Barbara Sarna, Przewodniczącą Okręgowej Rady Izby Architektów RP.

Nr weryfikacyjny zaświadczenia:

PD-0127-EDYB-B6C6-16C4-C46D

Dane zawarte w niniejszym zaświadczeniu można sprawdzić podając nr weryfikacyjny
zaświadczenia w publicznym serwisie internetowym Izby Architektów: www.izbaarchitektow.pl
lub kontaktując się bezpośrednio z właściwą Okręgową Izbą Architektów RP.

Za zgodność z oryginałem

mgr inż. Renata Kuczyńska

AB.V.7131/39/01

Białystok, 2002.04.18

DECYZJA

Na podstawie art.13 i 14 ustawy z dnia 7 lipca 1994 roku – Prawo budowlane (Dz.U. Nr. 89 z dnia 25.08.1994 roku, późn. zm.) w związku z: art. 104 § 1 i 2 KPA, po rozpatrzeniu wniosku Pana Piotra Przemysława Kuczyńskiego z dnia 13.09.2001r. na podstawie dokumentów stwierdzających wymagane wykształcenie oraz praktykę zawodową oraz na podstawie pozytywnej oceny z egzaminu na uprawnienia budowlane złożonego przed powołaniem przez mnie komisją

na d a j e

Panu PIOTROWI PRZEMYSŁAWOWI
KUCZYŃSKIEMU

magistrowi inżynierowi architektowi

nr. 19 maja 1972r.

w Białymstoku

UPRAWNIENIA BUDOWLANE

Nr ewid. BI/5/02

DO PROJEKTOWANIA

W SPECJALNOŚCI ARCHITEKTONICZNEJ

BEZ OGRANICZEŃ

UZASADNIENIE

W związku z potwierdzeniem przez Komisję egzaminacyjną powołaną przez Wojewodę Zarządzeniem z dnia 22 lutego 1999r., posiadania przez Pana mgr inż. arch. Piotra Przemysława Kuczyńskiego, wymaganego prawem wykształcenia oraz praktyki zawodowej koniecznej do uzyskania uprawnień budowlanych, w ww. specjalności i po uzyskaniu pozytywnego wyniku egzaminu na uprawnienia budowlane, orzeczono jak w sentencji.

Od niniejszej decyzji przysługuje odwołanie do Głównego Inspektora Nadzoru Budowlanego w terminie 14 dni od daty otrzymania decyzji za pośrednictwem Wojewody Podlaskiego.

Otrzymują:

1. Pan Piotr Przemysław Kuczyński

ul. Noniewicza 48/55

16-400 Suwałki

2. Główny Inspektor Nadzoru Bud.


3. a/a

Z SEJMU WOJEWODY PODLASKIEGO

[Podpis]
Prezesa

Zgodność z oryginałem

mgr inż. Renata Kuczyńska



P O L S K A
I Z B A
I N Ż Y N I E R Ó W
B U D O W N I C T W A

Zaświadczenie

o numerze weryfikacyjnym:

PDL-I4R-7B1-7TV *

Pani Renata Stankiewicz o numerze ewidencyjnym PDL/BD/1423/01

adres zamieszkania ul. Ełcka 23, 16-400 Suwałki

jest członkiem Podlaskiej Okręgowej Izby Inżynierów Budownictwa i posiada wymagane ubezpieczenie od odpowiedzialności cywilnej.


Niniejsze zaświadczenie jest ważne od 2015-01-01 do 2015-12-31.

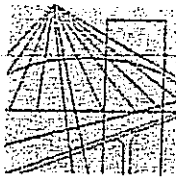
Zaświadczenie zostało wygenerowane elektronicznie i opatrzone bezpiecznym podpisem elektronicznym weryfikowanym przy pomocy ważnego kwalifikowanego certyfikatu w dniu 2014-12-02 roku przez:

Waldemar Jasielczuk, Zastępca Przewodniczącego Rady Podlaskiej Okręgowej Izby Inżynierów Budownictwa.

(Zgodnie art. 5 ust 2 ustawy z dnia 18 września 2001 r. o podpisie elektronicznym (Dz. U. 2001 Nr 130 poz. 1450) dane w postaci elektronicznej opatrzone bezpiecznym podpisem elektronicznym weryfikowanym przy pomocy ważnego kwalifikowanego certyfikatu są równoważne pod względem skutków prawnych dokumentom opatrzonym podpisami własnoręcznymi.)

* Weryfikację poprawności danych w niniejszym zaświadczeniu można sprawdzić za pomocą numeru weryfikacyjnego zaświadczenia na stronie Polskiej Izby Inżynierów Budownictwa www.piib.org.pl lub kontaktując się z biurem właściwej Okręgowej Izby Inżynierów Budownictwa.

Za zgodność z oryginałem

mgr inż. Renata Kuczyńska



POIIB.KK.7131/4/04

DECYZJA

Na podstawie art. 24 ust. 1 pkt 2 ustawy z dnia 15 grudnia 2000 r. o samorządach zawodowych architektów, inżynierów budownictwa oraz urbanistów (Dz. U. z 2001 r. Nr 5, poz. 42, z późniejszymi zmianami), art. 12 ust. 3, art. 13 ust. 1 pkt 1, art. 14 ust. 1 pkt 2a ustawy z dnia 7 lipca 1994 r. - Prawo budowlane (tekst jednolity: Dz. U. z 2003 r. Nr 207, poz. 2016, z późniejszymi zmianami) oraz § 9 ust. 1 rozporządzenia Ministra Gospodarki Przestrzennej i Budownictwa z dnia 30 grudnia 1994 r. w sprawie samodzielnych funkcji technicznych w budownictwie (Dz. U. z 1995 r. Nr 8, poz. 38, z późniejszymi zmianami)

**Komisja Kwalifikacyjna
Podlaskiej Okręgowej Izby Inżynierów Budownictwa
nadaje**

Pani RENACIE STANKIEWICZ
inżynierowi budownictwa
i technikowi budownictwa
o specjalności: drogi i mosty kołowe
urodzonej dnia 24 października 1964 r. w Sejnach

UPRAWNIENIA BUDOWLANE

numer ewidencyjny PDL/0030/ZOOD/04

do projektowania w ograniczonym zakresie
w specjalności drogowej

Zgodnie z art. 12 ust. 1 pkt 1 i art. 13 ust. 4 ustawy z dnia 7 lipca 1994 r. - Prawo budowlane (tekst jednolity: Dz. U. z 2003 r. Nr 207, poz. 2016, z późniejszymi zmianami) Pani Renata Stankiewicz jest upoważniona do:

- projektowania i sprawowania nadzoru autorskiego,
 - sprawowania kontroli technicznej utrzymania obiektów budowlanych
- w ograniczonym zakresie.

Zgodnie z § 5 ust. 3a pkt 1 rozporządzenia Ministra Gospodarki Przestrzennej i Budownictwa z dnia 30 grudnia 1994 r. w sprawie samodzielnych funkcji technicznych w budownictwie niniejsze uprawnienia budowlane stanowią podstawę do projektowania:

- a) dróg wewnętrznych,
- b) dróg dojazdowych (D), dróg lokalnych (L), dróg zbiorczych (Z), w rozumieniu przepisów w sprawie warunków technicznych, jakim powinny odpowiadać drogi publiczne i ich usytuowanie,
- c) dróg nie przeznaczonych do ruchu naziemnego i postoju statków powietrznych na terenie lotnisk,
- d) dróg o powierzchni gruntowej lub trawiastej przeznaczonych do ruchu naziemnego i postoju statków powietrznych na terenie lotnisk.

Za zgodność z oryginałem
mgr inż. Renata Kuczyńska

e) rozbiórek obiektów budowlanych, o których mowa w lit. a) - c).

UZASADNIENIE

Komisja Kwalifikacyjna Podlaskiej Okręgowej Izby Inżynierów Budownictwa na podstawie protokołu postępowania kwalifikacyjnego Nr BD/9/04 z 30 marca 2004 r. oraz protokołu Nr BD/9/2004 r. z egzaminu przeprowadzonego w dniach 25 i 27 maja 2004 r., uchwałą Nr 2/KK/04 z dnia 8 czerwca 2004 r. stwierdziła, że Pani inż. Renata Stankiewicz posiada wymagane prawem wykształcenie i praktykę zawodową konieczną do uzyskania uprawnień budowlanych w ww. specjalności i uzyskała pozytywny wynik egzaminu na uprawnienia budowlane, w związku z czym Komisja orzekła jak w sentencji.

POUCZENIE

Od niniejszej decyzji służy odwołanie do Krajowej Komisji Kwalifikacyjnej Polskiej Izby Inżynierów Budownictwa w Warszawie, za pośrednictwem Podlaskiej Okręgowej Izby Inżynierów Budownictwa, w terminie 14 dni od daty jej doręczenia.

1. Przewodniczący Komisji Kwalifikacyjnej POIIB
mgr inż. Bogdan Siuda

2. Z-ca Przewodniczącego Komisji Kwalifikacyjnej POIIB
mgr inż. Jakub Grzegorzczak

3. Sekretarz Komisji Kwalifikacyjnej POIIB
mgr inż. Jerzy Drapa

4. Członek Komisji Kwalifikacyjnej POIIB
mgr inż. Bogdan Bański

5. Członek Komisji Kwalifikacyjnej POIIB
dr inż. Mikołaj Malesza

6. Członek Komisji Kwalifikacyjnej POIIB
mgr inż. Wiktor Ostasiewicz

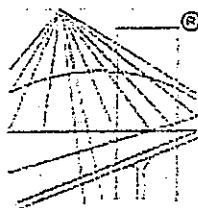
7. Członek Komisji Kwalifikacyjnej POIIB
mgr inż. Waldemar Mieczysław Paprocki

Otrzymują:

1. Pani Renata Stankiewicz
ul. Elcka 23
16-400 Suwałki
2. Główny Inspektor Nadzoru Budowlanego
3. a/a

Za zgodność z oryginałem

mgr inż. Renata Kuczyńska



BUDOWNICTWA

o numerze weryfikacyjnym:

WAM-PPH-YL2-49D *

Pan Przemysław Galiński o numerze ewidencyjnym WAM/BO/0026/11

adres zamieszkania ul. Żeromskiego 13/23, 19-500 Gołdap

jest członkiem Warmińsko-Mazurskiej Okręgowej Izby Inżynierów Budownictwa i posiada wymagane ubezpieczenie od odpowiedzialności cywilnej.

Niniejsze zaświadczenie jest ważne do dnia 2016-01-31.

Zaświadczenie zostało wygenerowane elektronicznie i opatrzone bezpiecznym podpisem elektronicznym weryfikowanym przy pomocy ważnego kwalifikowanego certyfikatu w dniu 2015-01-14 roku przez:

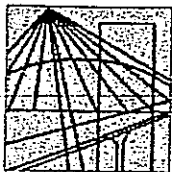
Mariusz Dobrzeniecki, Przewodniczący Rady Warmińsko-Mazurskiej Okręgowej Izby Inżynierów Budownictwa.

(Zgodnie art. 5 ust 2 ustawy z dnia 18 września 2001 r. o podpisie elektronicznym (Dz. U. 2001 Nr 130 poz. 1450) dane w postaci elektronicznej opatrzone bezpiecznym podpisem elektronicznym weryfikowanym przy pomocy ważnego kwalifikowanego certyfikatu są równoważne pod względem skutków prawnych dokumentom opatrzonym podpisami własnoręcznymi.)

* Weryfikację poprawności danych w niniejszym zaświadczeniu można sprawdzić za pomocą numeru weryfikacyjnego zaświadczenia na stronie Polskiej Izby Inżynierów Budownictwa www.piib.org.pl lub kontaktując się z biurem właściwej Okręgowej Izby Inżynierów Budownictwa.

Za zgodność z oryginałem

mgr inż. Renata Kuczyńska



WARMIŃSKO-MAZURSKA
OKRĘGOWA IZBA INŻYNIERÓW BUDOWNICTWA
OKRĘGOWA KOMISJA KWALIFIKACYJNA
10-532 Olsztyn, Plac Konsulatu Polskiego 1



WAM/OKK/U/125/2010

Olsztyn, dnia 15 grudnia 2010 r.

DECYZJA

Na podstawie art. 24 ust.1 pkt 2 ustawy z dnia 15 grudnia 2000 r. o samorządach zawodowych architektów, inżynierów budownictwa oraz urbanistów /Dz. U. z 2001 r. Nr 5 poz. 42, ze zm./, art. 12 ust. 3, art.13 ust.1 pkt 1 i 2, art. 14 ust. 1 pkt 2a ustawy z dnia 07 lipca 1994 r. Prawo budowlane /tekst jednolity Dz. U. z 2006 r. Nr 156, poz. 1118 ze zm./, § 6 pkt 1 i 2, § 11 ust. 1 pkt 1, § 15, § 18 ust. 1 pkt 1 i 2 rozporządzenia Ministra Transportu i Budownictwa z dnia 28 kwietnia 2006 r. w sprawie samodzielnych funkcji technicznych w budownictwie /Dz. U. z 2006 r. Nr 83 poz. 578 ze zm./ oraz art. 104 Kodeksu postępowania administracyjnego /t.j. Dz.U. z 2000 r. Nr 98, poz.1071 ze zm./

Okręgowa Komisja Kwalifikacyjna
nadaje

Panu PRZEMYSŁAWOWI GALIŃSKIEMU
magistrowi inżynierowi budownictwa
ur. dnia 15 lutego 1981 r. w Gołdapi

UPRAWNIENIA BUDOWLANE

Nr ewid. WAM/ 0126/PWOD/10

DO PROJEKTOWANIA I KIEROWANIA ROBOTAMI BUDOWLANYMI
BEZ OGRANICZEŃ
W SPECJALNOŚCI DROGOWEJ

UZASADNIENIE

W związku z uwzględnieniem w całości żądania strony, na podstawie art. 107 § 4 K.p.a. odstępuje się od uzasadnienia decyzji. Zakres nadanych uprawnień budowlanych wskazano na odwrocie decyzji.

Pouczenie :

1. Zgodnie z art. 12 ust. 7 w/w ustawy Prawo budowlane – podstawę do wykonywania samodzielnych funkcji technicznych w budownictwie stanowi wpis, w drodze decyzji, do centralnego rejestru Głównego Inspektora Nadzoru Budowlanego oraz wpis na listę członków właściwej izby samorządu zawodowego, potwierdzony zaświadczeniem wydanym przez tę izbę, z określonym w nim terminem ważności.
2. Od decyzji niniejszej służy odwołanie do Krajowej Komisji Kwalifikacyjnej Polskiej Izby Inżynierów Budownictwa w Warszawie, za pośrednictwem Okręgowej Komisji Kwalifikacyjnej Warmińsko-Mazurskiej Okręgowej Izby Inżynierów Budownictwa w Olsztynie, w terminie 14 dni od dnia jej doręczenia.



Skład orzekający OKK:

1. mgr inż. Zdzisław Binerowski
2. inż. Janusz Palmowski
3. mgr inż. Elżbieta Lasmanowicz

Za zgodność z oryginałem
mgr inż. Renata Kuczyńska

Pan Przemysław Galiński upoważniony jest :

I. Na podstawie art. 12 ust. 1 pkt 1 i 2, art. 13 ust. 3 i 4 ustawy Prawo budowlane, w specjalności drogowej, bez ograniczeń do:

- a) projektowania, sprawdzania projektów architektoniczno-budowlanych i sprawowania nadzoru autorskiego,
- b) kierowania budową lub innymi robotami budowlanymi,
- c) kierowania wytwarzaniem konstrukcyjnych elementów budowlanych oraz nadzoru i kontroli technicznej wytwarzania tych elementów,
- d) wykonywania nadzoru inwestorskiego,
- e) sprawowania kontroli technicznej utrzymania obiektów budowlanych.

II. Na podstawie § 15, § 18 ust. 1 pkt 1 i 2 rozporządzenia Ministra Transportu i Budownictwa z dnia 28 kwietnia 2006 r. w sprawie samodzielnych funkcji technicznych w budownictwie /Dz. U. z 2006 r. Nr 83 poz. 578 ze zm./ uprawnienia niniejsze uprawniają w specjalności drogowej bez ograniczeń do :

- 1) projektowania obiektu budowlanego i kierowania robotami budowlanymi związanymi z obiektem budowlanym, takim jak :
 - a) droga, w rozumieniu przepisów o drogach publicznych, z wyłączeniem drogowych obiektów inżynierskich oprócz przepustów,
 - b) droga dla ruchu i postoju statków powietrznych oraz przepust,
- 2) sporządzania projektu zagospodarowania działki lub terenu, w zakresie specjalności niniejszych uprawnień.

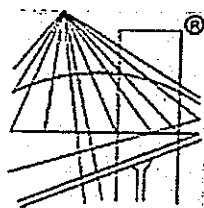
Otrzymuje:

- 1. Pan Przemysław Galiński
19-500 Gołdap, ul. Żeromskiego 13/23
- 2. Okręgowa Rada Izby
- 3. Główny Inspektor Nadzoru Budowlanego
- 4. a/a

PRZEWODNICZĄCY
OKRĘGOWEJ KOMISJI KWALIFIKACYJNEJ
mgr inż. Zdzisław Binerowski

Olsztyn, dnia 15 grudnia 2010 r.

Za zgodność z oryginałem
mgr inż. Renata Kuczyńska



P O L S K A
I Z B A
INŻYNIERÓW
BUDOWNICTWA

Zaświadczenie

o numerze weryfikacyjnym:

PDL-HF2-G51-6ZT *

Pani Renata Kuczyńska o numerze ewidencyjnym PDL/IS/0086/03

adres zamieszkania ul. Piękna 17, 16-400 Suwałki

jest członkiem Podlaskiej Okręgowej Izby Inżynierów Budownictwa i posiada wymagane ubezpieczenie od odpowiedzialności cywilnej.


Niniejsze zaświadczenie jest ważne od 2015-01-01 do 2015-12-31.

Zaświadczenie zostało wygenerowane elektronicznie i opatrzone bezpiecznym podpisem elektronicznym weryfikowanym przy pomocy ważnego kwalifikowanego certyfikatu w dniu 2014-12-23 roku przez:

Waldemar Jasielczuk, Zastępca Przewodniczącego Rady Podlaskiej Okręgowej Izby Inżynierów Budownictwa.

(Zgodnie art. 5 ust 2 ustawy z dnia 18 września 2001 r. o podpisie elektronicznym (Dz. U. 2001 Nr 130 poz. 1450) dane w postaci elektronicznej opatrzone bezpiecznym podpisem elektronicznym weryfikowanym przy pomocy ważnego kwalifikowanego certyfikatu są równoważne pod względem skutków prawnych dokumentom opatrzonym podpisami własnoręcznymi.)

* Weryfikację poprawności danych w niniejszym zaświadczeniu można sprawdzić za pomocą numeru weryfikacyjnego zaświadczenia na stronie Polskiej Izby Inżynierów Budownictwa www.piib.org.pl lub kontaktując się z biurem właściwej Okręgowej Izby Inżynierów Budownictwa.

Za zgodność z oryginałem

mgr inż. Renata Kuczyńska

RR.V.7131/34/02

Białystok, 2002.09.26

DECYZJA

Na podstawie art.13 i 14 ustawy z dnia 7 lipca 1994 roku – Prawo budowlane (tekst jednolity Dz.U. z 2000r. Nr 106, poz. 1126 z późn. zm.) w związku z art. 104 §1 i §2 ustawy z dnia 14 czerwca 1960 r. Kodeks postępowania administracyjnego (tekst jednolity Dz.U. z 2000r. Nr 98 poz. 1071 z późn. zm.), po rozpatrzeniu wniosku Pani Renaty Kuczyńskiej z dnia 14.08.2002r. na podstawie dokumentów stwierdzających wymagane wykształcenie oraz praktykę zawodową oraz na podstawie pozytywnej oceny z egzaminu na uprawnienia budowlane złożonego przed powołaną przeze mnie komisją

n a d a j ę

Pani RENACIE KUCZYŃSKIEJ

magistrowi inżynierowi

kierunek: inżynieria środowiska

w zakresie gospodarki wodnej

ur. 14 sierpnia 1974r. w Nidzicy

UPRAWNIENIA BUDOWLANE

Nr ewid. BI/87/02

DO PROJEKTOWANIA

W SPECJALNOŚCI INSTALACYJNEJ

BEZ OGRANICZEŃ

W ZAKRESIE SIECI, INSTALACJI I URZĄDZEŃ

WODOCIĄGOWYCH, KANALIZACYJNYCH,

CIEPLNYCH, WENTYLACYJNYCH I GAZOWYCH


UZASADNIENIE

W związku z potwierdzeniem przez Komisję egzaminacyjną powołaną przez Wojewodę Zarządzeniem z dnia 22 lutego 1999r., posiadania przez Panią mgr inż. Renatę Kuczyńską wymaganego prawem wykształcenia oraz praktyki zawodowej koniecznej do uzyskania uprawnień budowlanych w ww. specjalności i po uzyskaniu pozytywnego wyniku egzaminu na uprawnienia budowlane, orzeczono jak w sentencji.

Od niniejszej decyzji przysługuje odwołanie do Głównego Inspektora Nadzoru Budowlanego w terminie 14 dni od daty otrzymania decyzji za pośrednictwem Wojewody Podlaskiego.

Otrzymują:

1. Pani Renata Kuczyńska
ul. Noniewiczza 48 m 55
16-400 Suwałki




Z up. WOJEWODY PODLASKIEGO

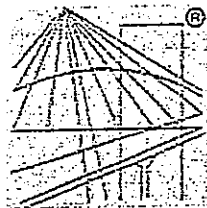
Kazimierz Martynów
p.o. Z-cy Dyrektora Wydziału
Rozwoju Regionalnego

Za zgodność z oryginałem
mgr inż. Renata Kuczyńska

2. Główny Inspektor Nadzoru Bud.

3. a/a

Za zgodność z oryginałem

mgr inż. Renata Kuczyńska



P O L S K A
I Z B A
INŻYNIERÓW
BUDOWNICTWA

Zaświadczenie

o numerze weryfikacyjnym:

PDL-M4M-VC8-WX5 *

Pan Andrzej Urbanowicz o numerze ewidencyjnym PDL/IS/1600/01
adres zamieszkania ul. Papieża Jana Pawła II 16/57, 16-400 Suwałki
jest członkiem Podlaskiej Okręgowej Izby Inżynierów Budownictwa i posiada wymagane
ubezpieczenie od odpowiedzialności cywilnej.
Niniejsze zaświadczenie jest ważne od 2015-01-01 do 2015-12-31.

Zaświadczenie zostało wygenerowane elektronicznie i opatrzone bezpiecznym podpisem elektronicznym
weryfikowanym przy pomocy ważnego kwalifikowanego certyfikatu w dniu 2014-12-22 roku przez:

Wojciech Kamiński, Przewodniczący Rady Podlaskiej Okręgowej Izby Inżynierów Budownictwa.

(Zgodnie art. 5 ust 2 ustawy z dnia 18 września 2001 r. o podpisie elektronicznym (Dz. U. 2001 Nr 130 poz. 1450) dane w postaci
elektronicznej opatrzone bezpiecznym podpisem elektronicznym weryfikowanym przy pomocy ważnego kwalifikowanego certyfikatu są
równoważne pod względem skutków prawnych dokumentom opatrzonym podpisami własnoręcznymi.)

* Weryfikację poprawności danych w niniejszym zaświadczeniu można sprawdzić za pomocą numeru weryfikacyjnego zaświadczenia na
stronie Polskiej Izby Inżynierów Budownictwa www.plib.org.pl lub kontaktując się z biurem właściwej Okręgowej Izby Inżynierów
Budownictwa.

Za zgodność z oryginałem
mgr inż. Renata Kuczyńska

Nr SUW - 1 / 96

DECYZJA

Na podstawie art. 12 ust. 2, art. 13 ust. 1 pkt. 1 i 2 i art. 14 ust. 1 pkt. 1 ustawy z dnia 7 lipca 1994 r. Prawo budowlane / Dz.U. Nr 89, poz. 414 z 1994 r. / oraz § 9 rozporządzenia Ministra Gospodarki Przestrzennej i Budownictwa z dnia 30 grudnia 1994 r. w sprawie samodzielnych funkcji technicznych w budownictwie / Dz.U. Nr 8, poz. 38 z 1995 r. /

n a d a j ę

Panu Andrzejowi URBANOWICZOWI

mgr inż. inżynierii środowiska
ur. dnia 26 stycznia 1962 roku w Olecku

UPRAWNIENIA BUDOWLANE

do projektowania i kierowania robotami budowlanymi

bez ograniczeń w specjalności instalacyjnej w zakresie sieci, instalacji i urządzeń: wodociagowych i kanalizacyjnych, ciepłych, wentylacyjnych i gazowych

które w podanym wyżej zakresie upoważniają do :

1. Projektowania, sprawdzania projektów i sprawowania nadzoru autorskiego.
2. Kierowania budową lub innymi robotami budowlanymi.
3. Wykonywania nadzoru inwestorskiego.
4. Sprawowania kontroli technicznej utrzymania sieci, instalacji i urządzeń.
5. Wykonywania państwowego nadzoru budowlanego.

Od niniejszej decyzji przysługuje odwołanie do Głównego Inspektora Nadzoru Budowlanego w terminie 14 dni od daty otrzymania decyzji za pośrednictwem Wojewody Suwalskiego.

Otrzymują :

1. Pan Andrzej URBANOWICZ
16-400 Suwałki, ul. Putry 1 m 32
2. Główny Inspektor Nadzoru Budowlanego
3. a/a

Z UR. WOJEWODY
mgr inż. Renata Kuczyńska
Dyrektor Wydziału Urbanistyki
Architektury i Nadzoru Budowlanego
ARCH. INŻ. RENATA KUCZYŃSKA

Za zgodność z oryginałem

mgr inż. Renata Kuczyńska