P. Kuśmierz
do real.
17.03.2023 r.
Dzień dobry

Urząd Miasta Kędzierzyn-Koźle
KANCELARIA OGÓLNA
Wpłynęło: 16 -03- 2023
Złożono w dniu:
Podpis: ..... Ilość zał. -14-
Nr ewidencyjny: IRE 4971

GDDKiA

Generalna Dyrekcja
Dróg Krajowych i Autostrad
Oddział w Opolu

Opole, 13-03-2023 r.

O/OP.Z-3.4340.5.2023.DS

URZĄD MIASTA
Kędzierzyn-Koźle
Wydział Inwestycji, Remontów i Eksploatacji
Wpłynęło: 17 -03- 2023
Nr: 5213 SN

Gmina Kędzierzyn-Koźle
ul. Grzegorza Piramowicza 32,
47-200 Kędzierzyn-Koźle

Odpowiadając na wniosek z 8 lutego 2023 r. (data wpływu wniosku do tut. Oddziału 15.02.2023 r.), nr IRE-DS.7011.14.2022.EK/AK, w sprawie określenia warunków technicznych dla planowanej budowy oświetlenia przy ulicy Nowowiejskiej, w zakresie przewidzianym do realizacji na terenie obwodnicy Kędzierzyna-Koźla w ciągu drogi krajowej nr **40** w obrębie miejscowości **Lenartowice,** Oddział w Opolu Generalnej Dyrekcji Dróg Krajowych i Autostrad określa poniżej warunki dla przedmiotowego zadania:

1. Wysokość słupów oraz rodzaj opraw oświetleniowych w ciągu ulicy Nowowiejskiej, w zbliżeniu do obwodnicy, należy dobrać w taki sposób, aby projektowane oświetlenie nie spowodowało oślepiania użytkowników pojazdów poruszających się obwodnicą.
2. Projektowane słupy oświetleniowe powinny spełniać wymagania bezpieczeństwa biernego, zgodnie z normą PN-EN12767 *„Bierne bezpieczeństwo konstrukcji wsporczych. Wymagania i metody badań*.
3. Projektowane słupy należy usytuować poza skrajnią drogową, mając na względzie ewentualny ruch pieszych istniejącym poboczem, wzdłuż ulicy Nowowiejskiej.
4. Ze względu na przekrój skrzynkowy istniejącego wiaduktu drogowego oraz zagospodarowanie przestrzeni samego przejazdu drogowego, mając równocześnie na względzie ryzyko utraty gwarancji, nie dopuszcza się możliwości przejścia przez ww. obiekt inżynierski projektowaną linią zasilającą oświetlenie. Przejście linią zasilającą w poprzek obwodnicy należy przewidzieć poza wiaduktem drogowym, metodami bezwykopowymi, przy założeniu, iż głębokość przejścia pod korpusem drogowym powinna być nie mniejsza niż 2,0m, mierząc od podstawy nasypu drogowego. Ewentualnie dopuszcza się możliwość wykorzystania istniejącego kanału technologicznego, z zastrzeżeniem, iż należy przewidzieć odpowiednie dowiązania do tego kanału.

5. W razie wystąpienia uszkodzeń elementów pasa drogowego, objętych gwarancją, w związku z budową oświetlenia ulicznego, wykonawca tego oświetlenia zobowiązany będzie do usunięcia powstałych uszkodzeń oraz przejęcia gwarancji na tym fragmencie drogi.
6. Wszelkie koszty związane z zaprojektowaniem, budową i utrzymaniem projektowanego oświetlenia ulicznego ponosić będzie inwestor zadania tj. Gmina Kędzierzyn-Koźle.
7. Inwestor zadania winien wystąpić do zarządcy sieci energetycznej o wydanie warunków przyłączenia dla projektowanego oświetlenia ulicznego.
8. Należy opracować oraz przedłożyć do uzgodnienia w tut. Oddziale dokumentację projektową budowy oświetlenia drogowego w ciągu ulicy Nowowiejskiej, w zakresie przewidzianym do realizacji na terenie zrealizowanej północnej obwodnicy Kędzierzyna-Koźla. Dokumentacja ta winna zostać opracowana przez osobę, posiadająca odpowiednie uprawnienia do projektowania instalacji elektrycznych.
9. W załączeniu przesyłamy materiały z projektu wykonawczego dla zadania pn. „Budowa północnej obwodnicy Kędzierzyna-Koźla w ciągu drogi krajowej nr 40".

Załącznik:
1. Materiały z projektu wykonawczego dla zadania pn. „Budowa północnej obwodnicy Kędzierzyna-Koźla w ciągu drogi krajowej nr 40"

Do wiadomości:
1. aa + Zał. nr 1

Dokument podpisany elektronicznie

Z poważaniem
Rafał Pydych
Dyrektor Oddziału

Potwierdzam zgodność kopii wydruku z dokumentem elektronicznym:

Identyfikator dokumentu	124019.279838.325341
Nazwa dokumentu	4340.5.2023 LENARTOWICE - pismo.pdf
Tytuł dokumentu	4340.5.2023 LENARTOWICE - pismo
Sygnatura dokumentu	O/OP.Z-3.4340.5.2023
Data dokumentu	13.03.2023
Skrót dokumentu	532FA932CCF647FAC6EC93E0521309A393D854A1
Wersja dokumentu	1.4
Data podpisu	13.03.2023 13:52:29
Podpisane przez	Rafał Pydych Dyrektor Oddziału
Rodzaj certyfikatu	

EZD 3.108.84.84.

Data wydruku: 14.03.2023
Autor wydruku: Stiller Dawid (Starszy Specjalista)

PLAN SYTUACYJNY

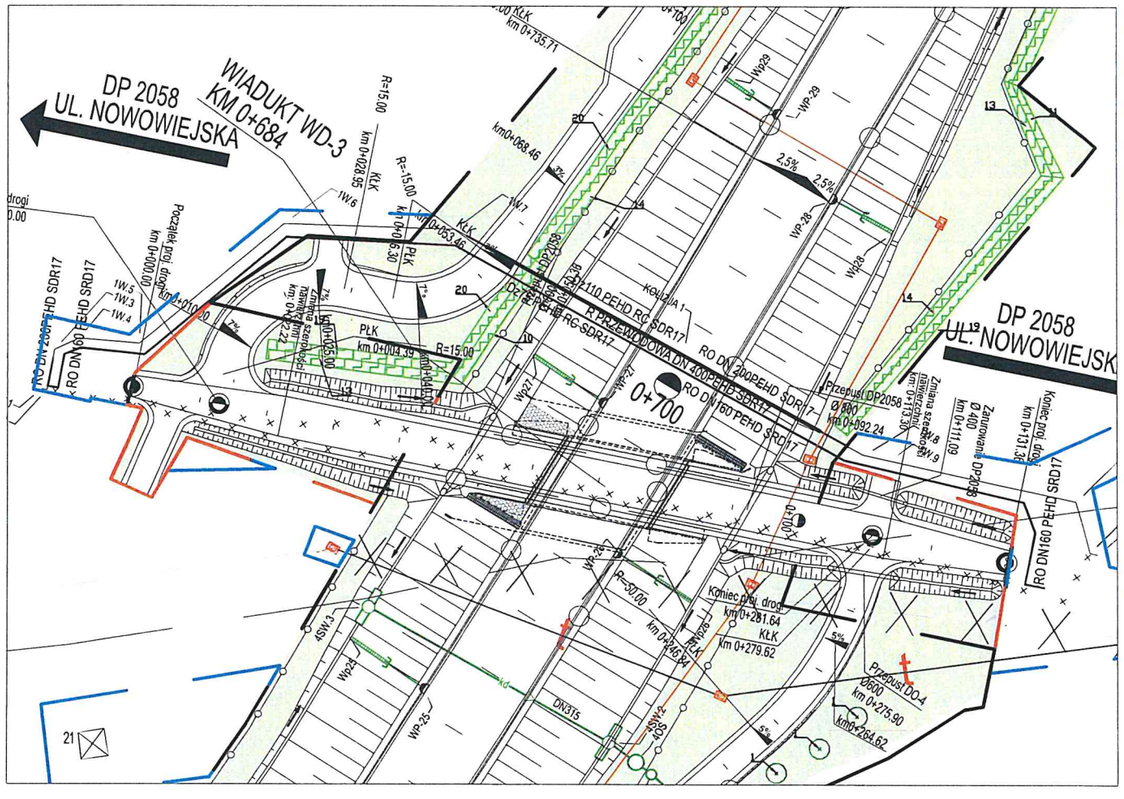

PROFIL

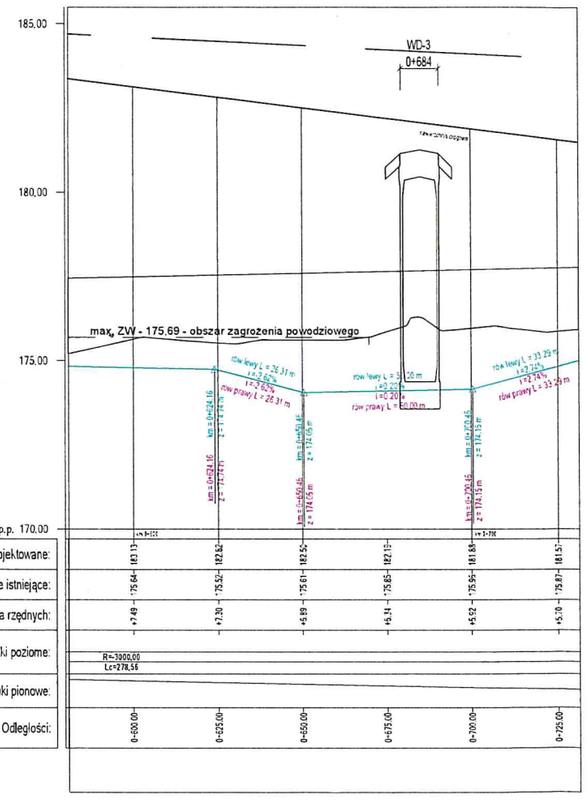

Rzędne projektowane:	183.13	182.62	182.52	182.15	181.83	181.51
Rzędne istniejące:	175.64	175.52	175.61	175.65	175.95	175.87
Różnica rzędnych:	+7.49	+7.30	+6.89	+6.51	+5.92	+5.70
Proste i łuki poziome:	R=3000.00 Lc=278.56					
Spadki i łuki pionowe:						
Odległości:	0+600.00	0+625.00	0+650.00	0+675.00	0+700.00	0+725.00

ORIENTACJA

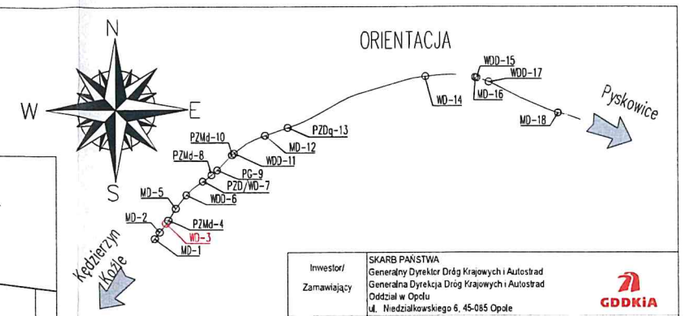

Inwestor/ Zamawiający	SKARB PAŃSTWA Generalny Dyrektor Dróg Krajowych i Autostrad Generalna Dyrekcja Dróg Krajowych i Autostrad Oddział w Opolu ul. Niedziałkowskiego 6, 45-085 Opole	GDDKiA
Wykonawca:	STRABAG Infrastruktura Południe Sp. z o.o. Wysoka ul. Lipowa 5a 52-200 Wrocław STRABAG Sp. z o.o. ul. Parzniewska 10 05-800 Pruszków	STRABAG
Jednostka projektowa	Przedsiębiorstwo Robót Inżynieryjnych TRAKT Sędzisław 50 58-410 Marciszów NIP 614-000-12-50	THAKT
Jednostka projektowa branży mostowej	Pracownia Projektowa Mostopol sp. z o.o. ul. Jagiełły 39 45-920 Opole	MOSTOPOL Sp. z o.o.
Stadium: PROJEKT BUDOWLANY	Zamierzenie budowlane. Zaprojektowanie i wykonanie zadania pod nazwą: „Budowa północnej obwodnicy Kędzierzyna - Koźla w ciągu drogi krajowej nr 40"	
Nr tomu: III.1 OBIEKTY INŻYNIERSKIE	Lokalizacja inwestycji: Województwo opolskie, Pow.al.kędzierzyńsko-kozielski, Pow.al.strzelecki Województwo śląskie, Pow.al.gliwicki	
Nr tomu obiektu: III.1.3	Obiekt: Wiadukt drogowy WD-3 w ciągu DK 40 w km 0+684	
Branża: MOSTY	Tytuł rysunku: PLAN SYTUACYJNY	

Stanowisko:	Imię i nazwisko:	Nr uprawnień, specjalność	Podpis
Główny Projektant	dr inż. Mariusz Pustelnik	OPL/0504/PWOM/09 mostowa	
Projektant br. mostowa	mgr inż. Stanisław Bolanowski	113/DOS/15 mostowa	
Sprawdzający br. mostowa	mgr inż. Marcin Solis	262/DOS/07 mostowa	

Nr umowy:	Skala:	Data:	Nr egzemplarza:	Nr rys.:
70/2017	1:500	12.2019r.		1

WIDOK Z GÓRY

skala 1:100

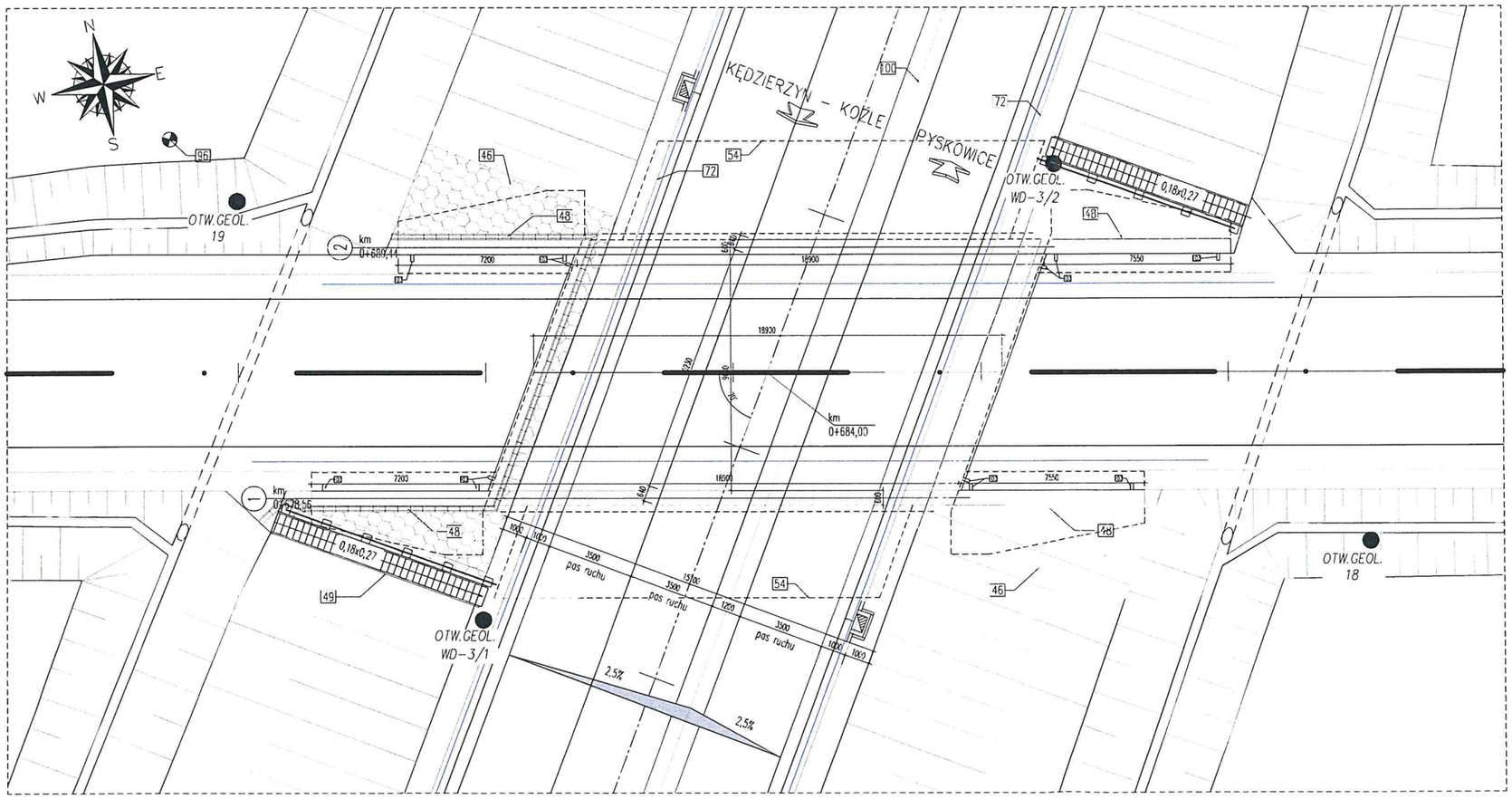

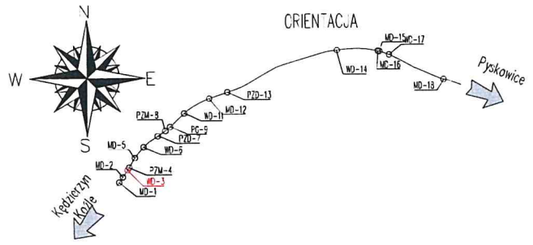

Legenda:

- 46 Umocnienie skarpy
- 48 Ściek skarpowy
- 49 Schody skarpowe
- 54 Płyty przejściowe
- 72 Bariera drogowa wg odrębnego opracowania
- 96 Stały znak wysokościowy
- 100 Separator zgodnie z DOR
- 103 Reper

DANE MATERIAŁOWE			
Element	Beton	Stal zbrojeniowa	Stal sprężająca
Ustrój nośny	C35/45	A-IIIN	-
Płyty przejściowe	C30/37	A-IIIN	-
beton wyrównawczy	C8/10	-	-

DANE BUDOWLANE				
Rodzaj konstrukcji	Ustrój ramowy zamknięty			
Klasa obciążenia	klasa A wg PN-85/S-10030 + 0,3 K			
Klasa obiążenia MLC	Kołowy T	Kołowy T	Gąsienicowy T	Gąsienicowy T
	100	150	100	150
Klasa drogi na obiekcie	GP			
Długość / szerokość	12,10 m / 18,90 m			
kąt skrzyżowania	70 deg			
skrajnia pionowa (min)	4,60			

Inwestor/ Zamawiający	SKARB PAŃSTWA Generalny Dyrektor Dróg Krajowych i Autostrad Generalna Dyrekcja Dróg Krajowych i Autostrad Oddział w Opolu ul. Niedziałkowskiego 8, 45-085 Opole	GDDKiA
Wykonawca	STRABAG Infrastruktura Południe Sp. z o.o. Wyniska ul. Lipowa 5a 52-200 Wrocław STRABAG Sp. z o.o. ul. Parzniewska 10 05-800 Pruszków	STRABAG
Jednostka projektowa	Przedsiębiorstwo Robót Inżynieryjnych TRAKT Sędziszów 50 58-410 Marciszów NIP 614-000-12-50	TRAKT
Jednostka projektowa branży mostowej	Pracownia Projektowa Mostopol sp. z o.o. ul. Jagiełły 39 45-920 Opole	MOSTOPOL
Stadium: PROJEKT BUDOWLANY	Zamierzenie budowlane: Zaprojektowanie i wykonanie zadania pod nazwą: „Budowa północnej obwodnicy Kędzierzyna - Koźle w ciągu drogi krajowej nr 40"	
Nr tomu: III "OBIEKTY INŻYNIERSKIE"	Lokalizacja inwestycji: Województwo opolskie, Powiat kędzierzyńsko-kozielski, Pow. ziemski Województwo śląskie, Powiat gliwicki	
Nr tomu obiektu: III 1/3	Obiekt: Wiadukt drogowy WD-3 w ciągu DK 40 km 94+84	
Branża: MOSTY	Tytuł rysunku: WIDOK Z GÓRY	

Stanowisko	mgr inż. nazwisko	Nr uprawnień, specjalność	Podpis
Główny Projektant	mgr inż. Mariusz Pustelnik	OPL 0524/PWOM/09 mostowa	
Projektant br. mostowej	mgr inż. Stanisław Bogusławski	113/DOS/15 mostowa	
Sprawdzający br. mostowej	mgr inż. Marian Solis	292/DOS/07 mostowa	

Nr umowy	Skala	Data	Nr egzemplarza	Nr rys.
70/20/7	1:100	12.2019r.		2.1

PRZEKRÓJ POPRZECZNY

skala 1:50

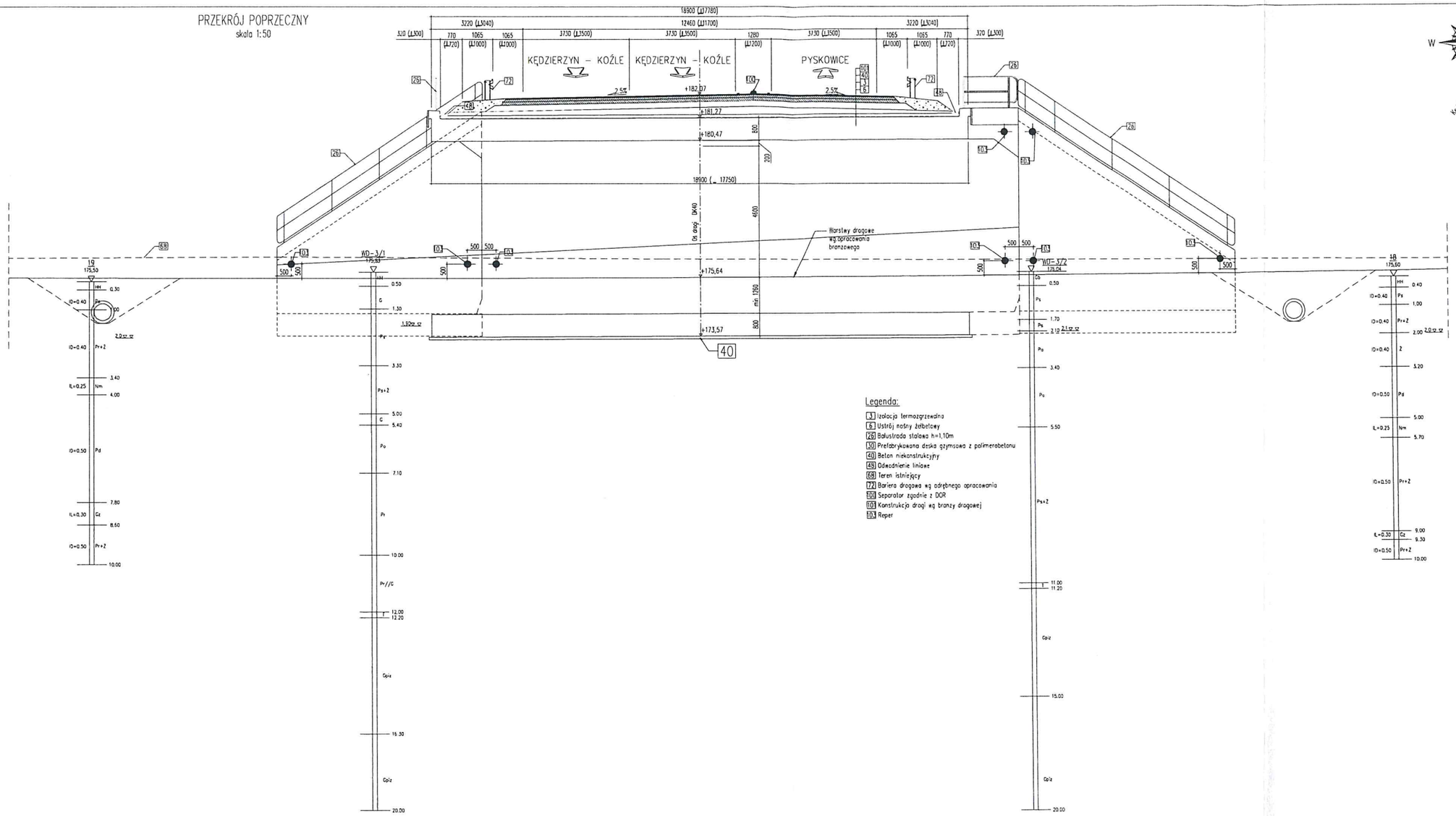

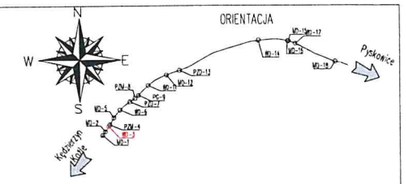

Legenda:

- 3 Izolacja termozgrzewalna
- 6 Ustrój nośny żelbetowy
- 26 Balustrada stalowa h=1,10m
- 30 Prefabrykowana deska gzymsowa z polimerobetonu
- 40 Beton niekonstrukcyjny
- 48 Odwodnienie liniowe
- 68 Teren istniejący
- 72 Bariera drogowa wg odrębnego opracowania
- 100 Separator zgodnie z DOR
- 101 Konstrukcja drogi wg branży drogowej
- 103 Reper

Inwestor / Zarządzający	GENERALNA DYREKCJA DRÓG KRAJOWYCH I AUTOSTRAD Oddział w Opolu 45-359 Opole ul. Generała Józefa Hallera 106	GDDKiA	
Wykonawca	STRABAG Sp. z o.o. Oddział Drogowy Południe ul. Kamienna 17 30-023 Kraków	STRABAG	
Jednostka projektowa	Przedsiębiorstwo Robót Drogowych "TRAKT" Spółka AA 40-127 Katowice ul. Bytkowska 1 NIP 6342477260	TRAKT	
Jednostka projektowa branży	Biuro Mostowe "MOSTOPOL" Sp. z o.o. 45-359 Opole ul. Generała Józefa Hallera 106	MOSTOPOL	
Nazwa PROJEKT WYKONAWCZY	Zamówienie zlecone: „Budowa północnej obwodnicy Kędzierzyna w ciągu drogi krajowej nr 40"		
Nazwa branży i zakresu BRANŻA DRÓG	dokumentacja projektowa w zakresie budowy drogi wraz z niezbędną infrastrukturą towarzyszącą		
Nr rysunku / skala	3/3 Skala: 1:50		
Nazwa rysunku	PRZEKRÓJ POPRZECZNY		
Opracował	mgr inż. Tomasz Kowalczyk	Nazwisko i podpis	Podpis
Sprawdził	mgr inż. Marcin Kowalczyk	DATA OPRACOWANIA rok-mc-dz	2020-11-25
Koordynator projektu	mgr inż. Sławomir Bilanowicz	19.12.2020 rok-mc-dz	
Sprawdzający projektu	mgr inż. Marcin Kania	2021-03-31 rok-mc-dz	
Nr rysunku 72-3KSP	Skala 1:50	Data 04.2020r.	Nr egzemplarza	Nr rys. 3.3

PRZEKRÓJ PODŁUŻNY

SKALA 1:100

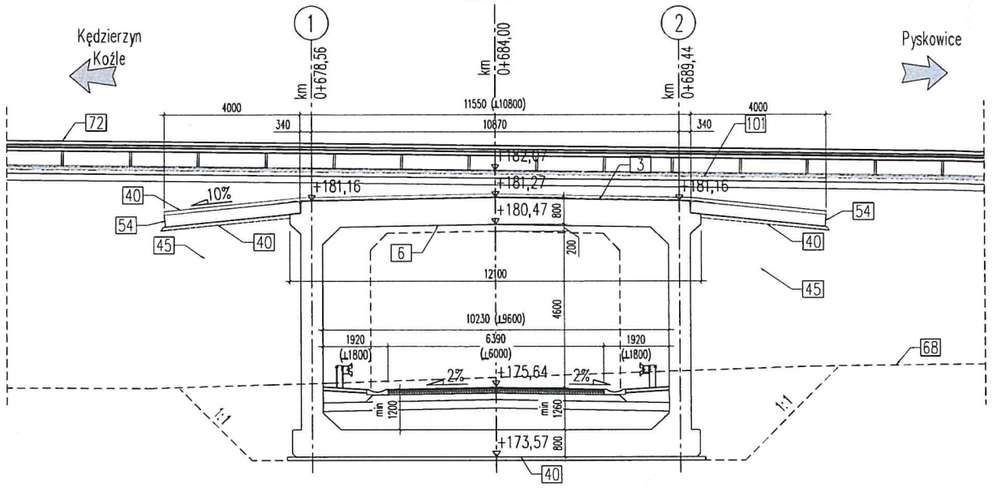

Legenda:

- 6 Ustrój nośny żelbetowy
- 40 Beton niekonstrukcyjny
- 45 Zasypka konstrukcyjna
- 54 Płyty przejściowe
- 68 Teren istniejący
- 72 Bariera drogowa wg odrębnego opracowania
- 101 Konstrukcja drogi wg branży drogowej

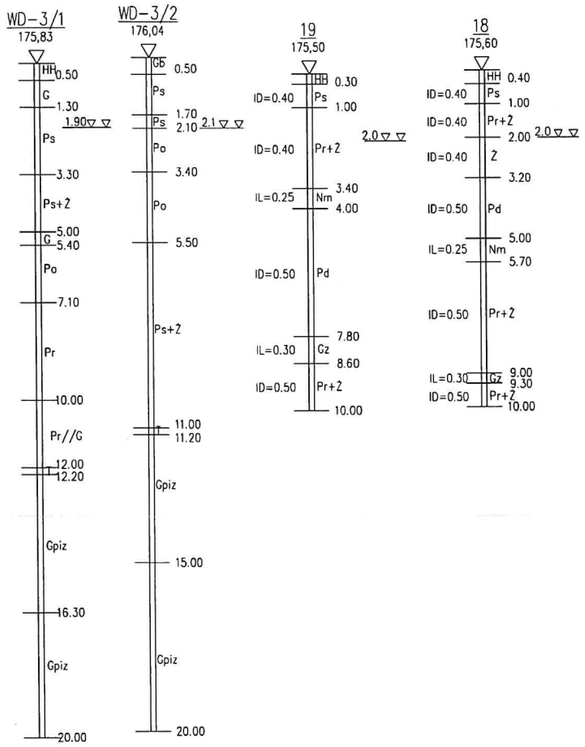

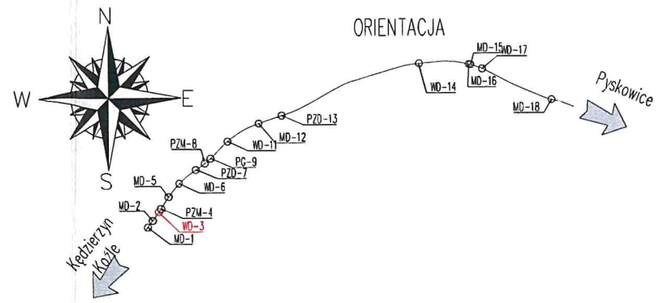

Inwestor/ Zamawiający	SKARB PAŃSTWA Generalny Dyrektor Dróg Krajowych i Autostrad Generalna Dyrekcja Dróg Krajowych i Autostrad Oddział w Opolu ul. Niedziałkowskiego 6, 45-085 Opole			GDDKiA
Wykonawca:	STRABAG Infrastruktura Południe Sp. z o.o. Wysoka ul. Lipowa 5a 52-200 Wrocław STRABAG Sp. z o.o. ul. Parzniewska 10 05-800 Pruszków			STRABAG
Jednostka projektowa	Przedsiębiorstwo Robót Inżynieryjnych TRAKT Sędziszów 50 58-410 Marciszów NIP 614-000-12-50			TRAKT
Jednostka projektowa branży mostowej	Pracownia Projektowa Mostopol sp. z o.o. ul. Jagiełły 39 45-920 Opole			MOSTOPOL Sp. z o.o.
Stadium: PROJEKT BUDOWLANY	Zamierzenie budowlane: Zaprojektowanie i wykonanie zadania pod nazwą: „Budowa północnej obwodnicy Kędzierzyna - Koźla w ciągu drogi krajowej nr 40"			
Nr tomu: III.1 OBIEKTY INŻYNIERSKIE	Lokalizacja inwestycji: Województwo opolskie, Powiat kędzierzyńsko-kozielski, Powiat strzelecki Województwo śląskie, Powiat gliwicki			
Nr tomu obiektu: III.1/3	Obiekt: Wiadukt drogowy WD-3 w ciągu DK 40 w km 0+684			
Branża: MOSTY	Tytuł rysunku: PRZEKRÓJ PODŁUŻNY			
Stanowisko:	Imię i nazwisko		Nr uprawnień, specjalność	Podpis
Główny Projektant	dr inż. Mariusz Pustelnik		OPL/0504/PWOM/09 mostowa	
Projektant br. mostowa	mgr inż. Stanisław Bolanowski		113/DOŚ/15 mostowa	
Sprawdzający br. mostowa	mgr inż. Marcin Solis		262/DOS/07 mostowa	
Nr umowy: 70/2017	Skala: 1:100	Data: 12.2019r.	Nr egzemplarza:	Nr rys.: 2.2

PRZEKRÓJ POPRZECZNY

skala 1:50

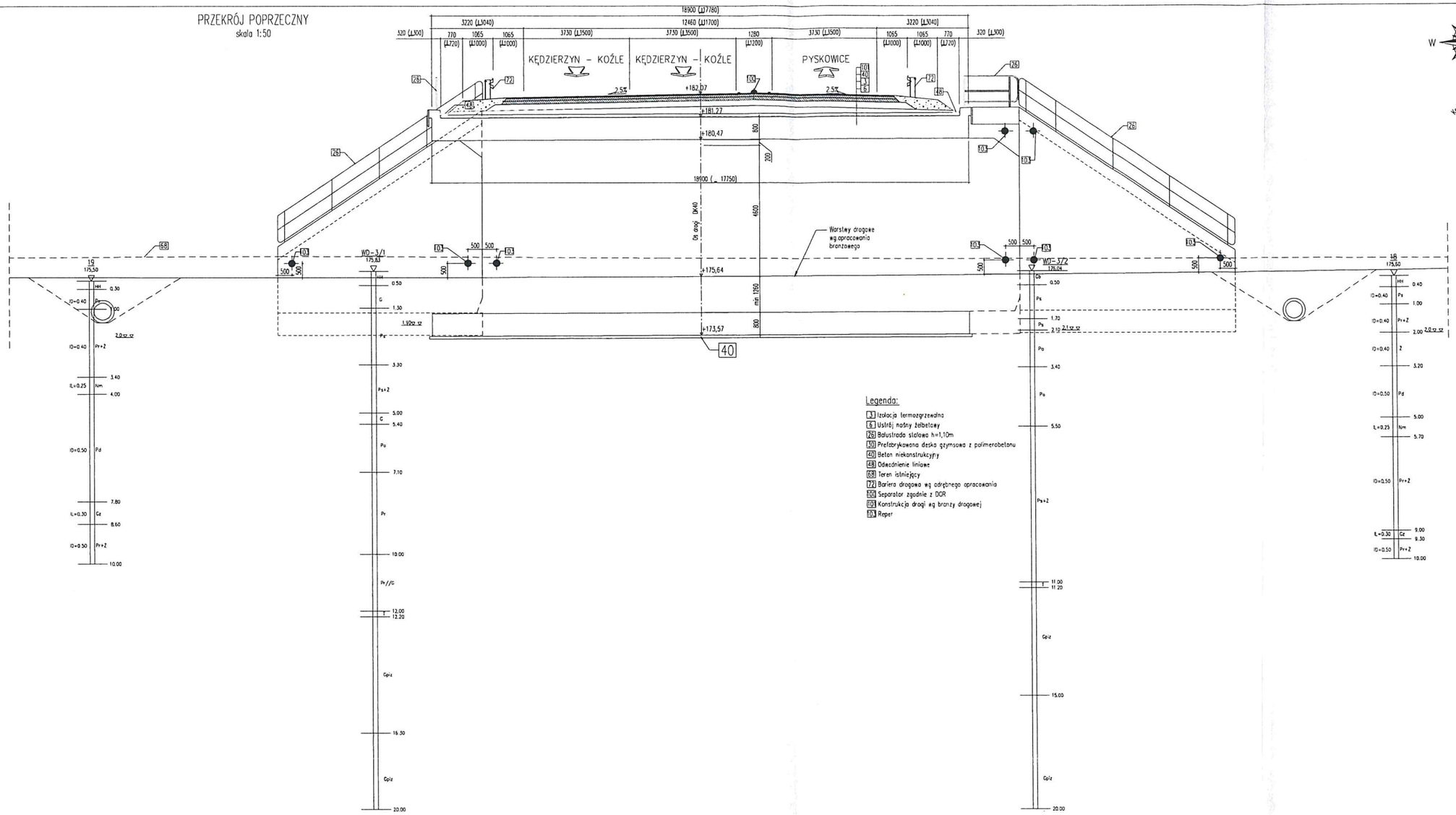

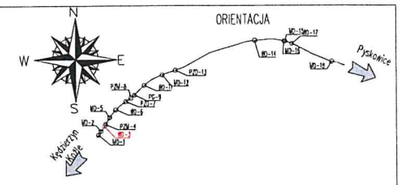

Legenda:

- 3 Izolacja termozgrzewalna
- 6 Ustrój nośny żelbetowy
- 26 Balustrada stalowa h=1,10m
- 10 Prefabrykowana deska gzymsowa z polimerobetonu
- 20 Beton niekonstrukcyjny
- 48 Odwodnienie liniowe
- 68 Teren istniejący
- 72 Bariera drogowa wg odrębnego opracowania
- 100 Separator zgodnie z DGR
- 101 Konstrukcja drogi wg branży drogowej
- 103 Reper

Inwestor / Zarządca drogi	GENERALNA DYREKCJA DRÓG KRAJOWYCH I AUTOSTRAD Oddział w Opolu Zarządzanie Drogami Krajowymi i Autostradami Obszar Południe ul. Kniaziewicza 1, 41-200 Sosnowiec		GDDKiA
Wykonawca	STRABAG Hlavní budova Pilkington, Za Lokomotivou 1/1, 186 00 Praha 8, Lokomotivní, Česká Republika STRABAG Oddział Południowy ul. Kosmonautów 1, 53-238 Wrocław		STRABAG
Jednostka projektowa	Przedsiębiorstwo Robót Inżynieryjnych "TRAKT" Spółka z o.o. Biuro Wrocław ul. Ks. Wita 1, 50-202 Wrocław		TRAKT
Jednostka projektowa z zakresu mostów	Przedsiębiorstwo Mostowe Grodzisk Wielkopolski ul. Kościelna 39 64-360 Opalenica		MOSTOPOL
Tytuł projektu	Zamówienie Dodatkowe: „Budowa południowej obwodnicy Kędzierzyna w ciągu drogi krajowej nr 40"		Kontrola
Tytuł rysunku	Warstwy drogowe Przekrój poprzeczny, Przekrój podłużny, Przekrój podłużny Pow. nr 1 do 3, Przekrój poprzeczny, Przekrój podłużny		
Nr rys. / skala	1 do 3 Data:		
Tytuł rysunku MOST Y	Tytuł rysunku PRZEKRÓJ POPRZECZNY		
Funkcja	Imię i nazwisko	Nr uprawnień / specjalność	Podpis
Zawodowy Projektant	mgr inż. Mirosław Pustelnik	GPM/0024/POMB/07 mostowa	
Projektant branżowy	mgr inż. Sławomir Bilanowicz	193/2006/Wr branżowa	
Sprawdzający branżowy	mgr inż. Marek Sikora	267/2003/P drogowa	
Nr mapy	Skala	Data	Nr egzemplarza	Nr rys.
72.20.11	1:50	12.2010r		2.3

SRZYDŁO TYPU A

A–A
1:50

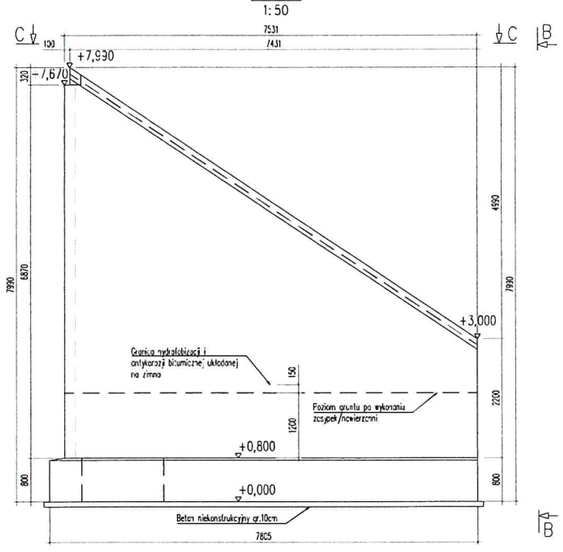

B–B
1:50

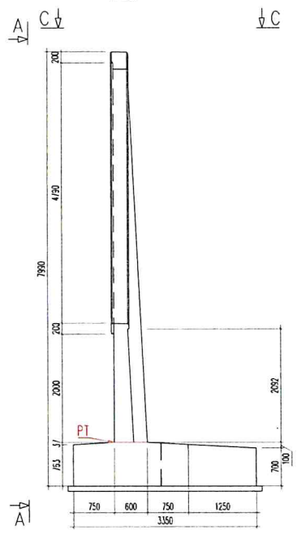

C–C
1:50

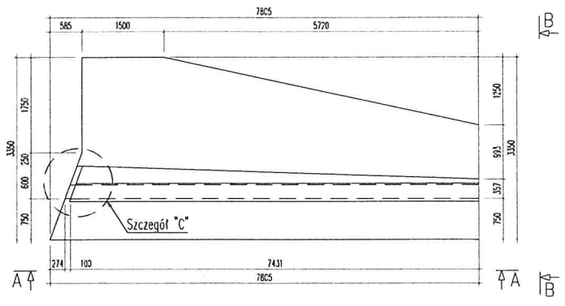

SRZYDŁO TYPU B

D–D
1:50

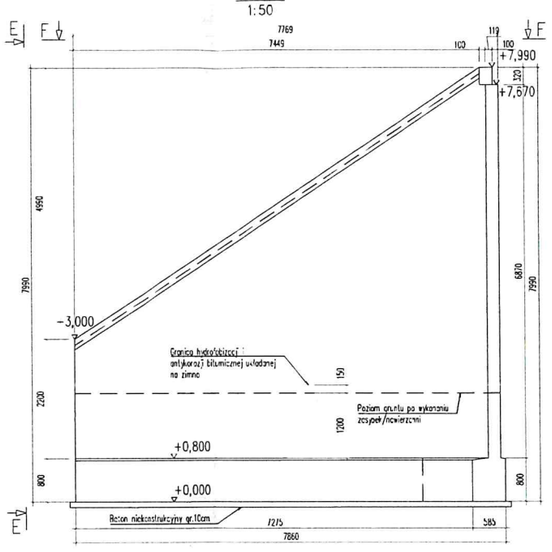

E–E
1:50

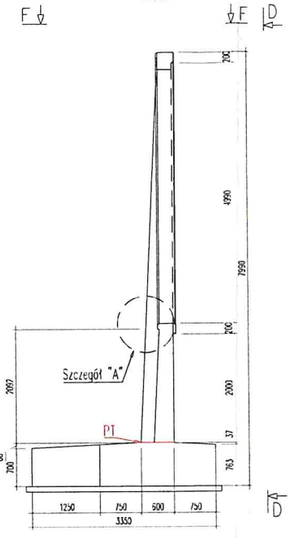

F–F
1:50

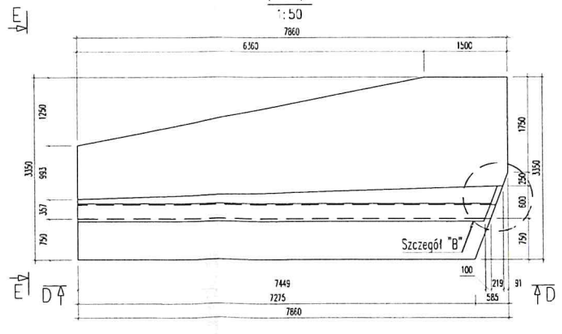

SZCZEGÓŁ "A"
1:10

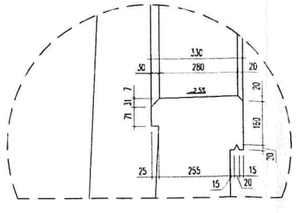

SZCZEGÓŁ "B"
1:25

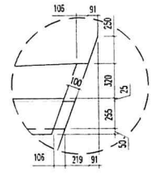

SZCZEGÓŁ "C"
1:25

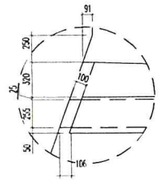

ZESTAWIENIE MATERIAŁÓW

LP.	Element	Ilość	Jednostka
1	Beton fundamentu skrzydeł A (C30/37)	2x16,08=32,17	m³
2	Beton korpusu skrzydeł A (C30/37)	2x13,85=27,71	m³
3	Beton fundamentu skrzydeł B (C30/37)	2x16,70=33,40	m³
4	Beton korpusu skrzydeł B (C30/37)	2x14,23=28,46	m³
5	Beton niekonstrukcyjny (C8/10)	22,7	m³
6	Hydrofobizacja	122,16	m²
7	Izolacja bitumiczna na zimno	313,44	m²

UWAGI:
1. Wszystkie wymiary podano w [mm].
2. Rozpatrywać łącznie z całą dokumentacją.
3. Wyczyszczenie skrzydeł wg rysunku wykrzyżowego.

Inwestor / Zamawiający	SKARB PAŃSTWA Generalny Dyrektor Dróg Krajowych i Autostrad Generalna Dyrekcja Dróg Krajowych i Autostrad Oddział w Opolu ul. Niedziałkowskiego 8, 45-085 Opole
Wykonawca	STRABAG Infrastruktura Południe Sp. z o.o. Wysoka ul. Lipowa 5a 53-200 Wrocław STRABAG Sp. z o.o. ul. Parzniewska 10 05-800 Pruszków
Jednostka projektowa	Przedsiębiorstwo Robót Inżynieryjnych TRAKT Sędziszów 50 58-410 Marciszów NIP 614-000-12-50
Jednostka projektowa branży mostowej	Pracownia Projektowa Mostopol sp. z o.o. ul. Jagiełły 39 45-920 Opole
Stadium: PROJEKT WYKONAWCZY	Zamierzenie budowlane: Zaprojektowanie i wykonanie zadania pod nazwą: „Budowa północnej obwodnicy Kędzierzyna - w ciągu drogi krajowej nr 40"
Nr tomu: III - OBIEKTY INŻYNIERSKIE	Lokalizacja Inwestycji: Województwo opolskie, Powiat kędzierzyńsko-kozielski, Gm. Kędzierzyn-Koźle Województwo śląskie, Powiat gliwicki
Nr tomu obiektu: III 1/3	Obiekt: Wiadukt drogowy WD-3 w ciągu DK 40 km 94+77,47
Branża: MOSTY	Tytuł rysunku: RYSUNEK GABARYTOWY SKRZYDŁA

Stanowisko	mgr i nazwisko	Nr uprawnień specjalność	Podpis
Główny Projektant	dr inż. Mariusz Pustelnik	OPL 0504/PWOM/09 mostowa	
Projektant ze specjalnością	mgr inż. Stanisław Bolanowski	113/DOS/15 mostowa	
Sprawdzający ze specjalnością	mgr inż. Marcin Sokis	262/DOS/07 mostowa	

Nr umowy: 70/2017	Skala: 1:50, 1:200	Data: 04.2020r.	Nr egzemplarza:	Nr rys.: 3.2

B–B
1:50

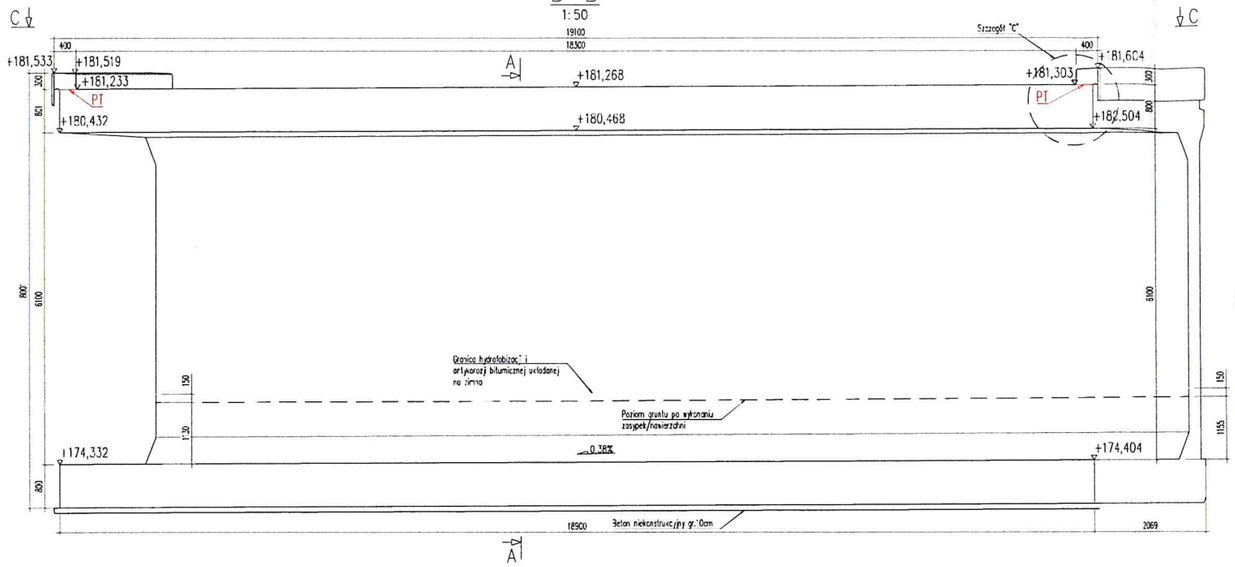

A–A
1:50

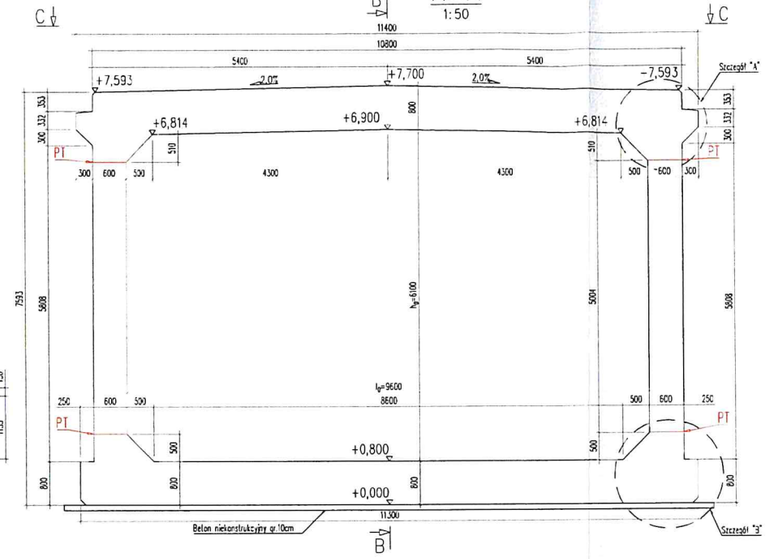

ZESTAWIENIE MATERIAŁÓW

LP.	Element	Ilość	Jednostka
1	Beton ustroju (C30/37)	487,4	m³
2	Beton niekonstrukcyjny (C8/10)	22,7	m³
3	Hydrofobizacja	405,26	m²
4	Izolacja bitumiczna na zimno	734,81	m²

UWAGI:
1. Wszystkie wymiary podano w [mm],
2. Rozpatrywać łącznie z całą dokumentacją.
3. Wyciąganie obiektu wg rysunku wytyczeniowego.

C–C
1:100

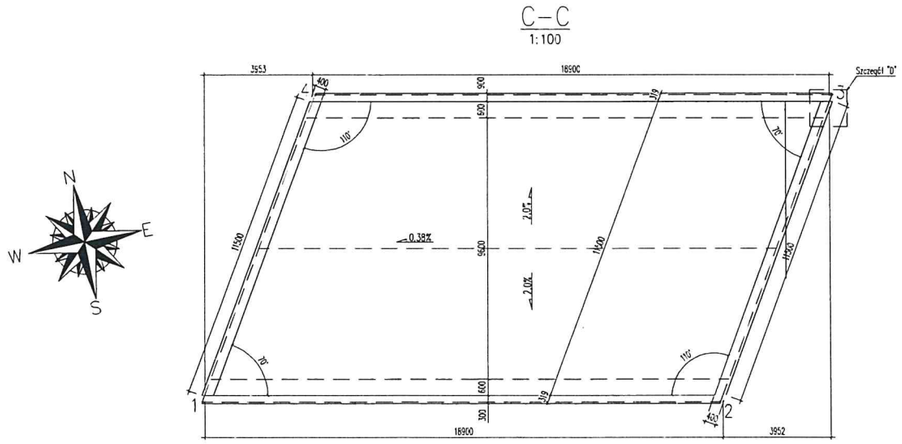

SZCZEGÓŁ "A"
1:25

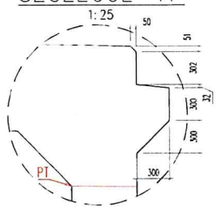

SZCZEGÓŁ "B"
1:25

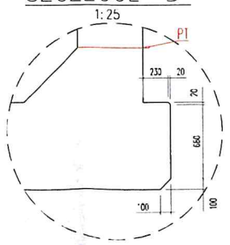

SZCZEGÓŁ "C"
1:10

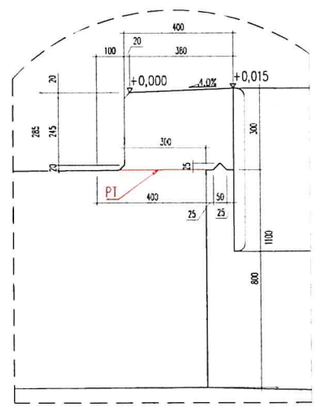

SZCZEGÓŁ "D"
1:10

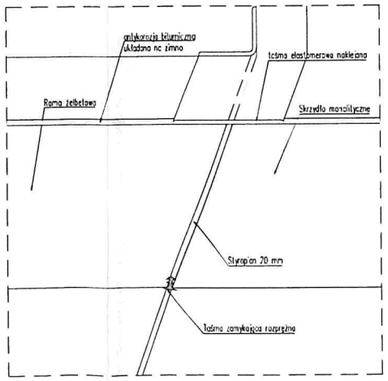

Inwestor/ Zamawiający	SKARB PAŃSTWA Generalny Dyrektor Dróg Krajowych i Autostrad Generalna Dyrekcja Dróg Krajowych i Autostrad Oddział w Opolu ul. Niedziałkowskiego 8, 45-085 Opole		GDDKiA
Wykonawca	STRABAG Infrastruktura Południe Sp. z o.o. Wyższa ul. Lipowa 5a 52-200 Wrocław; STRABAG Sp. z o.o. ul. Partnerowska 10 85-800 Bydgoszcz		STRABAG
Jednostka projektowa	Przedsiębiorstwo Robót Inżynieryjnych TRAKT Sędziszów 50 58-410 Marciszów NIP 614-000-12-50		TRAKT
Jednostka projektowa branży mostowej	Pracownia Projektowa Mostopol sp. z o.o. ul. Jagiełły 19 45-920 Opole		MOSTOPOL
Stadium: PROJEKT WYKONAWCZY	Zamierzenie budowlane: Zaprojektowanie i wykonanie zadania pod nazwą: „Budowa północnej obwodnicy Kędzierzyna - w ciągu drogi krajowej nr 40"		
Nr tomu: III.1 OBIEKTY INŻYNIERSKIE	Lokalizacja inwestycji: Województwo opolskie, Powiat kędzierzyńsko-kozielski, Powiat strzelecki Województwo śląskie, Powiat gliwicki		
Nr tomu obiektu: III.1/3	Obiekt: Wiadukt drogowy WD-3 w ciągu DK 40 km 84+77,17		
Branża: MOSTY	Tytuł rysunku: RYSUNEK GABARYTOWY. RAMA MONOLITYCZNA		
Stanowisko	imię i nazwisko	Nr uprawnień, specjalność	Podpis
Główny Projektant	dr inż. Mariusz Pustelnik	CPL 0524/PWOM/09 mostowa	
Projektant br. mostowej	mgr inż. Stanisław Boganiewski	113/DOS/15 mostowa	
Sprawdzający br. mostowej	mgr inż. Marcin Sokis	262/DOS/07 mostowa	
Nr umowy: 70/2017	Skala: 1:10, 1:25, 1:50, 1:100	Data: 04.2020r.	Nr egzemplarza:	Nr rys.: 3.1

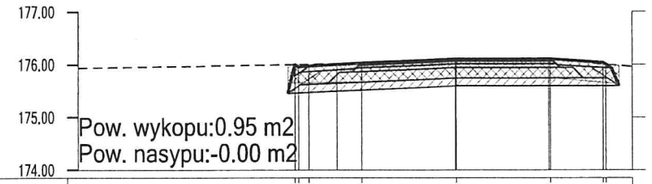

Rzędne projektowe		176.98	175.96	176.02	176.10	176.10	176.04
Odległości		-3.07	-2.80	-1.80	-0.00	1.80	2.00
Rzędne terenu	175.93		176.01		176.10	176.10	175.96
Odległości	-7.17		-2.27		-0.02	1.77	3.36

km 0+131.36

LEGENDA:

- Elementy projektowane
- Istniejący teren
- NASYP
- WYKOP
- ISTNIEJĄCY HUMUS DO USUNIĘCIA

Inwestor/ Zamawiający	SKARB PAŃSTWA Generalny Dyrektor Dróg Krajowych i Autostrad Generalna Dyrekcja Dróg Krajowych i Autostrad Oddział w Opolu ul. Niedziałkowskiego 6, 45-085 Opole GDDKiA
Wykonawca:	STRABAG Infrastruktura Południe Sp. z o.o. Wysoka ul. Lipowa 5a 52-200 Wrocław STRABAG Sp. z o.o. ul. Parzniewska 10 05-800 Pruszków STRABAG
Jednostka projektowa	Przedsiębiorstwo Robót Inżynieryjnych TRAKT Sędzisław 50 58-410 Marciszów NIP 614-000-12-50 TRAKT
Stadium: PROJEKT WYKONAWCZY	Zamierzenie budowlane: **Zaprojektowanie i wykonanie zadania pod nazwą: „Budowa północnej obwodnicy Kędzierzyna - Koźla w ciągu drogi krajowej nr 40"**
Nr tomu: I I.1 - Budowa układu drogowego	Lokalizacja inwestycji: Województwo opolskie, Powiat kędzierzyńsko-kozielski, Powiat strzelecki Województwo śląskie, Powiat gliwicki
Branża: Drogowa	Tytuł rysunku: Przekroje Poprzeczne: WD3 - ul. Nowowiejska (DP 2058)

Stanowisko:	Imię i nazwisko:		Nr uprawnień, specjalność	Podpis
Główny Projektant	mgr inż. Włodzimierz Lewowski		228/02/DUW konstrukcyjno-budowlana	
Projektant br. drogowa	mgr inż. Grzegorz Lewowski		263/DOŚ/13 drogowa	
Projektant br. drogowa	mgr inż. Marcin Bednarczyk		240/DOŚ/11 drogowa	
Projektant br. drogowa	mgr inż. Bartosz Kuberacki		LBS/0062/POOD/13 drogowa	
Sprawdzający br. drogowa	mgr inż. Paweł Mataczyński		DOŚ/0107/PBD/16 drogowa	
Nr umowy: 70/2017	Skala: 1:100	Data: 02.2020 r.	Nr egzemplarza:	Nr rys.: 6.2.1

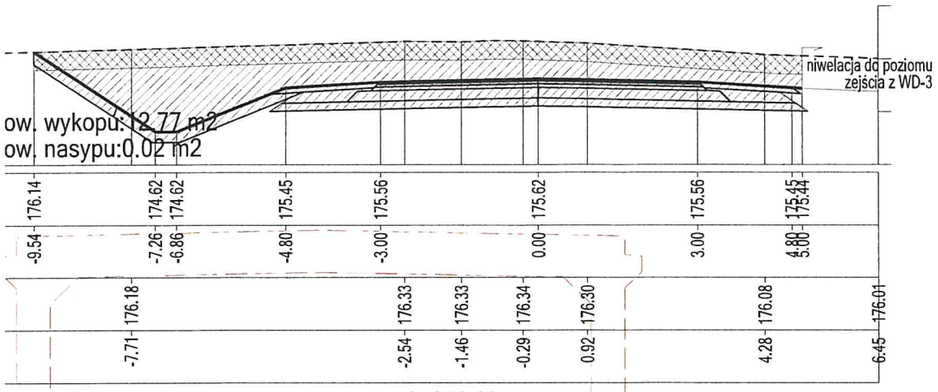

km 0+050.00

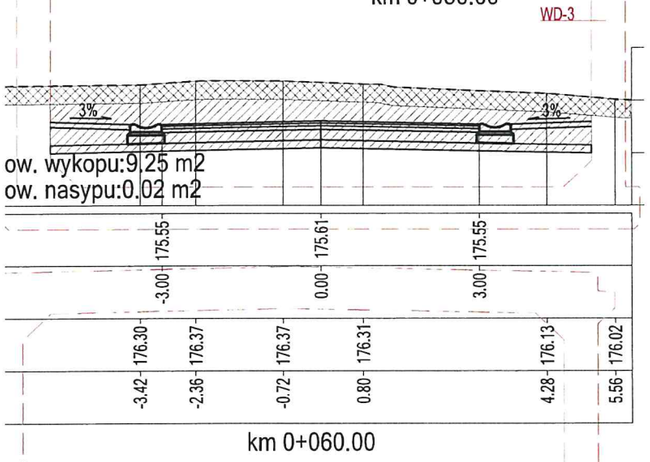

km 0+060.00

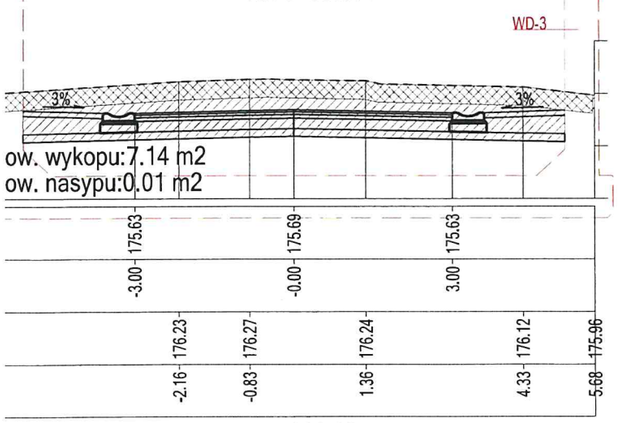

km 0+080.00

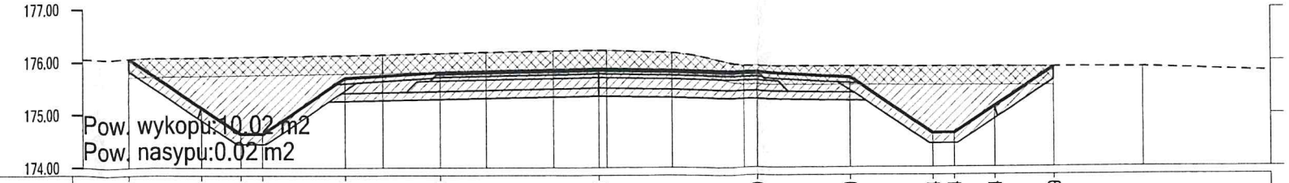

Rzędne projektowe	176.06	175.14	174.64	174.64	175.70	175.80	175.86	175.80	175.70	174.64	174.64	175.14	175.89										
Odległości	-8.92	-7.54	-6.79	-6.39	-4.80	-3.00	0.00	3.00	4.80	6.39	6.79	7.54	8.66										
Rzędne terenu	176.05				176.14	176.19	176.21	176.22	176.18	175.92									175.88				175.80
Odległości	-9.80				-4.09	-2.12	-0.86	0.15	1.39	2.75									10.36				12.80

km 0+100.00

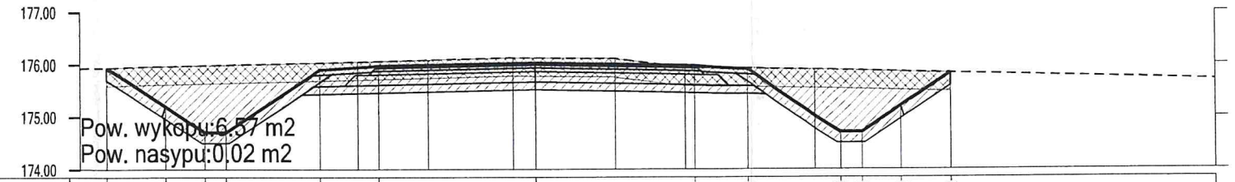

Rzędne projektowe	175.94	175.21	174.71	174.71	175.90	175.97	176.03	175.97	175.91	174.71	174.71	175.21	175.83										
Odległości	-8.14	-7.04	-6.29	-5.89	-4.10	-2.99	-0.00	2.99	3.99	5.79	6.19	6.94	7.88										
Rzędne terenu	175.93				176.05	176.09	176.13	176.11	175.94	175.90													175.70
Odległości	-8.67				-3.37	-2.04	-0.43	1.50	2.81	5.33													12.89

km 0+113.30

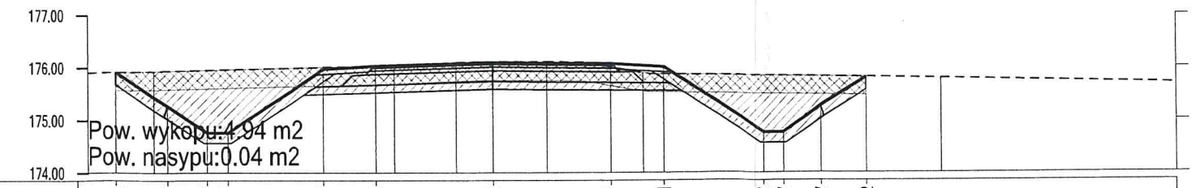

Rzędne projektowe	175.92	175.27	174.77	174.77	175.97	176.03	176.10	176.07	176.01	174.77	174.77	175.27	175.82										
Odległości	-7.16	-6.18	-5.43	-5.03	-3.22	-2.22	0.00	2.22	3.22	5.09	5.49	6.24	7.07										
Rzędne terenu	175.91	175.93			176.05	176.10	176.11	175.90						175.79									175.69
Odległości	-7.70	-6.43			-1.88	-0.70	1.02	2.83						8.49									12.93

km 0+125.00

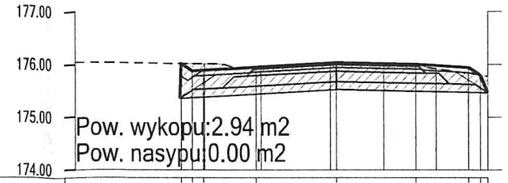
177.00
176.00
175.00
174.00
Pow. wykopu:2.94 m2
Pow. nasypu:0.00 m2

| | | |

PLAN SYTUACYJNY

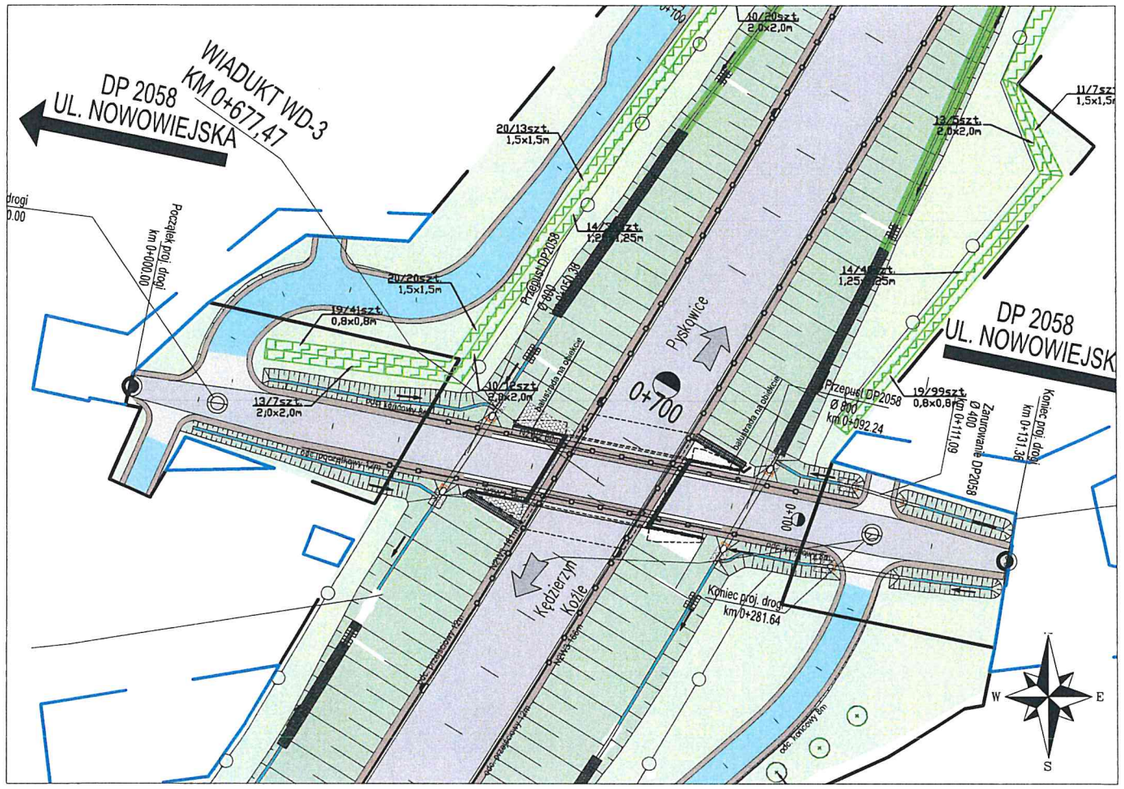
WIADUKT WD-3
KM 0+677,47
DP 2058
UL. NOWOWIEJSKA
DP 2058
UL. NOWOWIEJSKA
Pyskowice
Kędzierzyn Koźle
0+700
Początek drogi km 0+000,00
Koniec proj. drogi km 0+281,64
Koniec proj. drogi km 0+131,38
Przepust DP2058 Ø 800 km 0+111,09
Przepust DP2058 Ø 800 km 0+092,24
Zamurowanie DP2058 Ø 400
20/13szt. 1,5x1,5m
20/20szt. 1,5x1,5m
19/41szt. 0,8x0,8m
13/7szt. 2,0x2,0m
10/12szt. 2,0x2,0m
19/99szt. 0,8x0,8m
12/5szt. 2,0x2,0m
14/4szt. 1,25x1,25m
10/20szt. 2,0x2,0m
11/7szt. 1,5x1,5m
Balustrada na obudowie
Ciąg pieszo-rowerowy 3m
Ciąg rowerowy 3m

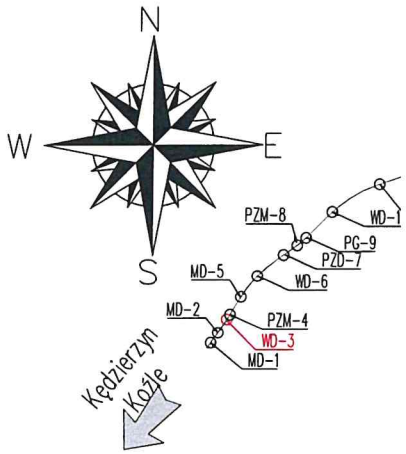

Kędzierzyn Koźle

WIDOK Z BOKU

SKALA 1:100

Pyskowice

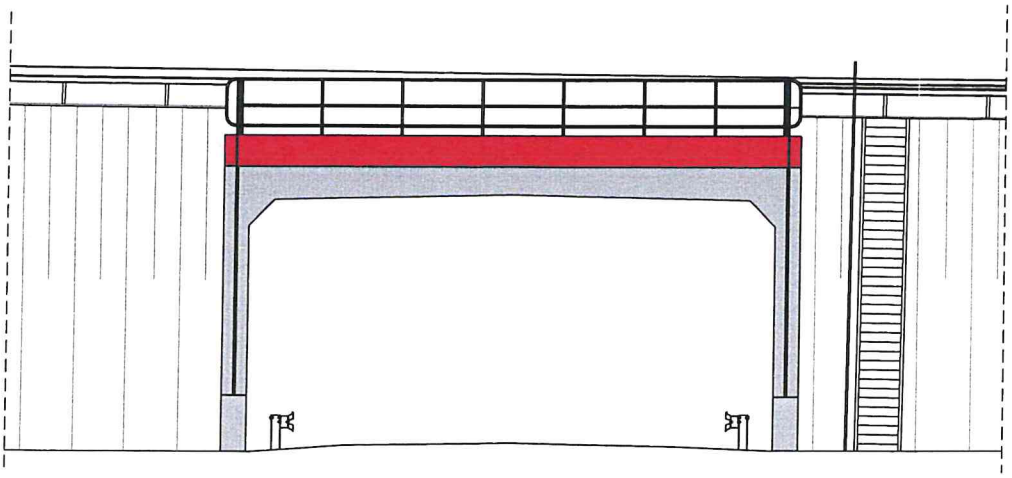

KOLORYSTYKA OBIEKTU	
ELEMENT	KOLORYSTYKA
Widoczne powierzchnie betonowe	naturalny kolor betonu
Gzymsy	RAL 3020

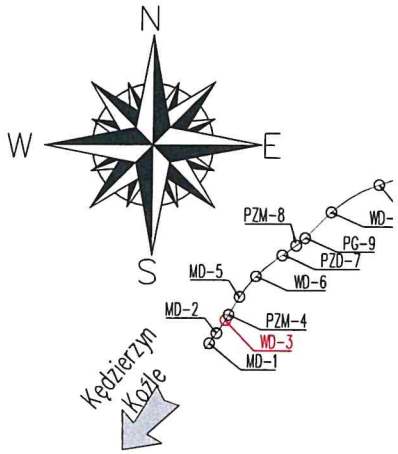

Kędzierzyn Koźle

WIDOK Z BOKU

SKALA 1:100

Pyskowice

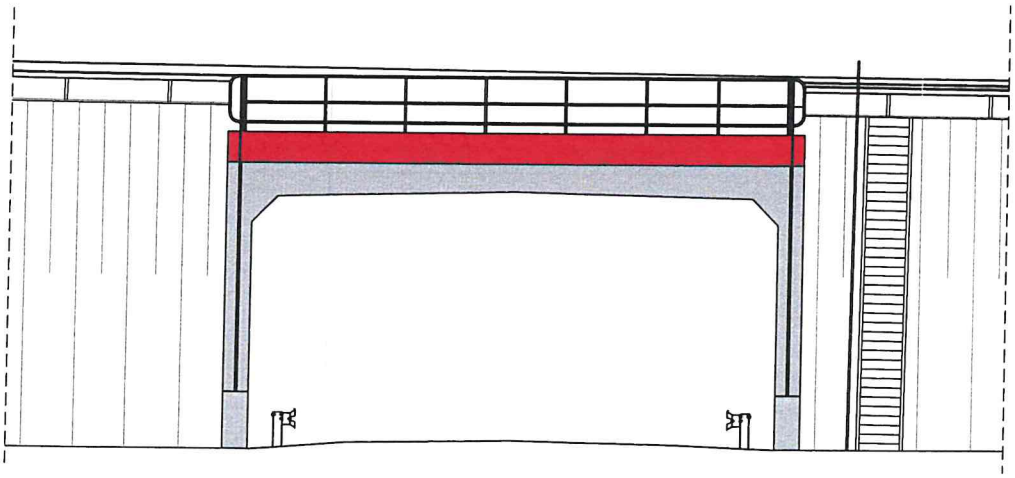

KOLORYSTYKA OBIEKTU	
ELEMENT	KOLORYSTYKA
Widoczne powierzchnie betonowe	naturalny kolor betonu
Gzymsy	RAL 3020