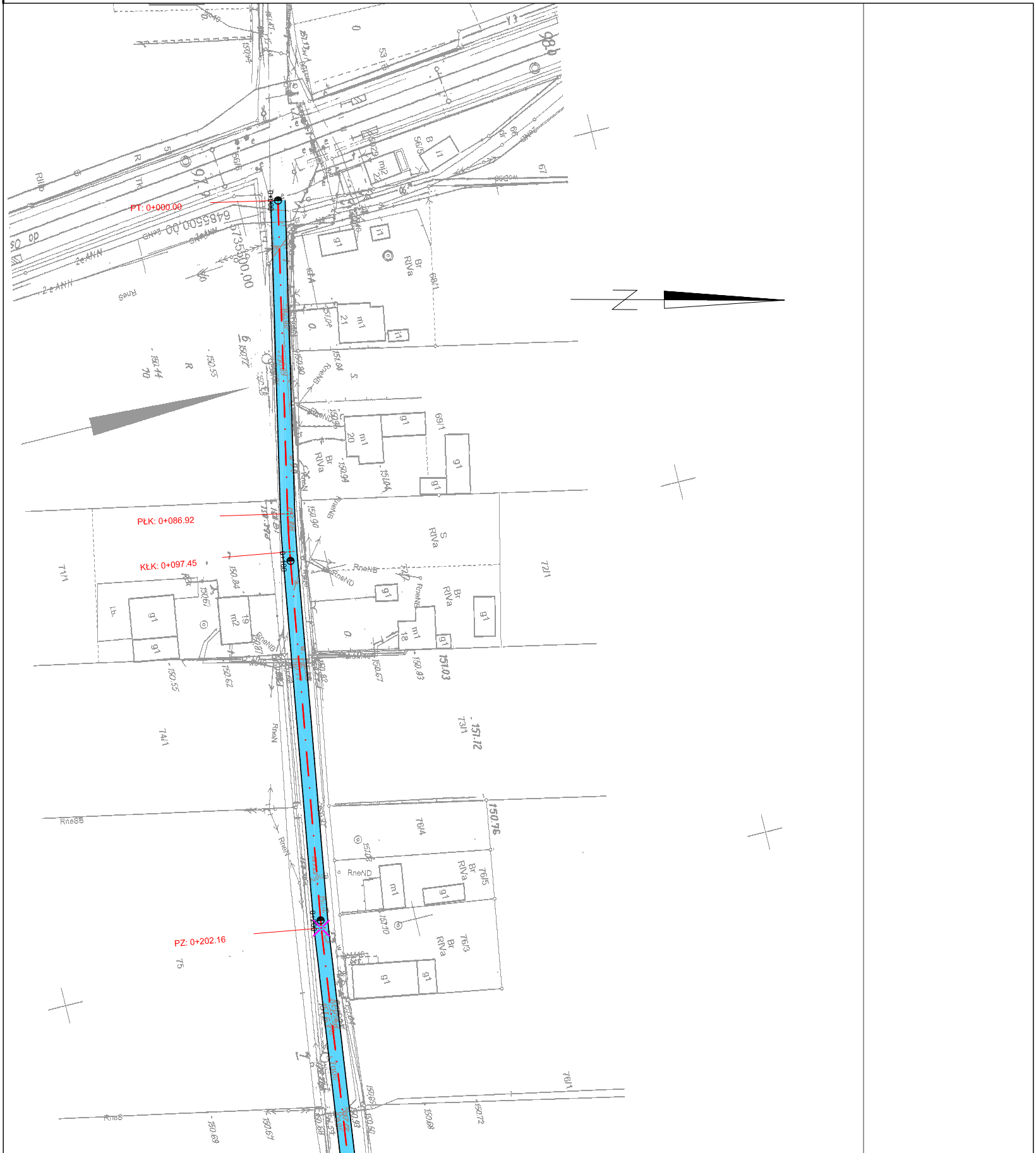
PT: 0+000.00
PŁK: 0+086.92
KŁK: 0+097.45
PZ: 0+202.16
0+000
0+100
0+200
6485500.00
5735500.00
RneS
RneSB
RneND
RneN
2 e ANN
Br
RIVa
g1
m1
m2
i1
681
691
721
731
741
761
763
764
765
75
151.03
151.12
150.76

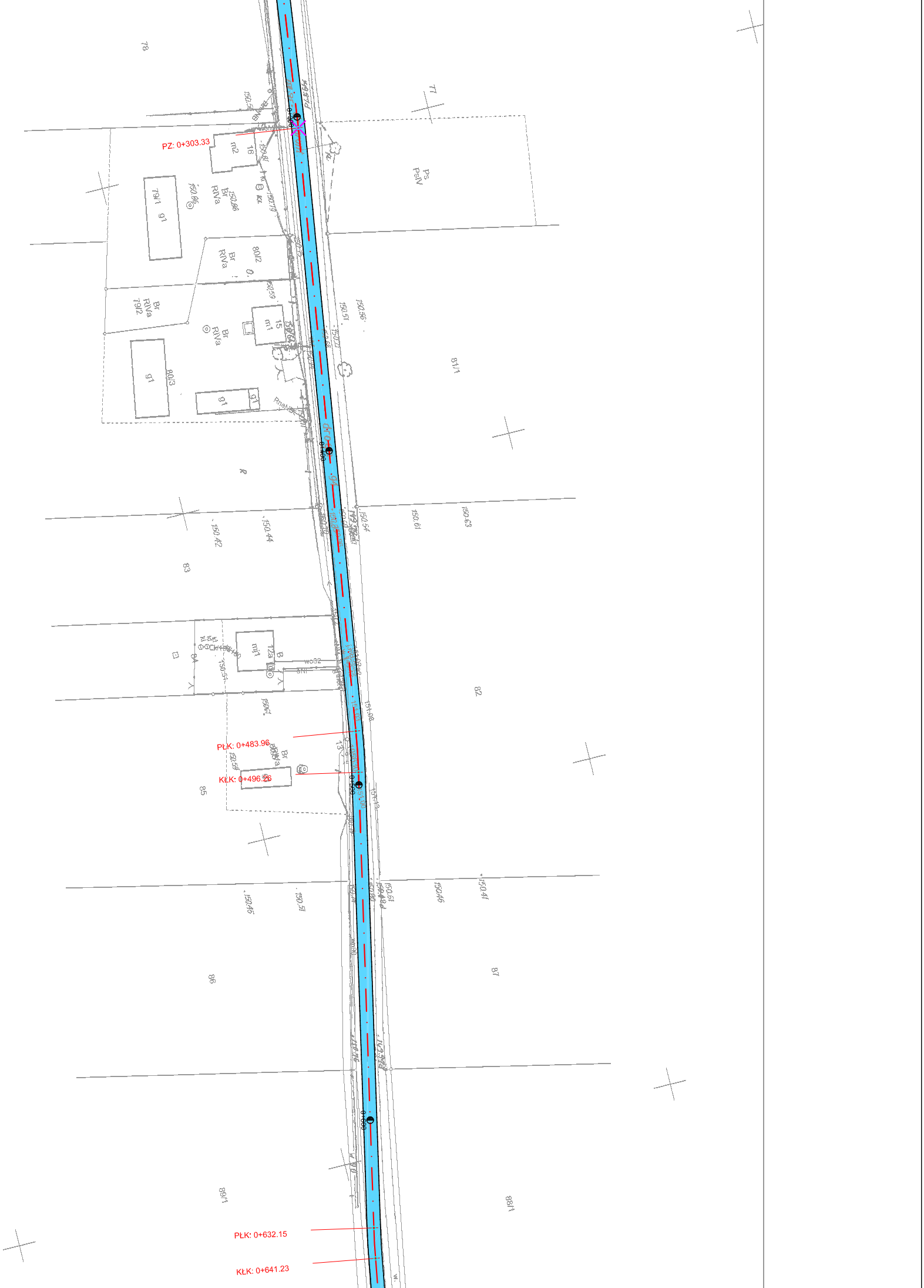
PZ: 0+303.33
PŁK: 0+483.96
KŁK: 0+496.26
PŁK: 0+632.15
KŁK: 0+641.23
0+300
0+400
0+500
0+600
78
77
Ps
PsV
79/1
80/2
79/2
80/3
81/1
83
84
85
82
86
87
89/1
88/1
Br
RIVa
m2
16
m1
15
mj1
12a
g1
150.86
150.56
150.51
150.42
150.44
150.61
150.63
150.64
150.45
150.46
150.41
151.08

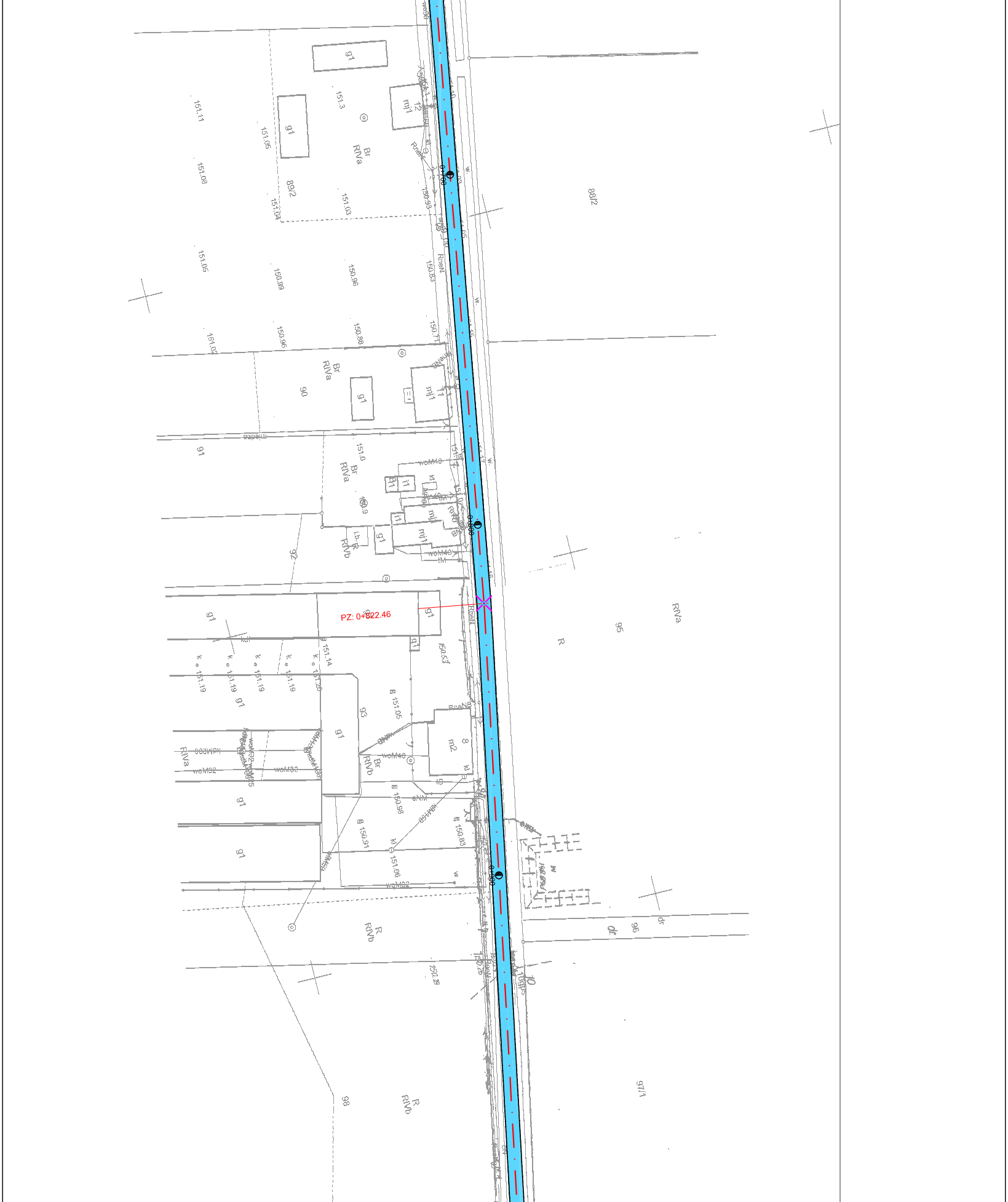
0+700
0+800
0+900
PZ: 0+822.46
88/2
89/2
90
91
92
93
95
96
97/1
98
g1
mj1
m2
Br
RIVa
RIVb
R
dr
151.11
151.3
151.05
151.08
151.04
151.03
151.05
150.99
150.96
150.83
150.93
151.02
150.96
150.88
150.71
151.0
151.14
151.19
151.26
151.05
150.98
150.91
150.83
151.06
150.53
150.28
woM40
woM32
RneN

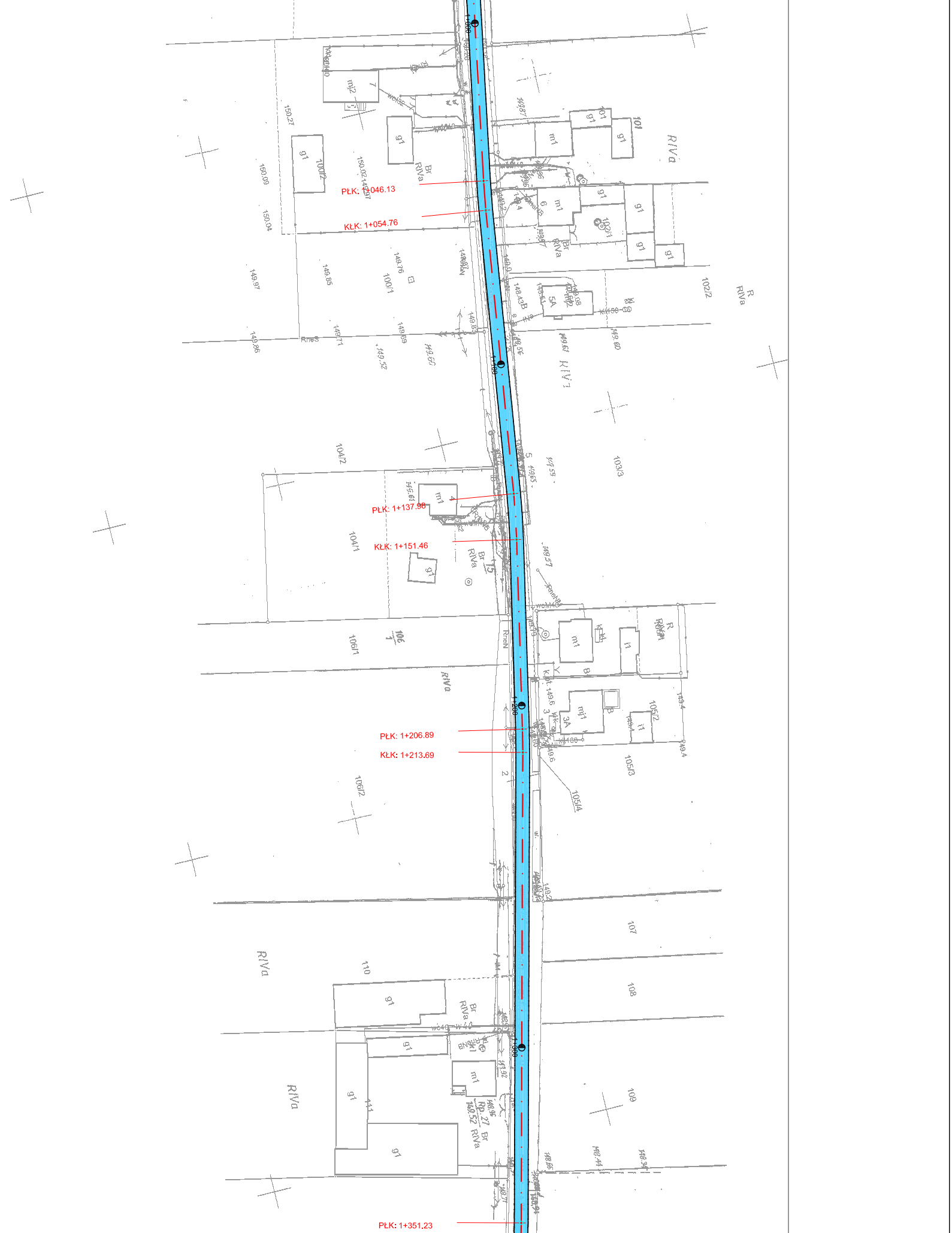
1+000
1+100
1+200
1+300
PŁK: 1+046.13
KŁK: 1+054.76
PŁK: 1+137.98
KŁK: 1+151.46
PŁK: 1+206.89
KŁK: 1+213.69
PŁK: 1+351.23
100/2
100/1
101
102/1
102/2
103/3
104/2
104/1
105/2
105/3
105/4
106/1
106/2
107
108
109
110
111
RIVa
R RIVa
Br RIVa
RIV
g1
m1
mj2
mj1
i1
5A
3A
6

Mapa zasadnicza

Skala 1:1000

Województwo:	województwo wielkopolskie
Powiat:	Powiat Ostrowski
Jednostka ewid.:	Gmina Ostrów Wielkopolski
Obręb:	BINIEW, GÓRZNO
Działka:	wg zakresu cz1
Układ wsp.:	2000 strefa 6, PL-EVRF2007-NH
Id zamówienia:	GGO.6642.296.2023

państwowy zasób geodezyjny i kartograficzny	STAROSTA OSTROWSKI
Identyfikator ewidencyjny materiału zasobu	P.3017.2014.3393
Nazwa materiału zasobu	Mapa zasadnicza
Data wykonania kopii materiału zasobu	24-01-2023r.
Imię, nazwisko i podpis osoby reprezentującej organ	z up. STAROSTY *Katarzyna Mikulska*

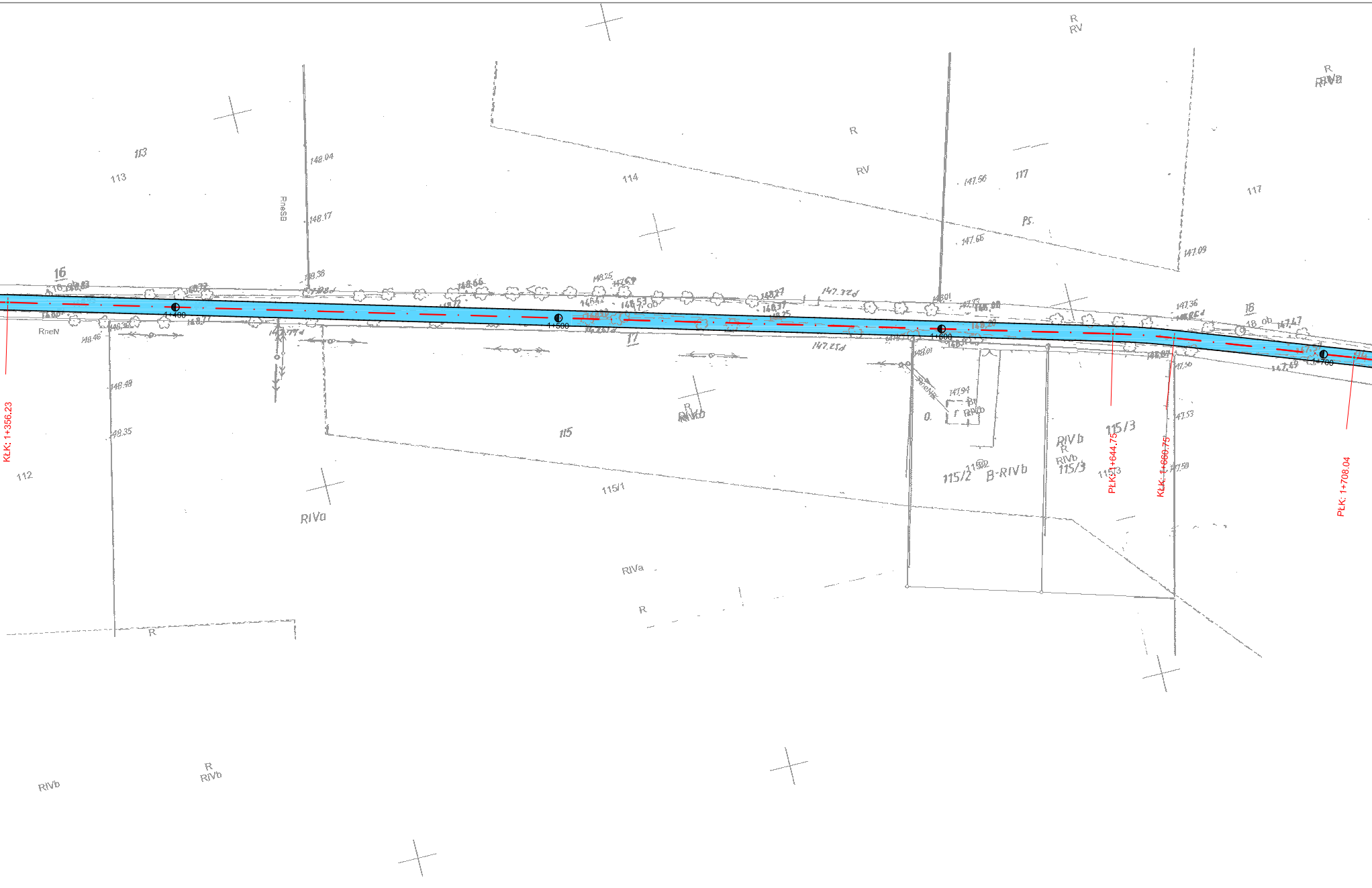

KŁK: 1+356.23
PŁK: 1+644.75
KŁK: 1+660.75
PŁK: 1+708.04
1+400
1+500
1+600
1+700
16
17
18
112
113
114
115
115/1
115/2
115/3
117
RIVa
RIVb
RV
R
RnsN
RnsSB
B-RIVb
Ps.
148.04
148.17
148.38
148.46
148.48
148.35
147.56
147.65
147.09
147.36
147.53
147.59
147.94

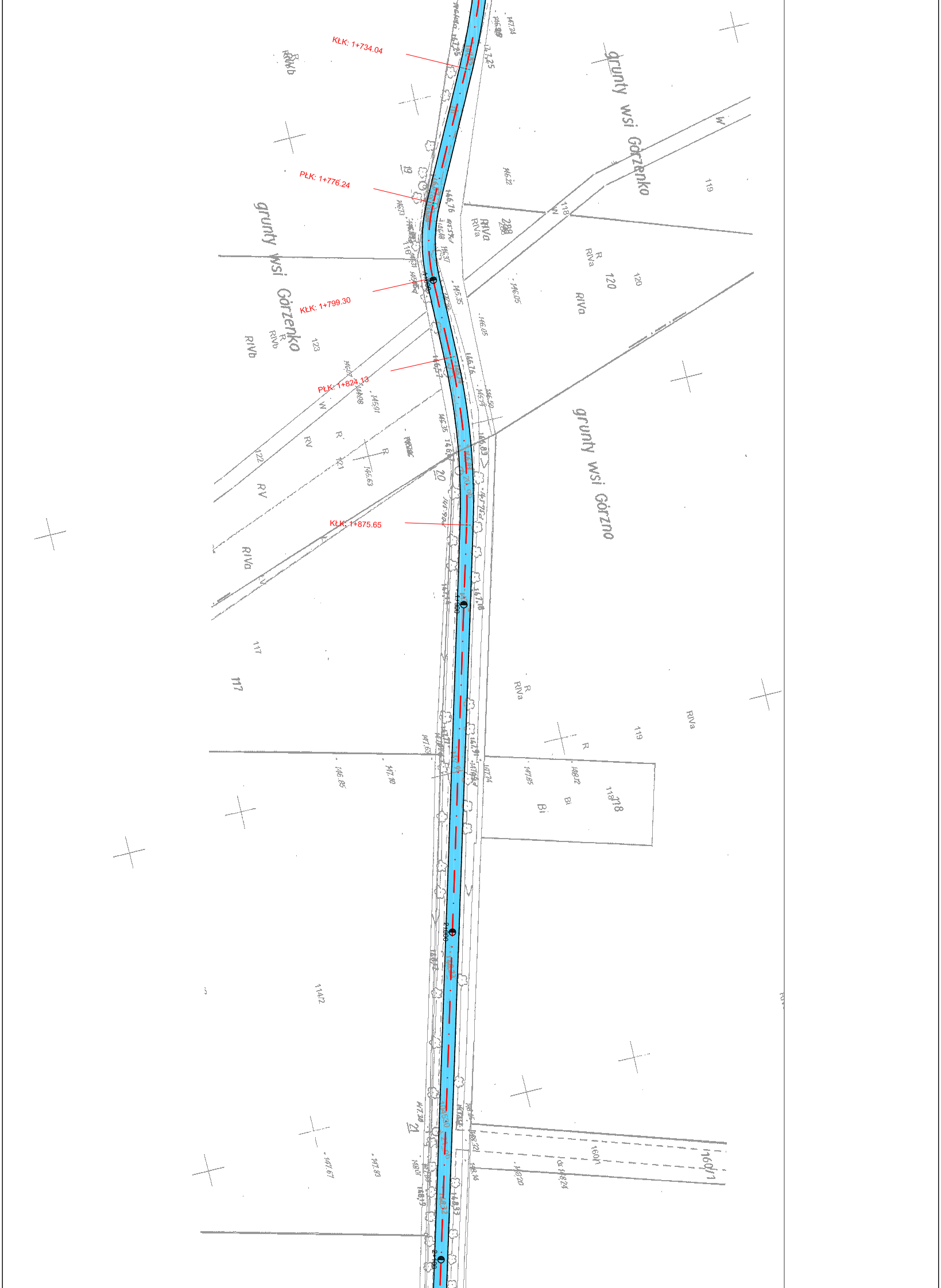
KŁK: 1+734.04
PŁK: 1+776.24
KŁK: 1+799.30
PŁK: 1+824.13
KŁK: 1+875.65
grunty wsi Górzenko
grunty wsi Górzenko
grunty wsi Górzno
1+800
1+900
2+000
2+100
19
20
21
117
117
119
119
120
120
121
122
123
114/2
118/8
160/1
R
RIVa
RIVb
RV
W
Bi
146.22
146.05
146.85
147.10
147.67
147.83

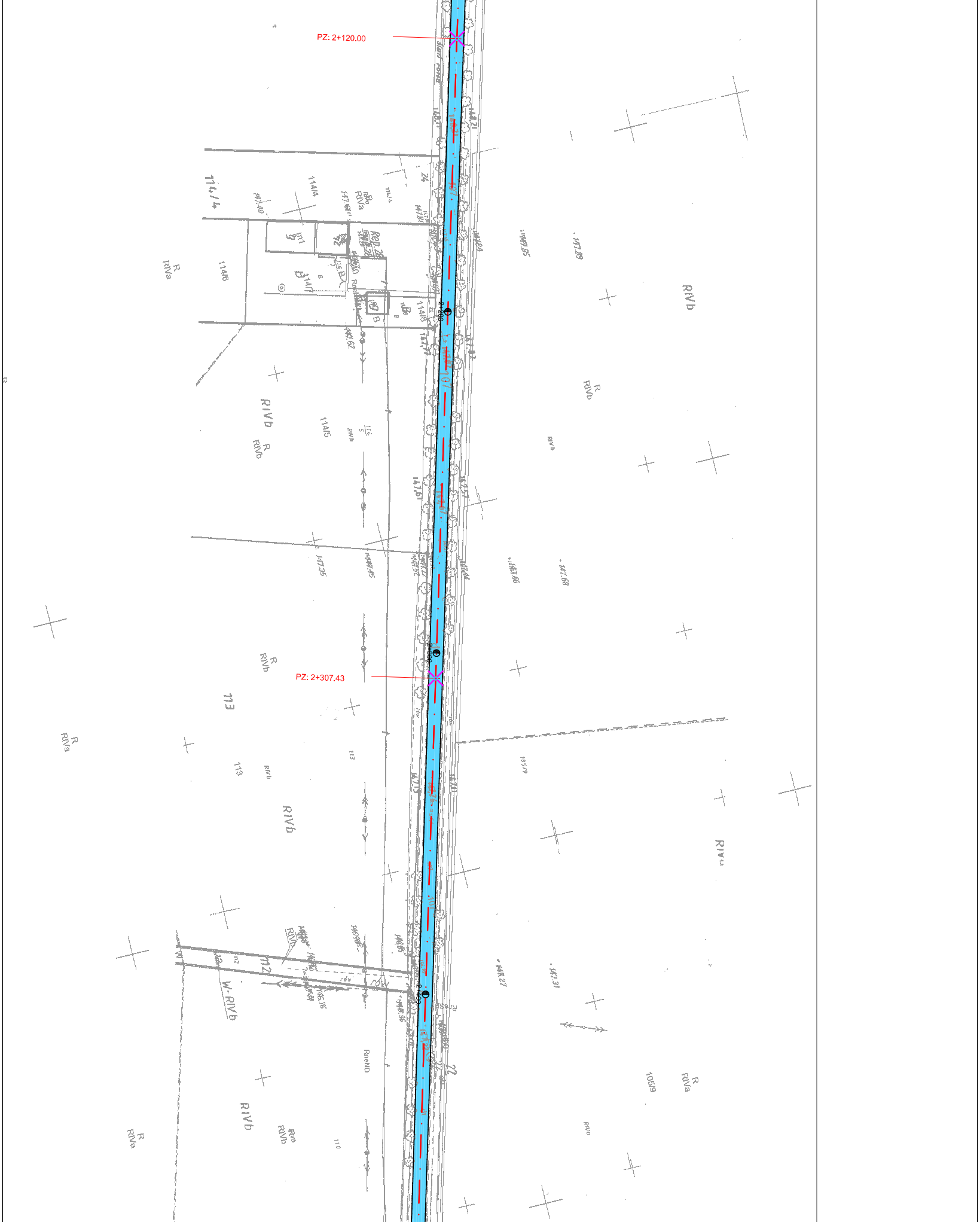
PZ: 2+120.00
2+200
2+300
PZ: 2+307.43
2+400
114/4
114/6
114/7
114/8
114/5
113
112
110
105/9
R
RIVa
RIVb
RIVc
W-RIVb
RneND
147.35
147.68
147.31
147.89

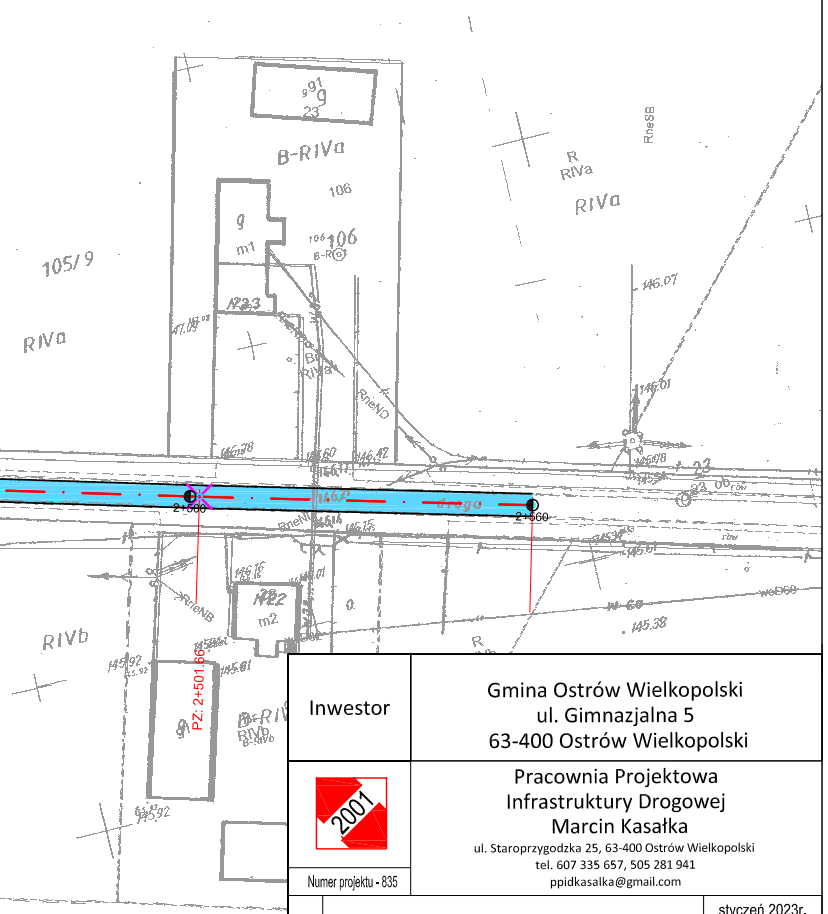
PZ: 2+501.66
2+500
2+560
B-RIVa
RIVa
RIVb
105/9
106
R
RneSB
146.07
146.01
145.38
m1
m2

Inwestor	Gmina Ostrów Wielkopolski ul. Gimnazjalna 5 63-400 Ostrów Wielkopolski
Numer projektu - 835	Pracownia Projektowa Infrastruktury Drogowej Marcin Kasałka ul. Staroprzygodzka 25, 63-400 Ostrów Wielkopolski tel. 607 335 657, 505 281 941 ppidkasalka@gmail.com
Remont drogi gminnej 791154P Górzno - Górzenko	styczeń 2023r.
PROJEKTANT	mgr inż. Marcin Kasałka WKP/0305/POOD/11