


Starosta Tatrzański
ul. Chramcówki 15
34 – 500 Zakopane

KT-I.7120.180.2024



Zakopane 23.10.2024 rok

25 PAŹ. 2024

Urząd Gminy
Bukowina Tatrzańska
Ul. Długa 144
34 – 530 Bukowina Tatrzańska

Działając na podstawie art. 10 pkt 5 ustawy z dnia 20 czerwca 1997 roku – Prawo o ruchu drogowym (tekst jednolity: Dz.U. z 2024 r., poz. 1251 z zm.) oraz przepisów Rozporządzenia Ministra Infrastruktury z dnia 23 września 2023 roku (tekst jednolity: Dz.U. z 2017 r., poz. 784 z zm.) w sprawie szczegółowych warunków zarządzania ruchem na drogach oraz wykonywania nadzoru nad tym zarządzaniem, po rozpatrzeniu wniosku z dnia 15 października 2024 roku (data wpływu do tut. Urzędu 18 październik 2024 roku) w sprawie zatwierdzenia projektu zmiany stałej organizacji ruchu na drodze publicznej gminnej nr K420043 relacji Trybsz – Czarna Góra w miejscowości Czarna Góra, polegającej na montażu oznakowania pionowego - znaków A-23 / T-29 „Stromy podjazd” „16%”, C-19 „Koniec nakazu używania łańcuchów przeciwpoślizgowych” oraz radarowych wyświetlaczy prędkości z tablicą zmiennej treści.

Zatwierdzam bez uwag przedłożony projekt organizacji ruchu.

Wzory i kolorystyka oraz umieszczenie znaków drogowych winno odpowiadać przepisom Obwieszczenia Ministra Infrastruktury z dnia 9 września 2019 r. w sprawie ogłoszenia jednolitego tekstu Rozporządzenia Ministra Infrastruktury w sprawie szczegółowych warunków technicznych dla znaków i sygnałów drogowych oraz urządzeń bezpieczeństwa ruchu drogowego i warunków ich umieszczania na drogach (Dz.U. 2019 poz. 2311).

Zgodnie z § 12 pkt. 1 Rozporządzenia Ministra Infrastruktury z dnia 23 września 2003 roku w sprawie szczegółowych warunków zarządzania ruchem na drogach oraz wykonywania nadzoru nad tym zarządzaniem (tekst jednolity: Dz.U. z 2017 r., poz. 784 z zm.) o terminie wprowadzenia oznakowania Wnioskodawca winien powiadomić Starostę Tatrzańskiego oraz Wydział Ruchu Drogowego KPP w Zakopane **z wyprzedzeniem 7 dni.**

Ważność zatwierdzenia 31 grudzień 2025 roku.

z up. STAROSTY
p.o. NACZELNIK
WYDZIAŁU KOMUNIKACJI
inż. Marcin Szoltys

Otrzymują:

1. Adresat,
2. Komenda Powiatowa Policji w Zakopanem,
(przesłano pocztą elektroniczną)
3. a/a.

KT-1. 74 10. 180. 1024

AKTUALIZACJA STAŁEJ ORGANIZACJI RUCHU

Branża Drogowa

Zadanie:

Projekt stałej zmiany organizacji ruchu na drodze gminnej K420043 – Trybsz - Czarna Góra w miejscowości Czarna Góra

Inwestor:

GMINA BUKOWINA TATRZAŃSKA
ul. Długa 144
34-530 Bukowina Tatrzańska



Lokalizacja:

Droga gminna:
K420043 – Trybsz - Czarna Góra
m. Czarna Góra
woj. Małopolskie

STAROSTA TATRZAŃSKI
ul. Chramcówki 15
34-500 ZAKOPANE

Projektant:

mgr inż. Krzysztof Murzyniak

PROJEKT ZATWIERDZONO
w dniu 23 -10- 2024

Październik 2024

Zawartość opracowania

I. Część opisowa

II. Część rysunkowa

1. Mapa orientacyjna 1:10000

2.1-2.4 Plan sytuacyjny stałej organizacji ruchu 1:500

STAROSTA TATRZAŃSKI
ul. Chramcówki 15
34-500 ZAKOPANE

PROJEKT ZATWIERDZONO
w dniu 23-10-2024

OPIS TECHNICZNY

Projekt stałej zmiany organizacji ruchu na drodze gminnej K420043 – Trybsz – Czarna Góra w miejscowości Czarna Góra

1. Przedmiot opracowania:

Opracowanie zawiera aktualizację istniejącej stałej organizacji ruchu dla drogi gminnej K420043 Trybsz – Czarna Góra w miejscowości Czarna Góra.

Organizacja ruchu polega na wprowadzeniu stałych zmian w oznakowaniu pionowym, celem poprawy bezpieczeństwa użytkowników drogi oraz mieszkańców - aktualizacja do istniejącej wprowadzonej organizacji ruchu.

STAROSTA TATRZAŃSKI
ul. Chramcówki 15
34-500 ZAKOPANE

PROJEKT ZATWIERDZONO
w dniu 23-10-2024

2. Podstawa opracowania:

- Rozporządzenie Ministra Infrastruktury z dnia 23.09.2003r. z późniejszymi zmianami „w sprawie szczegółowych warunków zarządzania ruchem na drogach oraz wykonywania nadzoru nad tym zarządzaniem (Dz.U. 2017 poz. 784)”;
- Rozporządzenie Ministrów Infrastruktury oraz Spraw Wewnętrznych Administracji z dnia 31 lipca 2002 roku z późniejszymi zmianami „w sprawie znaków i sygnałów drogowych (Dz.U. 2019 poz. 2310)
- Rozporządzenie Ministra Infrastruktury z dnia 3 lipca 2003r. z późniejszymi zmianami „w sprawie szczegółowych warunków technicznych dla znaków i sygnałów drogowych oraz urządzeń bezpieczeństwa ruchu drogowego i warunki ich umieszczania ich na drogach." Dz.U. 2019 poz. 2311
- Plan sytuacyjny
- Wizja lokalna w terenie

3. Stan istniejący:

Odcinek drogi gminnej K420043 Trybsz Czarna Góra objęty opracowaniem wprowadzenia stałej organizacji ruchu w postaci oznakowania pionowego charakteryzuje się przekrojem jednojezdniowym, dwupasowym o szerokości jezdni od 5.00 – 6.00m. Posiada prawostronne oraz lewostronne pobocze o szerokości 0.5 – 0.75m. Jezdnia o nawierzchni asfaltowej.

Odcinek drogi znajduje się w obszarze zabudowanym – mieszkalnym. Natężenie ruchu pieszych i rowerzystów – średnie. Istniejące oznakowanie pionowe uwzględniono na załączniku graficznym.

4. Zakres opracowania:

Opracowanie zawiera zmianę w stałej organizacji ruchu na odcinku drogi gminnej K420043 Trybsz – Czarna Góra polegającej na aktualizacji istniejącej organizacji ruchu w postaci wprowadzenia oznakowania pionowego celem poprawy bezpieczeństwa osób poruszających się drogą gminną oraz mieszkańców.

Projektowane zmiany w stałej organizacji ruchu polegające na wprowadzeniu następującego oznakowania pionowego:

- **A-23 / T-9** - „stromy podjazd” – 1szt. oraz Tabliczka informacyjna z dopiskiem - „16%” -1.szt – oznakowanie mocowane na jednym słupku.
- **C-19** – „koniec nakazu używania łańcuchów” – 1szt.
- **Radar prędkości z tablicą zmiennej treści** – 2szt. obustronnie w okolicy Szkoły Podstawowej

STAROSTA TATRZAŃSKI
ul. Chramcówki 15
34-500 ZAKOPANE

PROJEKT ZATWIERDZONO
w dniu 23-10-2024

UWAGA: Oznakowanie przeznaczone do likwidacji należy przekazać w stanie nie naruszonym inwestorowi.

Projektowane oznakowanie pionowe oraz pozostałe szczegóły przedstawiono na załączonym planie sytuacyjnym.

5. Terminy:

Planowany termin wprowadzenia stałej zmiany organizacji ruchu nastąpi do końca 2025 roku po uzyskaniu niezbędnych uzgodnień i zezwoleń.

6. Znaki drogowe:

Oznakowanie należy wykonać zgodnie z Załącznikami 1-4 do Rozporządzenia Ministra Infrastruktury z dnia 3 lipca 2003 „w sprawie szczegółowych warunków technicznych dla znaków i sygnałów drogowych oraz urządzeń bezpieczeństwa ruchu drogowego i warunków ich umieszczania na drogach” (Dz.U. z 2019r. poz. 2311 z późn. zmianami)

7. Umieszczenie znaków:

Lokalizację projektowanego i istniejącego oznakowania drogowego przedstawiono na załączonych planach sytuacyjnych.

UWAGA: Oznakowanie przeznaczone do likwidacji należy przekazać w stanie nie naruszonym inwestorowi

Opracował:

mgr inż. Krzysztof Murzyniak

STAROSTA TATRZAŃSKI
ul. Chramcówki 15
34-500 ZAKOPANE

PROJEKT ZATWIERDZONO
w dniu 23 -10- 2024

OŚWIADCZENIE

Oświadczam że projekt stałej organizacji ruchu pn.: „*Projekt stałej zmiany organizacji ruchu na drodze gminnej K420043 – Trybsz - Czarna Góra w miejscowości Czarna Góra*” został wykonany zgodnie z obowiązującymi przepisami, a w szczególności z załącznikiem nr 1 do rozporządzenia Ministra Infrastruktury z dnia 3 lipca 2003r w sprawie szczegółowych warunków technicznych dla znaków i sygnałów drogowych oraz urządzeń bezpieczeństwa ruchu drogowego i warunków ich umieszczania na drodze /Dz.U. 2019 poz. 2311 /.

.....


Data i podpis projektanta

STAROSTA TATRZAŃSKI

ul. Chramcówki 15

34-500 ZAKOPANE

PROJEKT ZATWIERDZONO

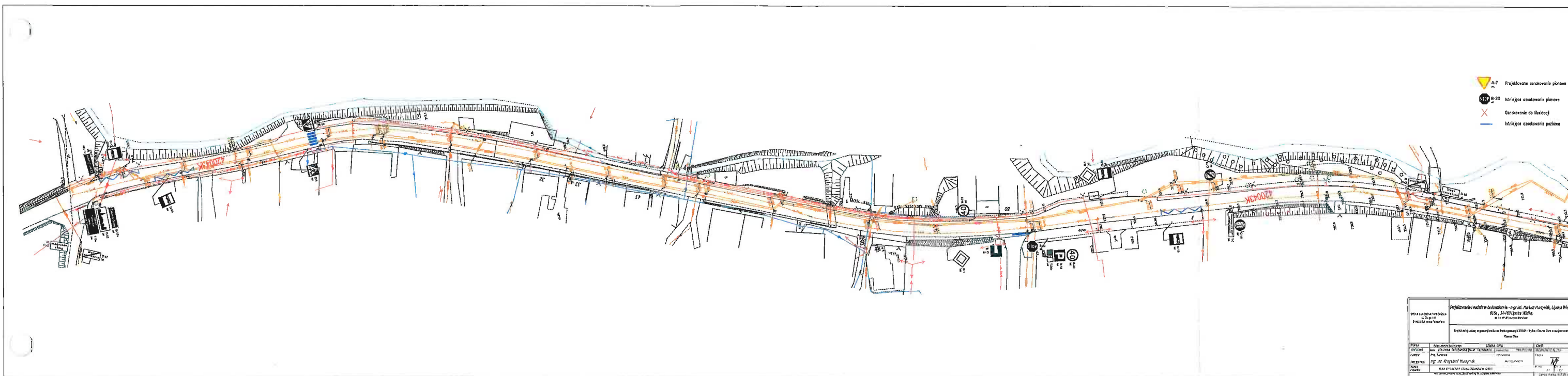
w dniu 23 -10- 2024



STAROSTA TATRZAŃSKI
ul. Chramcówki 15
34-500 ZAKOPANE

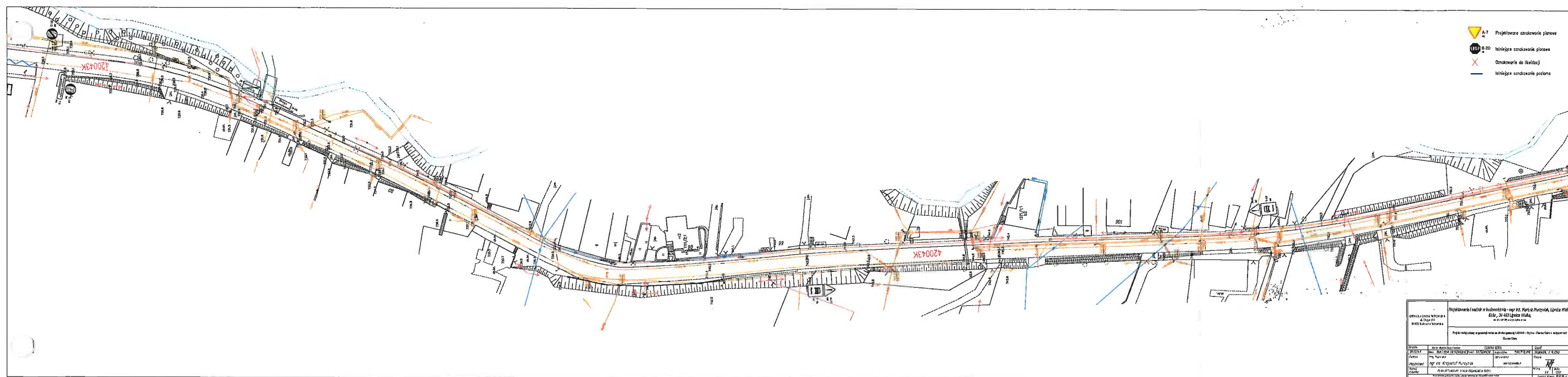
PROJEKT ZATWIERDZONO
w dniu 23 -10- 2024

GMINA BUKOWINA TATRZAŃSKA ul. Długa 144 34-530 Bukowina Tatrzańska		Projektowanie i nadzór w budownictwie - mgr inż. Mariusz Murzyński, Lipnica Wielka 616a, 34-483 Lipnica Wielka, tel. 601 480 350, murzyniek@gmail.com	
		Projekt stałej zmiany organizacji ruchu na drodze gminnej K420043 – Trybsz - Czarna Góra w miejscowości Czarna Góra	
Branża:	Adres obiektu budowlanego: CZARNA GÓRA		Część:
DROGOWA	Gmina: BUKOWINA TATRZAŃSKA	Powiat: TATRZAŃSKI	Województwo: MAŁOPOLSKIE
Funkcja:	Imię, Nazwisko:		Uprawnienia:
PROJEKTANT:	mgr inż. Krzysztof Murzyński		MAP/0023/PWB0/19
Nazwa rysunku:	MAPA ORIENTACYJNA		Nr rys. 1 Skala: 1:10000
Prawa autorskie zastrzeżone, łącznie z prawem reprodukcji lub udostępniania osobom trzecim			Lipnica Wielka, 10.2024 r.



STAROSTA TATRZAŃSKI
ul. Chramcówki 15
34-500 ZAKOPANE

PROJEKT ZATWIERDZONO
w dniu 23 -10- 2024



STAROSTA TATRZAŃSKI
ul. Chramcówki 15
34-500 ZAKOPANE

PROJEKT ZATWIERDZONO
w dniu 23-10-2024

