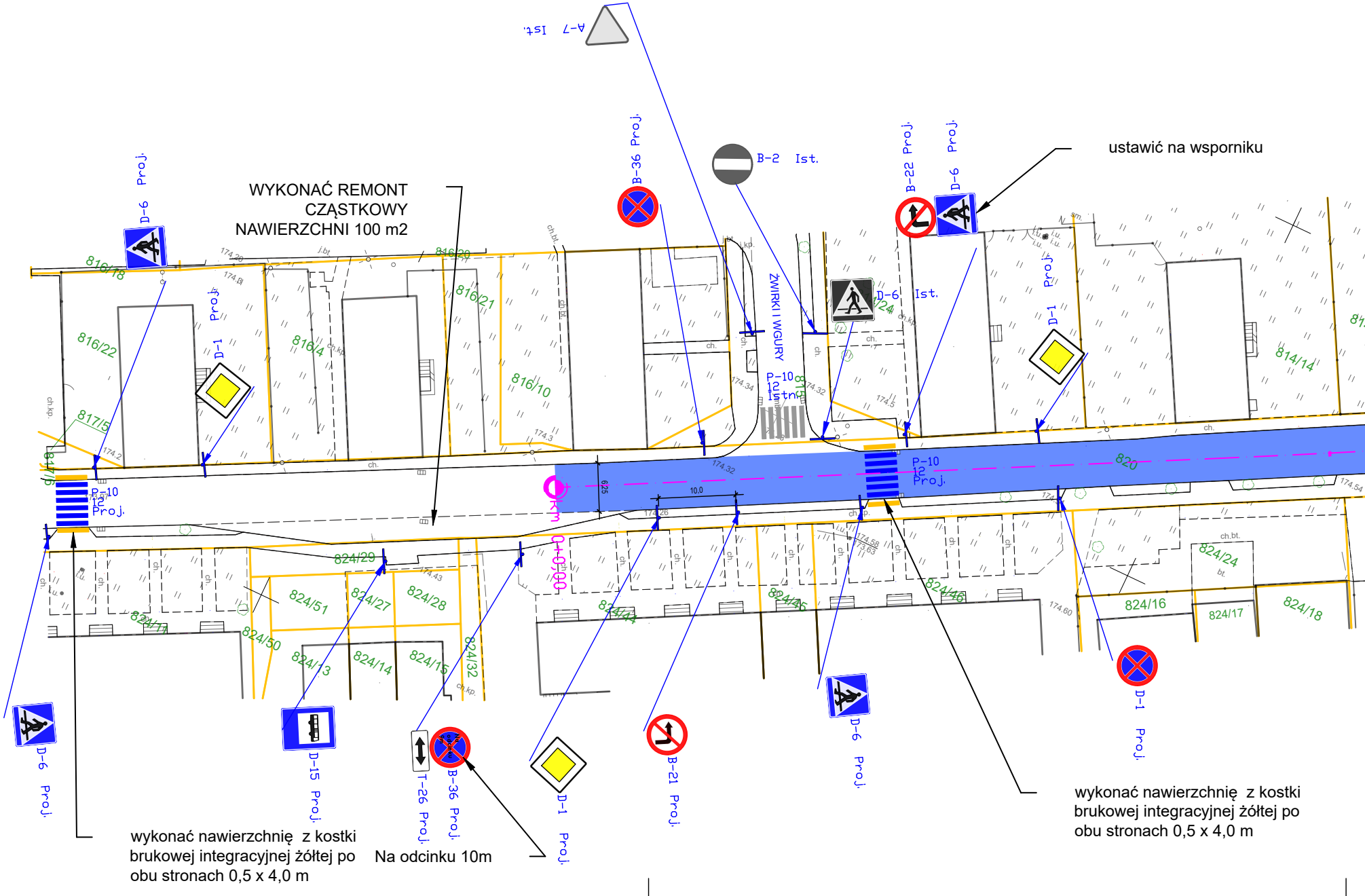

WYKONAĆ REMONT CZĄSTKOWY NAWIERZCHNI 100 m2

ustawić na wsporniku

wykonać nawierzchnię z kostki brukowej integracyjnej żółtej po obu stronach 0,5 x 4,0 m

Na odcinku 10m

wykonać nawierzchnię z kostki brukowej integracyjnej żółtej po obu stronach 0,5 x 4,0 m

A-7 Ist.
B-2 Ist.
B-36 Proj.
B-22 Proj.
D-6 Proj.
D-6 Ist.
D-1 Proj.
P-10 Istn.
P-10 Proj.
ŻWIRKI I WIGURY
D-15 Proj.
T-26 Proj.
B-21 Proj.
km 0+0,000
10,0
6,25
816/18
816/22
817/5
816/4
816/20
816/21
816/10
814/14
820
824/29
824/51
824/27
824/28
824/50
824/13
824/14
824/15
824/32
824/44
824/45
824/46
824/24
824/16
824/17
824/18
ch.
ch.kp.
ch.bt.
174.2
174.3
174.32
174.34
174.5
174.58
174.60

Na znaku

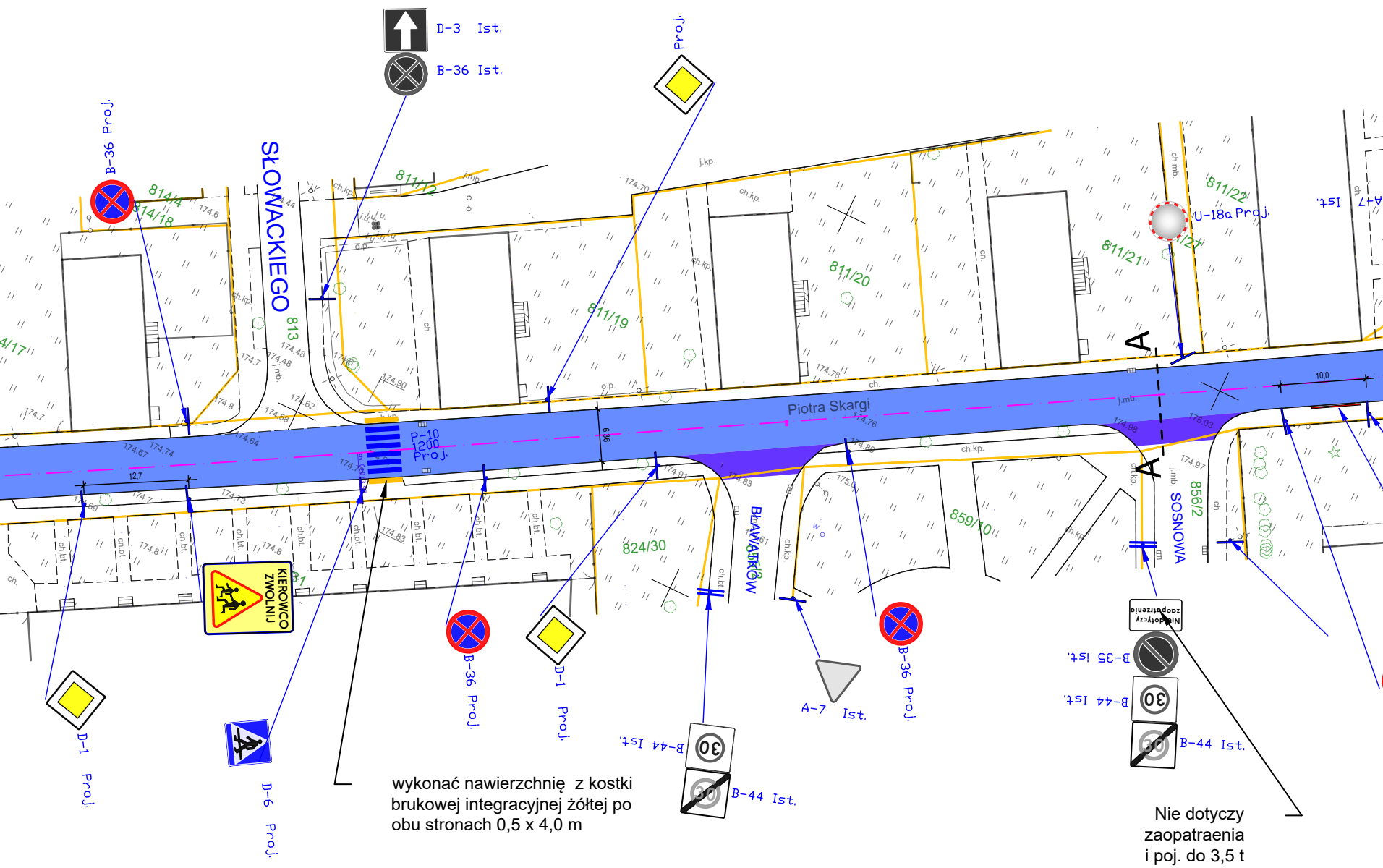
D-3 Ist.
B-36 Ist.
Proj.
B-36 Proj.
SŁOWACKIEGO
813
814/4
814/18
811/12
811/19
811/20
811/21
811/22
U-18a Proj.
A-7 Ist.
Ist.
Piotra Skargi
P-10
1200
Proj.
12,7
6,36
10,0
A
A
BŁAWATKÓW
SOSNOWA
824/30
859/10
856/2
KIEROWCO ZWOLNIJ
D-1 Proj.
D-6 Proj.
B-36 Proj.
D-1 Proj.
B-44 Ist.
B-44 Ist.
A-7 Ist.
B-36 Proj.
Nie dotyczy zaopatrzenia
B-35 Ist.
B-44 Ist.
B-44 Ist.

wykonać nawierzchnię z kostki brukowej integracyjnej żółtej po obu stronach 0,5 x 4,0 m

Nie dotyczy
zaopatraenia
i poj. do 3,5 t

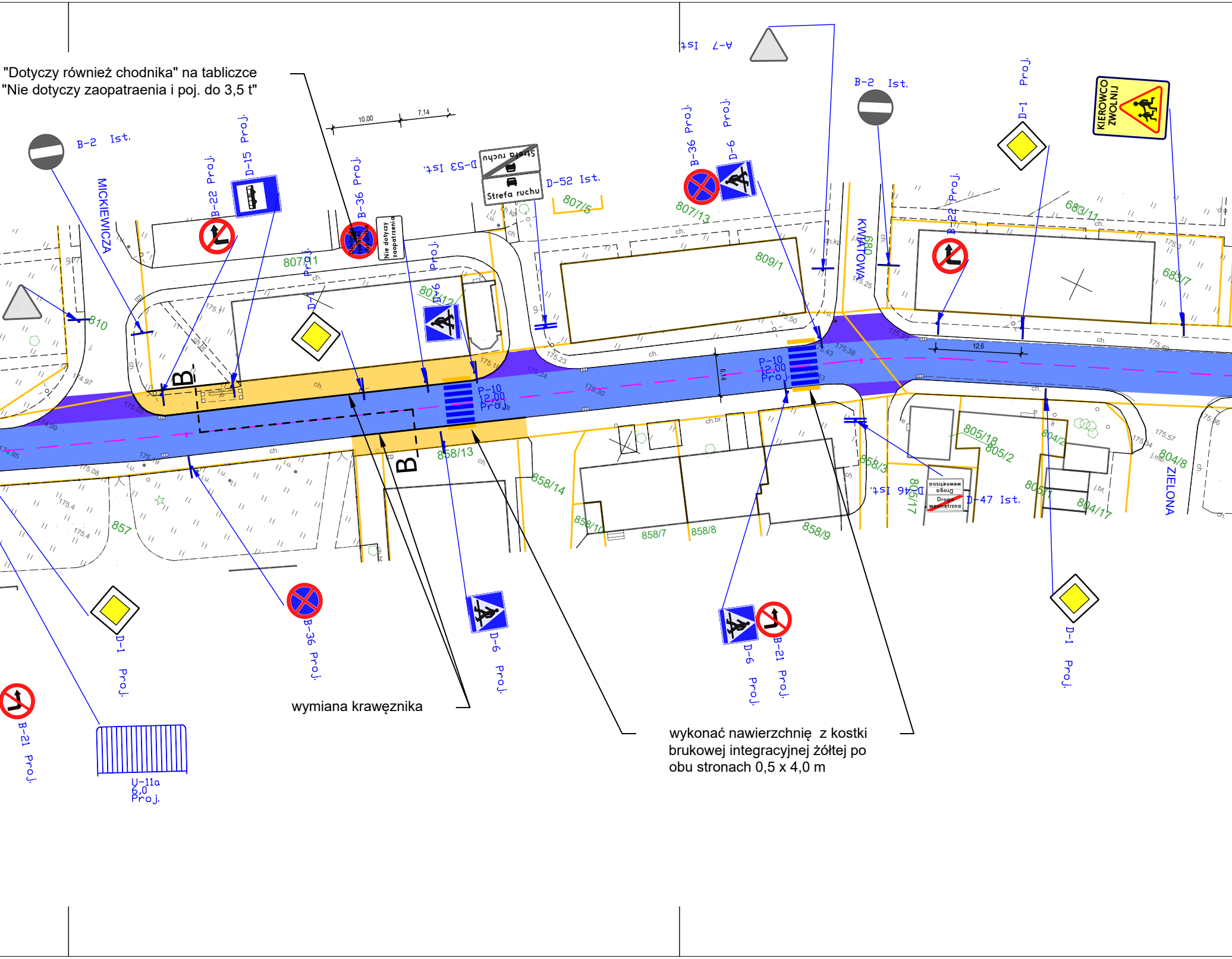

"Dotyczy również chodnika" na tabliczce
"Nie dotyczy zaopatraenia i poj. do 3,5 t"

wymiana krawężnika

wykonać nawierzchnię z kostki
brukowej integracyjnej żółtej po
obu stronach 0,5 x 4,0 m

A-7 Ist.
B-2 Ist.
B-2 Ist.
D-1 Proj.
KIEROWCO ZWOLNIJ
B-22 Proj.
D-15 Proj.
B-36 Proj.
Nie dotyczy zaopatrzenia
D-53 Ist.
Strefa ruchu
Strefa ruchu
D-52 Ist.
B-36 Proj.
D-6 Proj.
B-22 Proj.
MICKIEWICZA
KWIATOWA
ZIELONA
807/1
807/5
807/13
809/1
683/11
683/7
807/12
810
857
858/13
858/14
858/10
858/7
858/8
858/9
858/3
805/18
805/2
805/17
805/1
804/2
804/8
804/17
D-1
D-6
P-10 12,00 Proj.
P-10 12,00 Proj.
10,00
7,14
12,6
6,14
B
B
D-46 Ist.
Droga wewnętrzna
Droga wewnętrzna
D-47 Ist.
D-1 Proj.
B-36 Proj.
D-6 Proj.
D-6 Proj.
B-21 Proj.
D-1 Proj.
B-21 Proj.
U-11a 6,0 Proj.

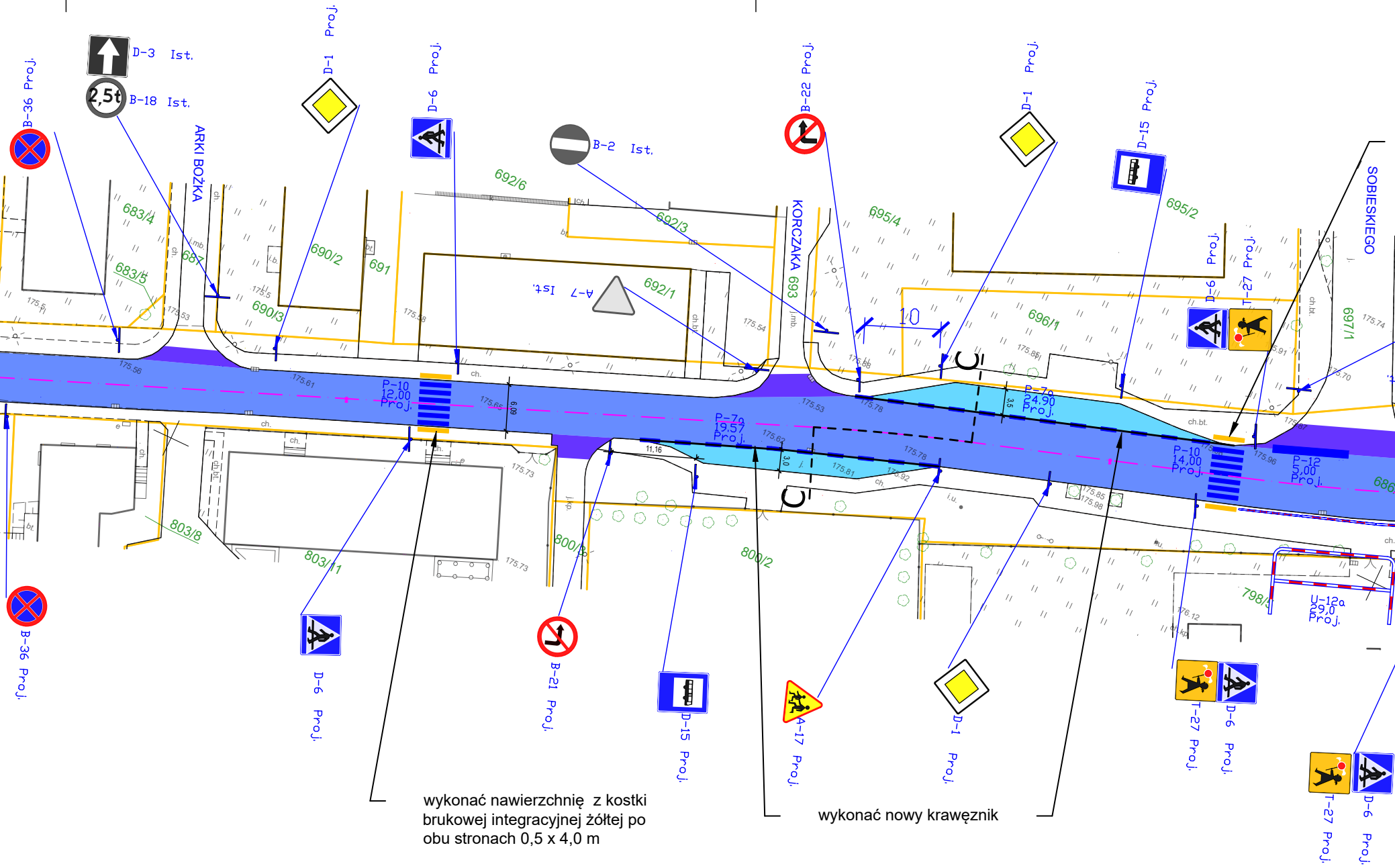

B-36 Proj.
D-3 Ist.
B-18 Ist.
2,5t
D-1 Proj.
D-6 Proj.
B-2 Ist.
B-22 Proj.
D-1 Proj.
D-15 Proj.
ARKI BOŻKA
KORCZAKA
SOBIESKIEGO
683/4
683/5
687
690/2
690/3
691
692/6
692/3
692/1
A-7 Ist.
693
695/4
695/2
696/1
697/1
D-6 Proj.
T-27 Proj.
10
P-10 12,00 Proj.
P-7a 19,57 Proj.
P-7a 24,90 Proj.
P-10 14,00 Proj.
P-12 5,00 Proj.
686
803/8
803/11
800/3
800/2
798/3
U-12a 29,0 Proj.
B-36 Proj.
D-6 Proj.
B-21 Proj.
D-15 Proj.
A-17 Proj.
D-1 Proj.
T-27 Proj.
D-6 Proj.
T-27 Proj.
D-6 Proj.

wykonać nawierzchnię z kostki brukowej integracyjnej żółtej po obu stronach 0,5 x 4,0 m

wykonać nowy krawężnik

wykonać nawierzchnię z kostki brukowej integracyjnej żółtej po obu stronach 0,5 x 4,0 m

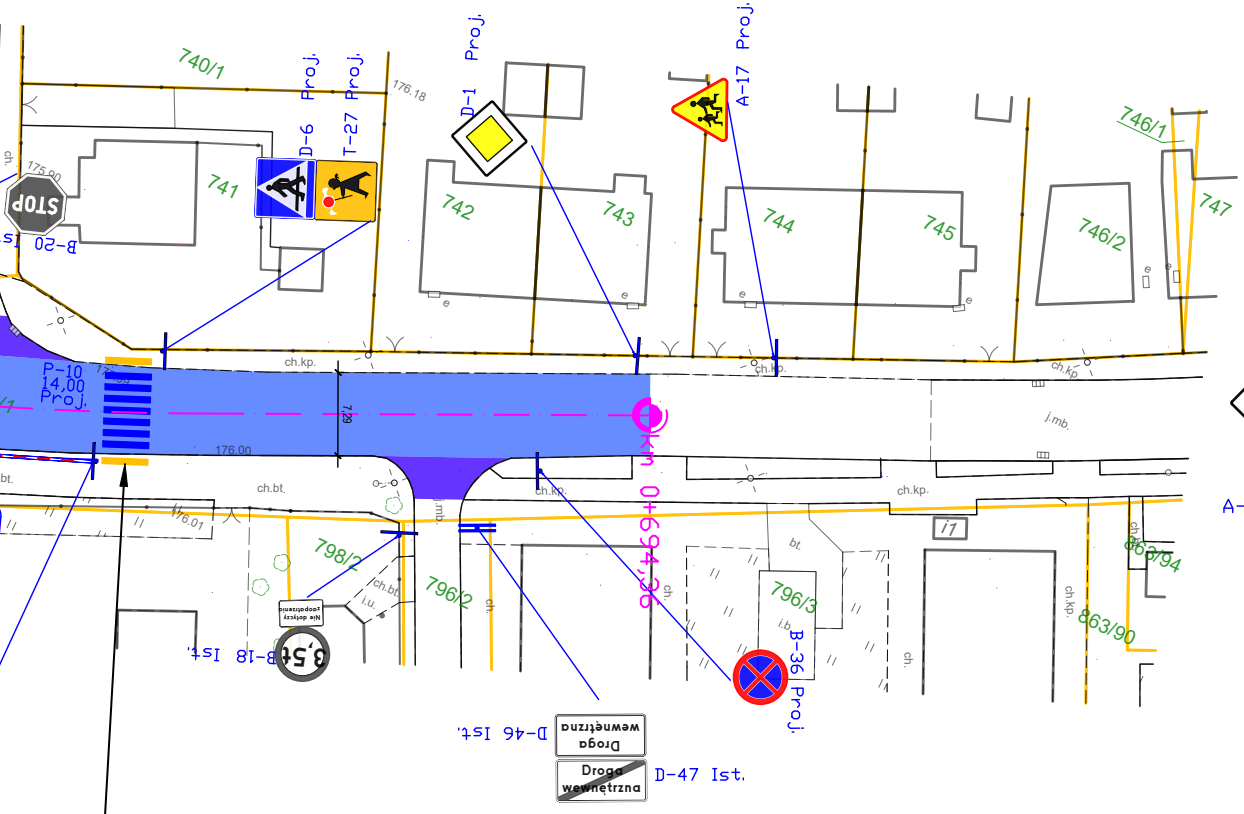
740/1
741
742
743
744
745
746/1
746/2
747
D-6 Proj.
T-27 Proj.
D-1 Proj.
A-17 Proj.
STOP
B-20 Ist.
P-10 14,00 Proj.
ch.kp.
176.18
175.90
176.00
176.01
7,29
ch.bt.
j.mb.
km 0+694,36
798/2
796/2
796/3
863/94
863/90
B-18 Ist.
3,5t
Nie dotyczy zaopatrzenia
B-36 Proj.
D-46 Ist.
Droga wewnętrzna
D-47 Ist.
A-7

wykonać nawierzchnię z kostki brukowej integracyjnej żółtej po obu stronach 0,5 x 4,0 m

LEGENDA:

🟨 nawierzchnia chodnika do remontu

🟧 nawierzchnia zjazdu z betonowej kostki brukowej do remontu

🟪 nawierzchnia zjazdu/skrzyżowania z naw. bit do remontu

🟦 nawierzchnia jezdni bit. do remontu

🟦 nawierzchnia zatk autobusowych do remontu

P-10 12,00 Proj. — projektowane oznakowanie poziome

P-10 12 Istn. — istniejące oznakowanie poziome

D-1 Proj. — projektowane oznakowanie pionowe

A-7 Ist. — istniejące oznakowanie pionowe

UWAGA: Przy przejściach dla pieszych należy: wymienić krawężniki na nowe (na długości 6 m), należy je ustawić ponad nawierzchnią jezdni od 0 do 2 cm ,
wykonać remont chodnika na całej szerokości,
wykonać pasy z kostki integracyjnej o wym 0,5 x 4 m koloru żółtego.

INWESTOR:	Starostwo Powiatowe w Kędzierzynie-Koźlu 47-220 Kędzierzyn Koźle ul. Plac Wolności 13		
OBIEKT:	Projekt remontu drogi powiatowej nr 2066 O ul. Piotra Skargi w Kędzierzynie-Koźlu działi gruntu nr 820, 696/1, 855/2, 856/2, 810, 686/1		
JEDNOSTKA PROJEKTOWA	Joanna Mazurkiewicz Nadzory i Projektowanie w Budownictwie ul. Wyspiańskiego 30 H, 47-206 Kędzierzyn-Koźle tel. 603 113 292, marmazu@o2.pl		
PROJEK ORGANIZACJI RUCHU			
BRANŻA:	Drogowa	TOM _ część _	
PROJEKTANT	mgr inż. Marek Mazurkiewicz		PODPIS:
WYKONAŁ			
TEMAT RYSUNKU:	Pan zagospodarowania terenu		
DATA: sierpień 2022	SKALA: 1:500	REWIZJA: _	NR RYS.: 02
NR STR. PROJ.:			