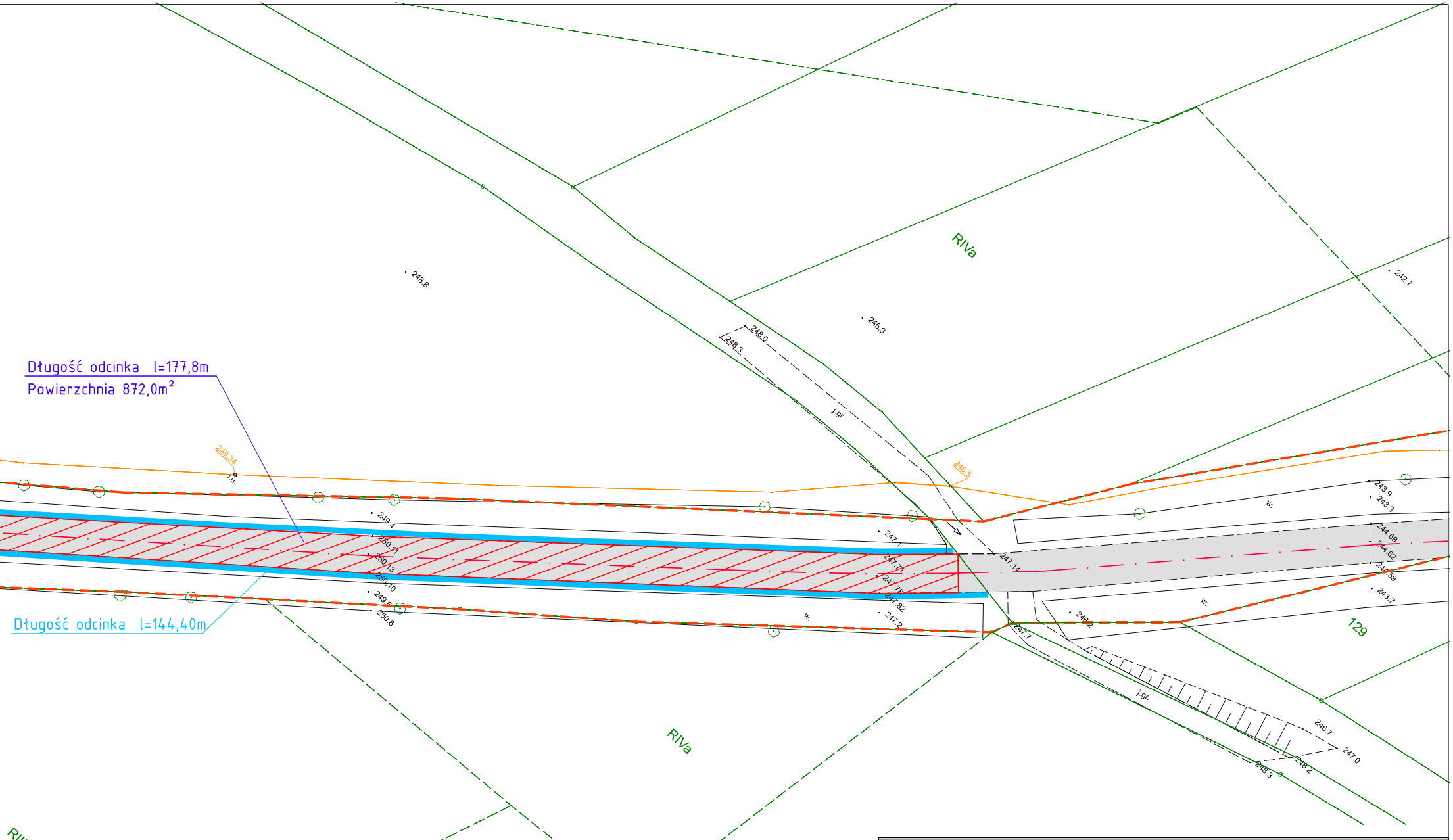
Długość odcinka l=177,8m
Powierzchnia 872,0m²
Długość odcinka l=144,40m
RIVa
RIVa
129
RIIIb
RIIIa
248.8
246.9
242.7
248.0
248.3
j.gr.
j.gr.
246.5
249.34
t.u.
249.4
250.11
250.13
250.10
249.6
250.6
247.1
247.71
247.78
247.82
247.2
247.14
247.7
246.2
243.9
243.3
244.68
244.62
244.59
243.7
246.7
247.0
248.2
248.3
w.
w.
w.

LEGENDA:

- 🟥 LINIE ROZGRANICZAJĄCE PAS DROGOWY DROGI POWIATOWEJ NR 1227O
- ▨ DROGA POWIATOWA NR 1227O
- ▨ ODCINEK DROGI OBJĘTY REMONTEM NAWIERZCHNI WARSTWA ŚCIERALNA-BETON ASFALTOWY AC11s gr. 4cm
- 🟦 POBOCZE GRUNTOWE O SZEROKOŚCI 0,75m UTWARDZONE DESTRUKTEM ASFALTOWYM

ADP s.c.	PRZEDSIĘBIORSTWO OBSŁUGI BUDOWNICTWA 48-100 Głubczyce, ul.Kościuszki 3a, tel.(77)4852960 NIP 748-10-01-323
NAZWA OBIEKTU BUDOWLANEGO	REMONT ODCINKA DROGI POWIATOWEJ NR 12270 NA ODCINKU KIETRZ-TŁUSTOMOSTY
ADRES OBIEKTU BUDOWLANEGO	ID: 160201_5.0011.AR_1.526, 525; 160201_5.0011.AR_6.1572; 160201_5.0011.AR_5.32; OBRĘB 0011 TŁUSTOMOSTY JEDNOSTKA EWIDENCYJNA: BABORÓW-OBSZAR WIEJSKI ID: 160204_4.0013.AR_12.1000 OBRĘB 0013 KIETRZ JEDNOSTKA EWIDENCYJNA: KIETRZ-MIASTO,
INWESTOR	POWIAT GŁUBCZYCKI, ul. Kochanowskiego 15, 48-100 Głubczyce
TYTUŁ RYSUNKU	MAPA SYTUACYJNA-1
skala	1:500
rys. nr	1

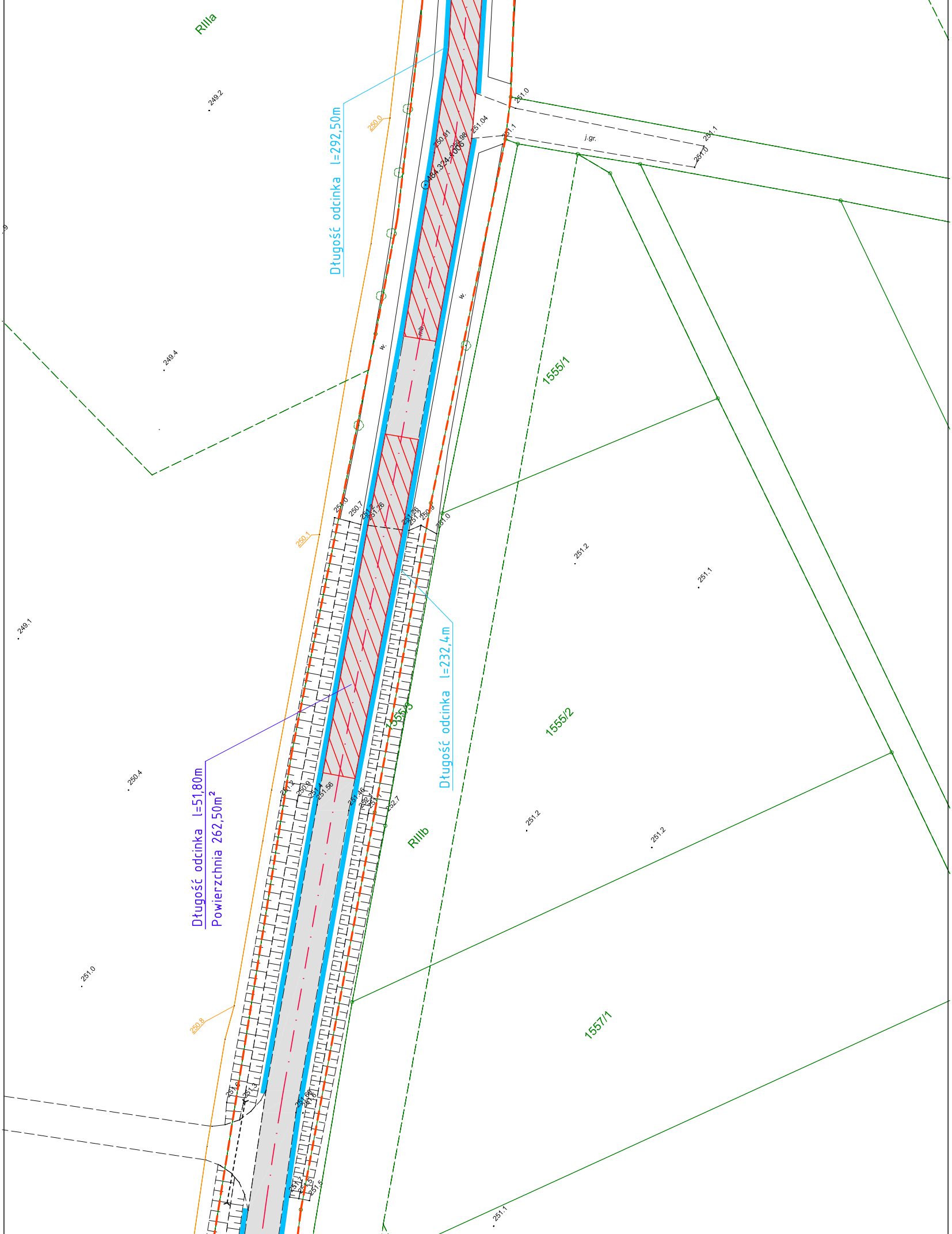
RIIIa
249.2
250.0
Długość odcinka l=292,50m
251.0
251.04
251.1
j.gr.
251.1
251.0
250.91
484.324
w.
mb
249.4
w.
1555/1
251.0
250.7
251.26
251.0
250.1
251.2
251.1
249.1
Długość odcinka l=232,4m
1555/3
1555/2
250.4
Długość odcinka l=51,80m
Powierzchnia 262,50m²
251.56
251.46
252.7
RIIIb
251.2
251.2
251.0
250.8
1557/1
251.5
251.1

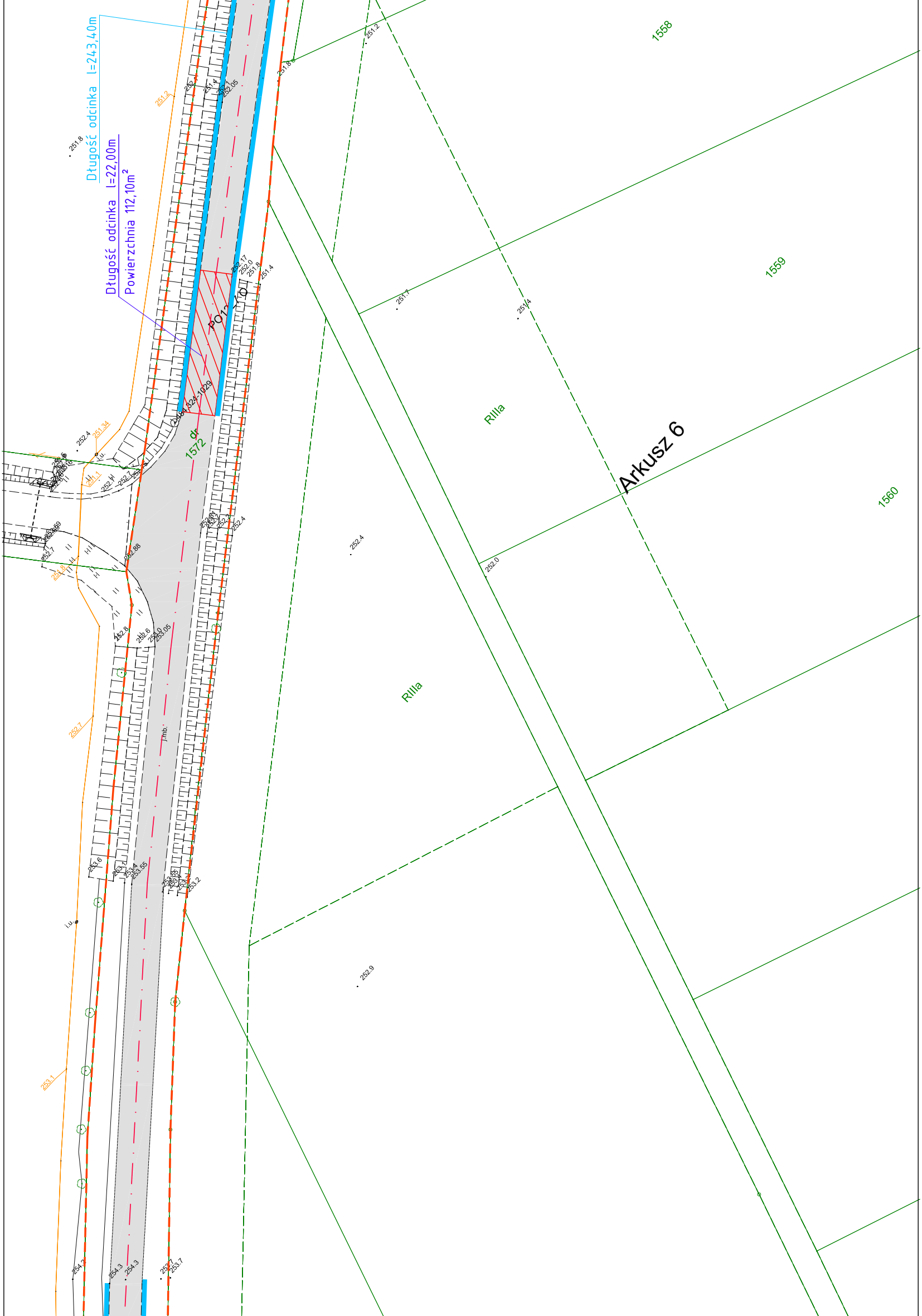
Długość odcinka l=243,40m
Długość odcinka l=22,00m
Powierzchnia 112,10m^2
PO12/10
484.324-1029
dr
1572
1558
1559
1560
RIIIa
RIIIa
Arkusz 6
251.2
251.8
251.2
251.8
252.4
251.4
252.1
252.05
252.17
252.0
251.8
251.4
251.7
251.4
251.34
252.4
252.4
252.0
252.88
252.9
253.6
253.4
253.55
253.2
254.3
254.3
254.2
253.7
252.7
253.1
252.8
253.05
j.mb.
i.u.
i.u.

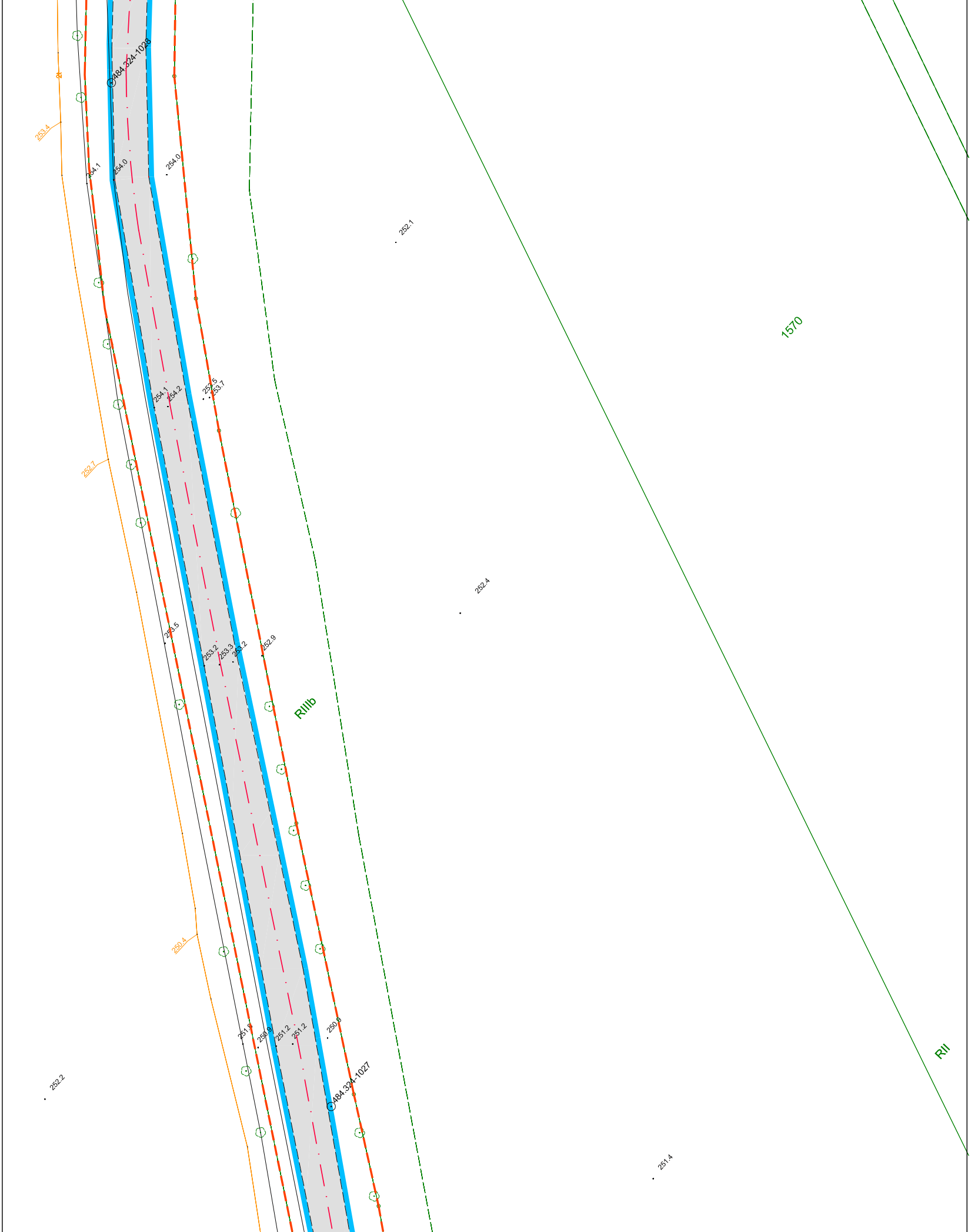
484.324-1028
253.4
254.1
254.0
254.0
252.1
1570
254.1
254.2
253.5
253.7
252.7
252.4
253.5
253.2
253.3
253.2
252.9
RIIIb
250.4
251.8
250.9
251.2
251.2
250.8
484.324-1027
252.2
RII
251.4

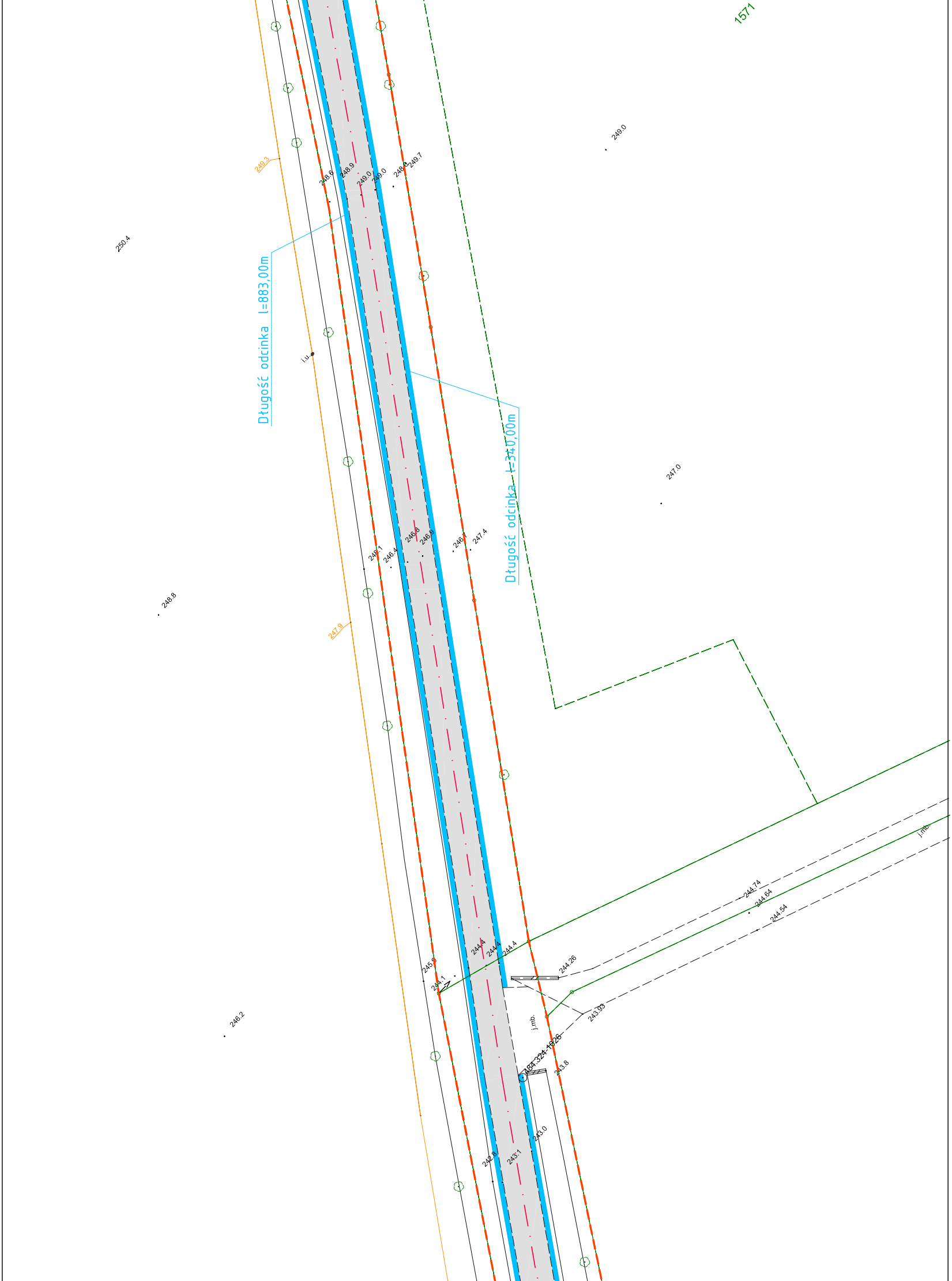
1571
249.0
249.3
248.6
248.9
249.0
249.0
248.8
249.7
250.4
Długość odcinka l=883,00m
i.u.
Długość odcinka l=340,00m
247.0
248.1
246.4
246.8
246.9
246.7
247.4
248.8
247.9
j.mb.
244.74
244.64
244.54
244.4
244.4
244.4
244.26
245.9
244.1
243.93
j.mb.
484.324-1026
243.8
246.2
243.0
242.8
243.1

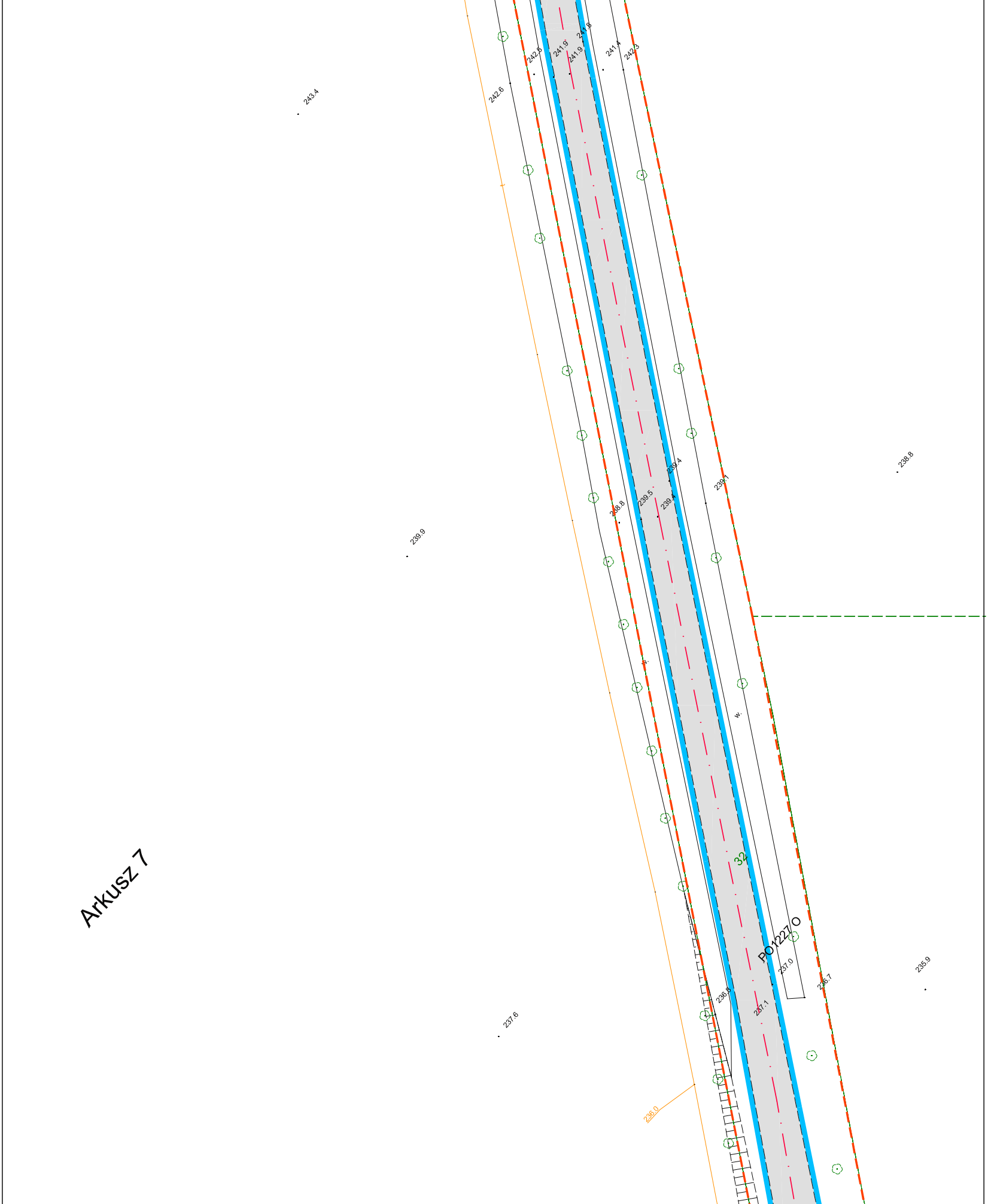
243.4
242.6
242.5
241.9
241.9
241.8
241.4
242.3
238.8
239.4
239.1
239.5
239.4
238.8
239.9
w.
w.
32
Arkusz 7
PO1227O
237.0
236.7
235.9
236.8
237.1
237.6
236.0

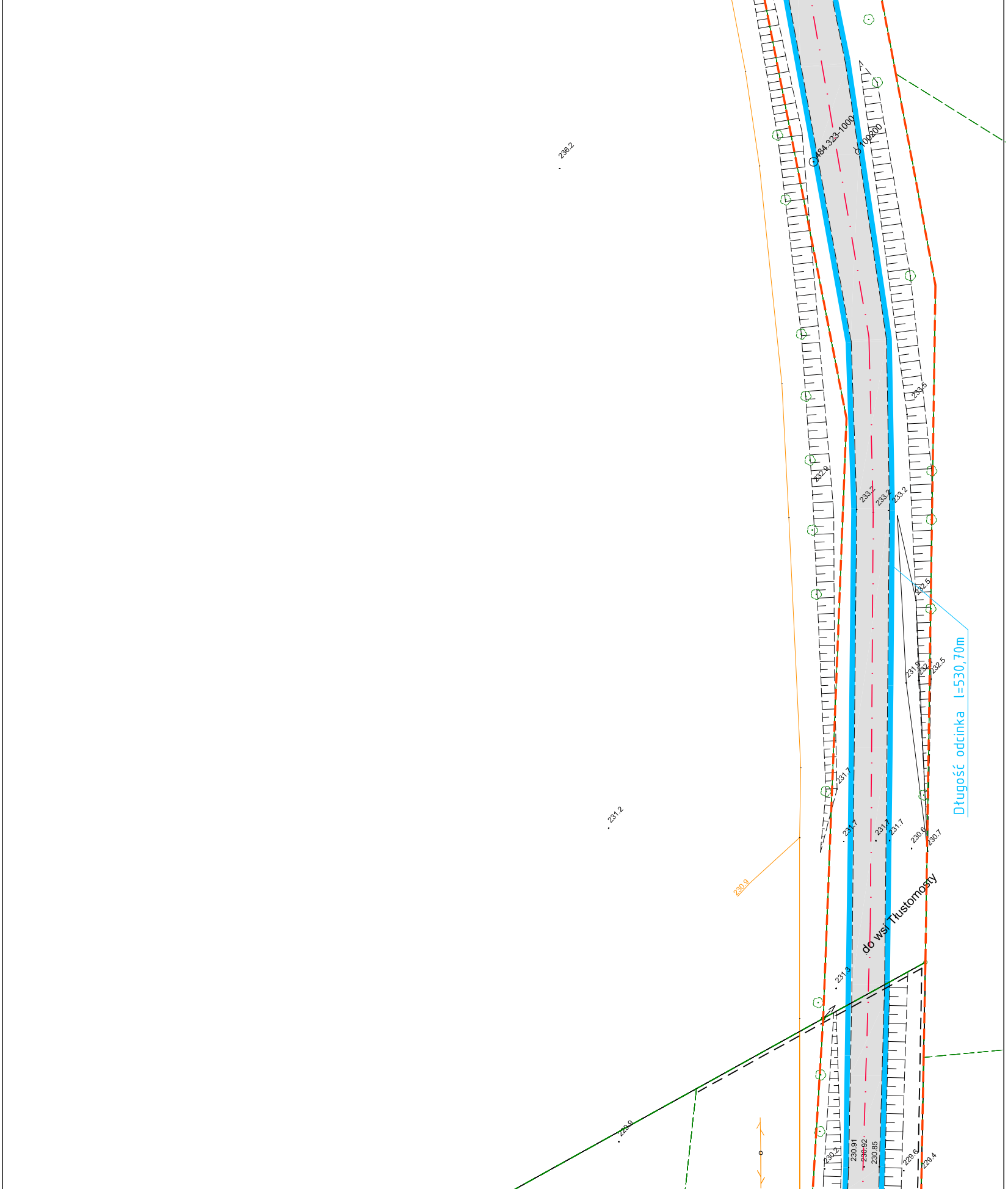
236.2
484.323-1000
100200
233.6
232.9
233.2
233.2
233.2
232.5
231.9
232.1
232.5
Długość odcinka l=530,70m
231.7
231.2
231.7
231.7
231.7
230.6
230.7
230.9
do wsi Tłustomosty
231.3
229.9
230.2
230.91
230.92
230.85
229.6
229.4

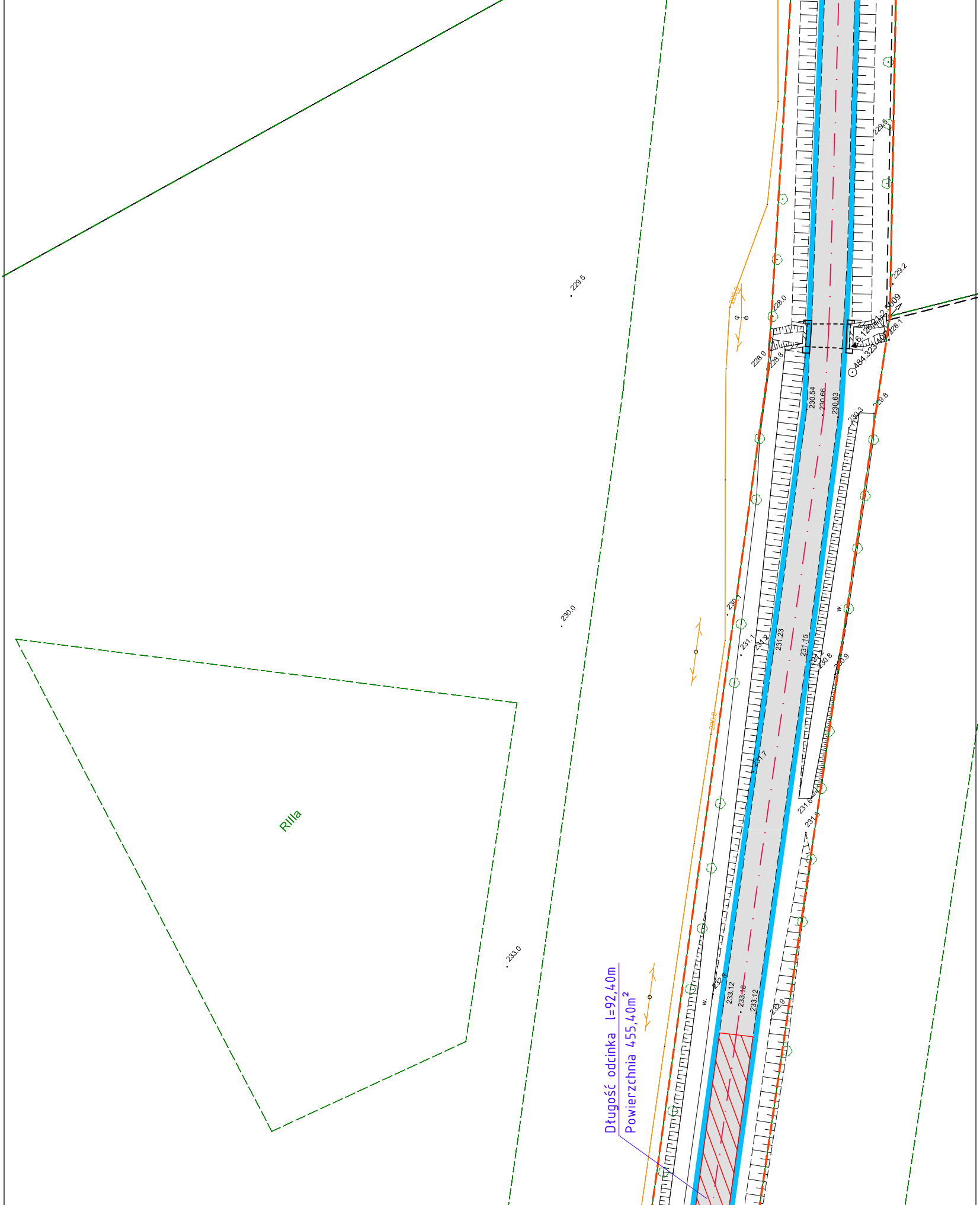
229.5
229.2
229.0
228.0
228.9
228.8
228.1
484.323
230.54
230.66
230.63
230.3
229.8
230.0
230.1
231.1
231.23
231.15
230.8
230.9
w.
230.9
231.7
231.6
231.8
RIIIa
233.0
232.8
233.12
233.16
233.12
232.9
w.
Długość odcinka l=92,40m
Powierzchnia 455,40m²

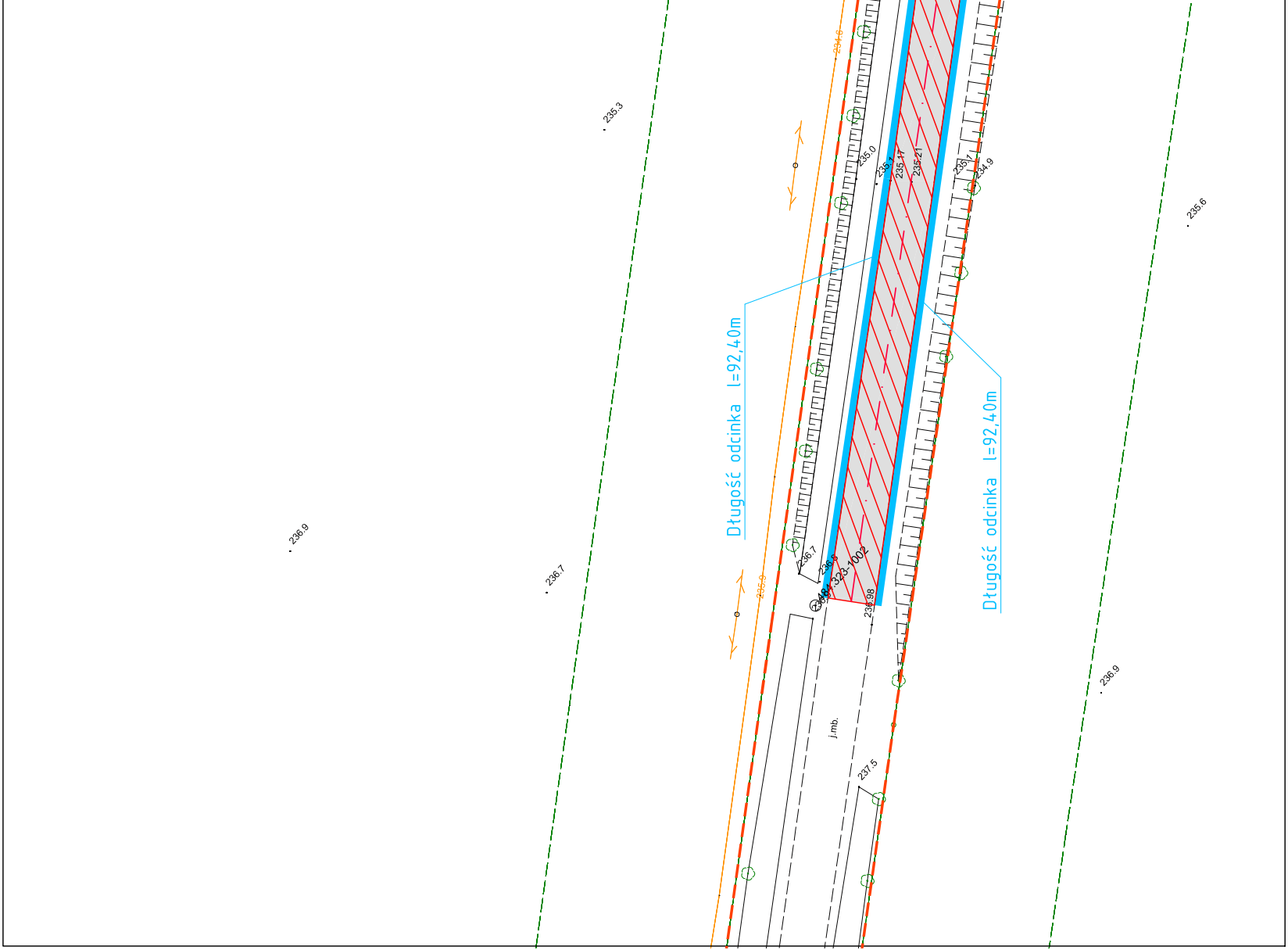
234.6
235.3
235.0
235.1
235.17
235.21
235.1
234.9
235.6
Długość odcinka l=92,40m
Długość odcinka l=92,40m
236.9
236.7
236.7
236.8
484.323-1002
235.9
236.98
j.mb.
237.5
236.9