

ROI.6733.6.2019

Lisków, dnia 02.09.2019 r.

DECYZJA

O LOKALIZACJI INWESTYCJI CELU PUBLICZNEGO

Na podstawie art. 50 ust. 1 i art. 51 ust. 1 pkt 2 oraz art. 54 ustawy z dnia 27 marca 2003 roku o planowaniu i zagospodarowaniu przestrzennym (t.j. Dz.U. z 2018r. poz. 1945 z późn. zm.) oraz art. 104 i art. 107 § 1 i § 3 Kodeksu Postępowania Administracyjnego (t.j. Dz.U. z 2018 r. poz. 2096 z późn. zm.),

na wniosek

Gminy Lisków

w imieniu której występuje

Jarosław Grzelak

prowadzący działalność gospodarczą pod nazwą
**Zakład Projektowo – Usługowy Inżynierii Środowiska
PRIMEKO w Kaliszu**

z dnia **02.07.2019r.**,

USTALAM LOKALIZACJĘ INWESTYCJI CELU PUBLICZNEGO

polegającej na

budowie sieci wodociągowej,

na terenie położonym

**w miejscowości Zakrzyn, w gm. Lisków,
oznaczonym w ewidencji gruntów i budynków jako działki nr 502, 584, 587, 602, 175, 182,
165, 166, 167, 168, 169, 170, 184, 185, 186, 183, 164, 181 (obręb Zakrzyn).**

I. Rodzaj inwestycji:

- a) rodzaj inwestycji - budowa sieci wodociągowej,
- b) rodzaj zabudowy – obiekt infrastruktury technicznej,
- c) funkcja planowanej zabudowy i zagospodarowania terenu – sieć wodociągowa.

II. Warunki i szczegółowe zasady zagospodarowania terenu oraz jego zabudowy:

1. Warunki i wymagania ochrony i kształtowania ładu przestrzennego:

- a) przebieg projektowanej inwestycji – w obrębie terenu inwestycji, zgodnie z dyspozycjami graficznymi na załączniku nr 1 do decyzji,
- b) należy chronić przed zniszczeniem znaki geodezyjne oraz urządzenia zabezpieczające te znaki.

2. Ochrona środowiska i zdrowia ludzi oraz dziedzictwa kulturowego i zabytków oraz dóbr kultury współczesnej:

- a) realizacja projektowanej inwestycji nie może powodować zalewania lub podsiąkania terenów sąsiednich,
- b) na ewentualne usunięcie drzew lub krzewów, kolidujących z projektowaną inwestycją, należy uzyskać stosowne zezwolenie, w przypadkach określonych w przepisach odrębnych,
- c) grunt z wykopów – należy wywieźć przez wyspecjalizowaną jednostkę,
- d) każdy przedmiot, co do którego istnieje przypuszczenie, iż jest on zabytkiem archeologicznym, odnaleziony przy prowadzeniu prac ziemnych w trakcie budowy należy – przy użyciu dostępnych środków – zabezpieczyć i oznakować miejsce jego znalezienia oraz bezzwłocznie zawiadomić o zaistniałym fakcie Wielkopolskiego Wojewódzkiego Konserwatora Zabytków,

3. Obsługa w zakresie infrastruktury technicznej i komunikacji:

- a) rozwiązanie istniejących kolizji z sieciami infrastruktury technicznej należy uzgodnić z zarządcami tych sieci oraz wykonać zgodnie z ustaleniami Narady Koordynacyjnej dotyczącej usytuowania projektowanych sieci uzbrojenia terenu,
- b) warunki realizacji inwestycji w pasie drogowym drogi gminnej należy uzgodnić z zarządcą tej drogi,
- c) zaopatrzenie w energię elektryczną – nie dotyczy,
- d) teren inwestycji zlokalizowany jest w zasięgu działania systemów drenarskich oraz zlokalizowany jest na nim rów melioracyjny o nazwie „R-L1”
- e) rozwiązanie kolizji z takimi urządzeniami powinno być dokonane zgodnie z przepisami ustawy z dnia 20 lipca 2017r. Prawo wodne,
- f) inwestor zobowiązany jest wykonać inwestycję w sposób zapewniający zachowanie sprawności użytkowej tych urządzeń melioracji wodnych, a w przypadku ich uszkodzenia przebudować, celem zapewnienia swobodnego przepływu wód, pod nadzorem administratora tych wód,
- g) po zmianie sposobu użytkowania zmeliorowanych gruntów – w celu wykreślenia z „ewidencji melioracji wodnych” powierzchni pod zabudowę, inwestor jest zobowiązany do przesłania pisemnej informacji o zakończeniu inwestycji wraz z decyzją właściwego organu – pozwoleniem wodnoprawnym na przebudowę lub rozbiórkę urządzeń do Państwowego Gospodarstwa Wodnego Wody Polskie Zarząd Zlewni właściwego ze względu na położenie,

4. Wymagania dotyczące ochrony interesów osób trzecich:

- a) zgodnie z art. 6 ustawy z dnia 27 kwietnia 2001 roku prawo ochrony środowiska należy podjąć działania mające na celu zapobieganie ewentualnym negatywnym oddziaływaniom na środowisko,
- b) należy uwzględnić wymagania w zakresie ochrony uzasadnionych interesów osób trzecich, w rozumieniu art. 5 ustawy z dnia 07 lipca 1994 roku – Prawo budowlane,

5. Ochrony obiektów budowlanych na terenach górniczych:

- a) nie dotyczy.

III. Linie rozgraniczające teren inwestycji:

Linie rozgraniczające teren inwestycji zostały wyznaczone na załączniku graficznym nr 1, stanowiącym integralną część niniejszej decyzji.

Integralną część decyzji stanowi załącznik nr 1 do niniejszej decyzji, składający się z 3 map w skali 1 : 1000.

UZASADNIENIE

Obszar objęty wnioskiem o wydanie decyzji o ustaleniu lokalizacji celu publicznego nie posiada miejscowego planu zagospodarowania przestrzennego, stąd też organ w postępowaniu administracyjnym przeprowadził analizę warunków i zasad zagospodarowania terenu oraz jego zabudowy, a także analizę stanu faktycznego i prawnego terenu, na którym przewiduje się realizację inwestycji.

Organ I instancji zawiadomił strony o wszczęciu postępowania w sprawie wydania decyzji o ustaleniu lokalizacji ww. inwestycji celu publicznego, podając tę informację do publicznej wiadomości poprzez obwieszczenie i zawiadomienia.

W wyniku zawiadomień i obwieszczeń do Urzędu Gminy w Liskowie nie wpłynęły zastrzeżenia dotyczące projektowanej inwestycji.

W trakcie prowadzonej procedury administracyjnej uzyskano niezbędne uzgodnienia.

Orzeczono zatem jak w sentencji decyzji.

POUCZENIE

Wójt Gminy Lisków stwierdza wygaśnięcie niniejszej decyzji jeżeli inny wnioskodawca uzyska pozwolenie na budowę lub dla terenu tego zostanie uchwalony plan miejscowy, którego ustalenia będą inne niż w wydanej decyzji.

Od niniejszej decyzji służy stronom prawo wniesienia odwołania do Samorządowego Kolegium Odwoławczego w Kaliszu, ul. Częstochowska 12, za pośrednictwem organu wydającego niniejszą decyzję w terminie 14 dni od dnia jej otrzymania.

W trakcie biegu terminu do wniesienia odwołania strona może zrzec się prawa do wniesienia odwołania wobec organu administracji, który wydał decyzję.

Z dniem doręczenia organowi administracji publicznej oświadczenia o zrzeczeniu się prawa do wniesienia odwołania przez ostatnią ze stron postępowania, decyzja staje się ostateczna i prawomocna.



Otrzymują:
strony wg odrębnego rozdzielnika.

WÓJT

Maria Krawiec

Decyzja stała się
ostateczna i prawomocna

w dniu ..03.10.2019v..

WÓJT

Maria Krawiec

BUDOWA SIECI WODOCIĄGOWEJ W MIEJSCOWOŚCI ZAKRZYN
ARK.1
skala 1:1000

Załącznik do wniosku o wydanie decyzji
o ustalenie lokalizacji inwestycji celu publicznego

Legenda:

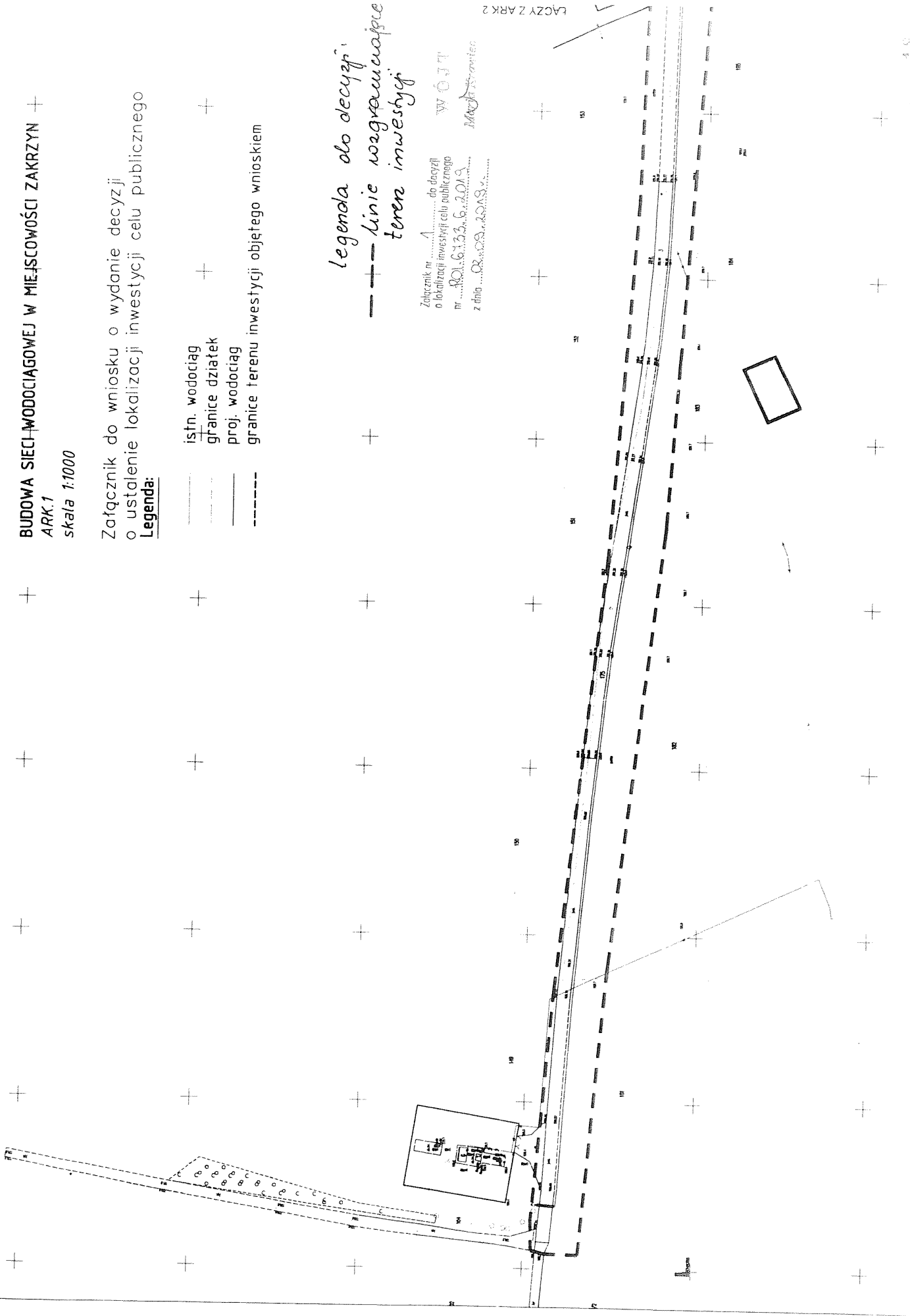
- istn. wodociąg
- - - granice działek
- proj. wodociąg
- - - granice terenu inwestycji objętego wnioskiem

legenda dla decyzji:
 - - - linie rozgraniczające teren inwestycji

Załącznik nr 1 do decyzji
o lokalizacji inwestycji celu publicznego
nr 001.613.6.2019
z dnia 08.08.2019 r.

WÓJT
 Michał Szwed

ŁĄCZY Z ARK. 2



BUDOWA SIECI WODOCIAŁOWEJ W MIEJSCOWOŚCI ZAKRZYN

ARK.2

skala 1:1000

Załącznik do wniosku o wydanie decyzji
o ustalenie lokalizacji inwestycji celu publicznego

Legenda:

- istn. wodociąg
- - - granice działek
- proj. wodociąg
- +----- granice terenu inwestycji objętego wnioskiem

legenda do decyzji:
--- linie rozgraniczające
teren inwestycji

ŁĄCZY Z ARK. 1

Załącznik nr do decyzji
o lokalizacji inwestycji celu publicznego
nr 001.6133.6.2019.
z dnia 02.09.2019r.

WÓJT
Miejscowość

1 ARK.2 Z ARK. 1

BUDOWA SIECI WODOCIĄGOWEJ W MIEJSCOWOŚCI ZAKRZYN

ARK.3

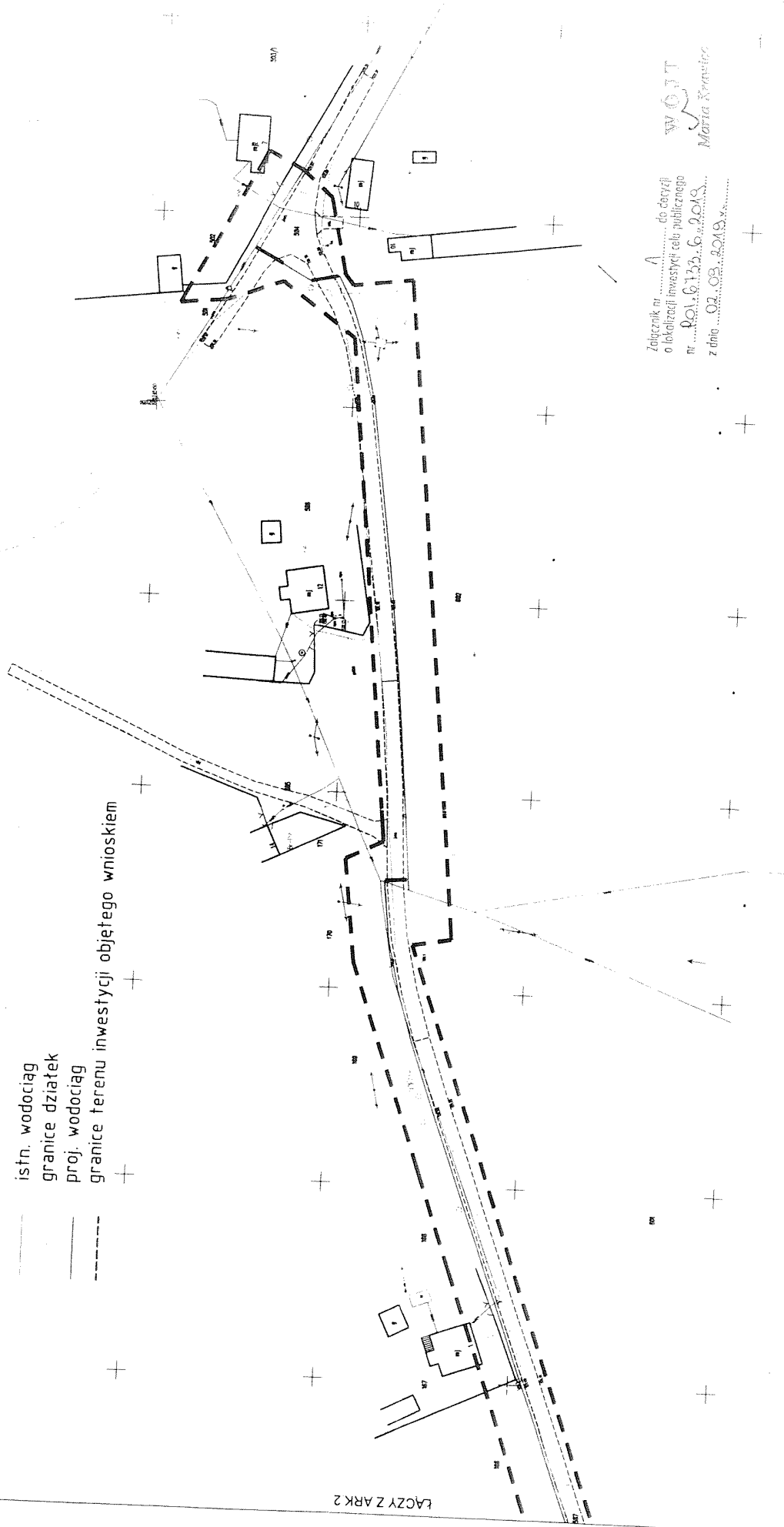
skala 1:1000

Załącznik do wniosku o wydanie decyzji
o ustalenie lokalizacji inwestycji celu publicznego

Legenda:

- istn. wodociąg
- granice działek
- proj. wodociąg
- granice terenu inwestycji objętego wnioskiem

legenda do decyzji:
--- linie rozgraniczające
teren inwestycji



ŁĄCZY Z ARK.2

Lisków, dnia 07.01.2020 r.

ROI.7230.1.2020

DECYZJA

Na podstawie art. 39 ust. 3 ustawy z dnia 21 marca 1985 r. o drogach publicznych (t.j. Dz. U. z 2018 r. poz. 2068 z późn. zm.) oraz art. 104 i art. 107 §1 i §3 ustawy z dnia 14 czerwca 1960 r. Kodeks postępowania administracyjnego (t.j. Dz. U. z 2018 r. poz. 2096 z późn. zm.) po rozpatrzeniu wniosku z dnia 02.01.2020 r. (wpłynął do tut. Urzędu Gminy w dniu 03.01.2020 r.) złożonego przez pełnomocnika Pana Jarosława Grzelaka, przedstawiciela firmy Zakład Projektowo - Usługowy Inżynierii Środowiska "PRIMEKO", ul. Łódzka 210, 62-800 Kalisz, pełnomocnika do wykonywania w imieniu i na rzecz Gminy Lisków, ul. ks. W. Blizińskiego 56, 62-850 Lisków czynności w sprawie uzgodnienia lokalizacji projektowanych rurociągów przebiegających w pasie dróg gminnych stanowiących działki nr 175, 587 oraz 584/2 w miejscowości Zakrzyn, obręb Zakrzyn

UZGADNIAM

lokalizację projektowanych rurociągów w m. Zakrzyn przebiegających w pasie dróg gminnych stanowiących działki nr 175, 587 i 584/2 w miejscowości Zakrzyn, obręb Zakrzyn zgodnie z załączoną mapą i na niżej podanych warunkach:

1. Przejście poprzeczne przez drogę należy wykonać bez naruszenia konstrukcji nawierzchni jezdni, tj. metodą przecisku lub przewiertu. Komory przeciskowe należy wykonać poza pasem drogowym.
2. Projektowany rurociąg należy wykonać z rur PEHD100 SDR17 Ø90. Projektowany przewiert należy wykonać z rur PEHD100 SDR17 Ø200 oraz rur PEHD100 SDR17 Ø125.
3. Prace należy prowadzić w poboczu drogi w sposób nie powodujący utrudnienia w ruchu.
4. W miejscu prowadzonych robót, obowiązywać będzie przywrócenie pasa drogowego do stanu poprzedniego.
5. Gwarancja przywrócenia pasa drogowego do stanu poprzedniego obowiązywać będzie przez okres 2 lat.
6. W przypadku ujawnienia się wad w ciągu w/w okresu gwarancyjnego, Inwestor lub działający w jego imieniu Wykonawca robót, zobowiązany będzie do odtworzenia pasa drogowego na własny koszt w zakresie wskazanym przez zarządcę drogi.
7. Na czas prowadzonych robót, należy opracować projekt czasowej organizacji ruchu, zgodnie z przepisami rozporządzenia Ministra Infrastruktury z dnia 23 września 2003 roku, w sprawie szczegółowych warunków zarządzania ruchem na drogach oraz wykonywania nadzoru nad tym zarządzeniem (t.j. Dz. U. z 2017 r. poz. 784).

8. Zachować odległość od istniejącej infrastruktury technicznej zgodnie z obowiązującym prawem i normami.

9. Za zajęcie pasa drogowego, pobierane są opłaty, naliczane w oparciu o stawki podane w uchwale nr VI/41/2007 Rady Gminy Lisków, z dnia 16 kwietnia 2007 r. w sprawie ustalenia wysokości stawek opłat za zajęcie pasa drogowego na drogach gminnych, dla których zarządcą jest Wójt Gminy Lisków.

10. Decyzja stanowi prawo do dysponowania nieruchomością na cele budowlane w rozumieniu art. 3 pkt 11 ustawy z dnia 7 lipca 1994 r. Prawo budowlane (tj. Dz.U. z 2019 r. poz. 1186 z późn. zm.) w zakresie nieruchomości stanowiących pas drogowy dróg gminnych dz. nr 175, 587 i 584/2, obręb Zakrzyn, w m. Zakrzyn.

11. W przypadku budowy, przebudowy lub remontu drogi, koszty związane z koniecznością przebudowy lub przełożenia w/w urządzenia, zlokalizowanego w pasie drogowym w/w drogi ponosić będzie właściciel tego urządzenia na podstawie art. 39 ust. 5 Ustawy z dnia 21 marca 1985 roku o drogach publicznych (t.j. Dz.U. z 2018 r. poz. 2068 z późn. zm.).

12. Niniejsze uzgodnienie nie jest równoznaczne z pozwoleniem na prowadzenie robót w pasie drogowym. Zobowiązuje się wnioskodawcę, przed przystąpieniem do prowadzenia robót w pasie drogowym zgodnie z art. 40 ust. 1, 2 i 3 ustawy o drogach publicznych, do wystąpienia do zarządcy drogi o wydanie decyzji na prowadzenie robót w pasie drogowym i umieszczenie w pasie drogowym urządzeń niezwiązanych z potrzebami zarządzania drogami lub potrzebami ruchu drogowego oraz ustalenie opłaty za powyższe.

13. W związku z powyższym, przed rozpoczęciem prac związanych z umieszczeniem ww. urządzeń, należy wystąpić do Wójta Gminy Lisków, z wnioskiem o udzielenie zezwolenia na:

- 1) prowadzenie robót w pasie drogowym,
- 2) umieszczenie przedmiotowego urządzenia w pasie drogowym.

UZASADNIENIE

Stosownie do art. 107 § 4 Kpa odstępuje się od sporządzenia uzasadnienia, gdyż rozstrzygnięcie uwzględnia w całości żądanie strony.

POUCZENIE

Od powyższej decyzji przysługuje stronie odwołanie do Samorządowego Kolegium Odwoławczego w Kaliszu, ul. Częstochowska 12, złożone za pośrednictwem Wójta Gminy Lisków w terminie 14 dni od daty otrzymania niniejszej decyzji.

W trakcie biegu terminu do wniesienia odwołania strona może zrzec się prawa do wniesienia odwołania wobec organu administracji, który wydał decyzję.

9

Z dniem doręczenia organowi administracji publicznej oświadczenia o zrzeczeniu się prawa do wniesienia odwołania przez ostatnią ze stron postępowania, decyzja staje się ostateczna i prawomocna.



Otrzymują:

Strony według odrębnego rozdzielnika.

ZASTĘPCA WÓJTA

Dorota Sitko

Decyzja stała się
ostateczna i prawomocna

w dniu ...09.01.2020r.

ZASTĘPCA WÓJTA

Dorota Sitko

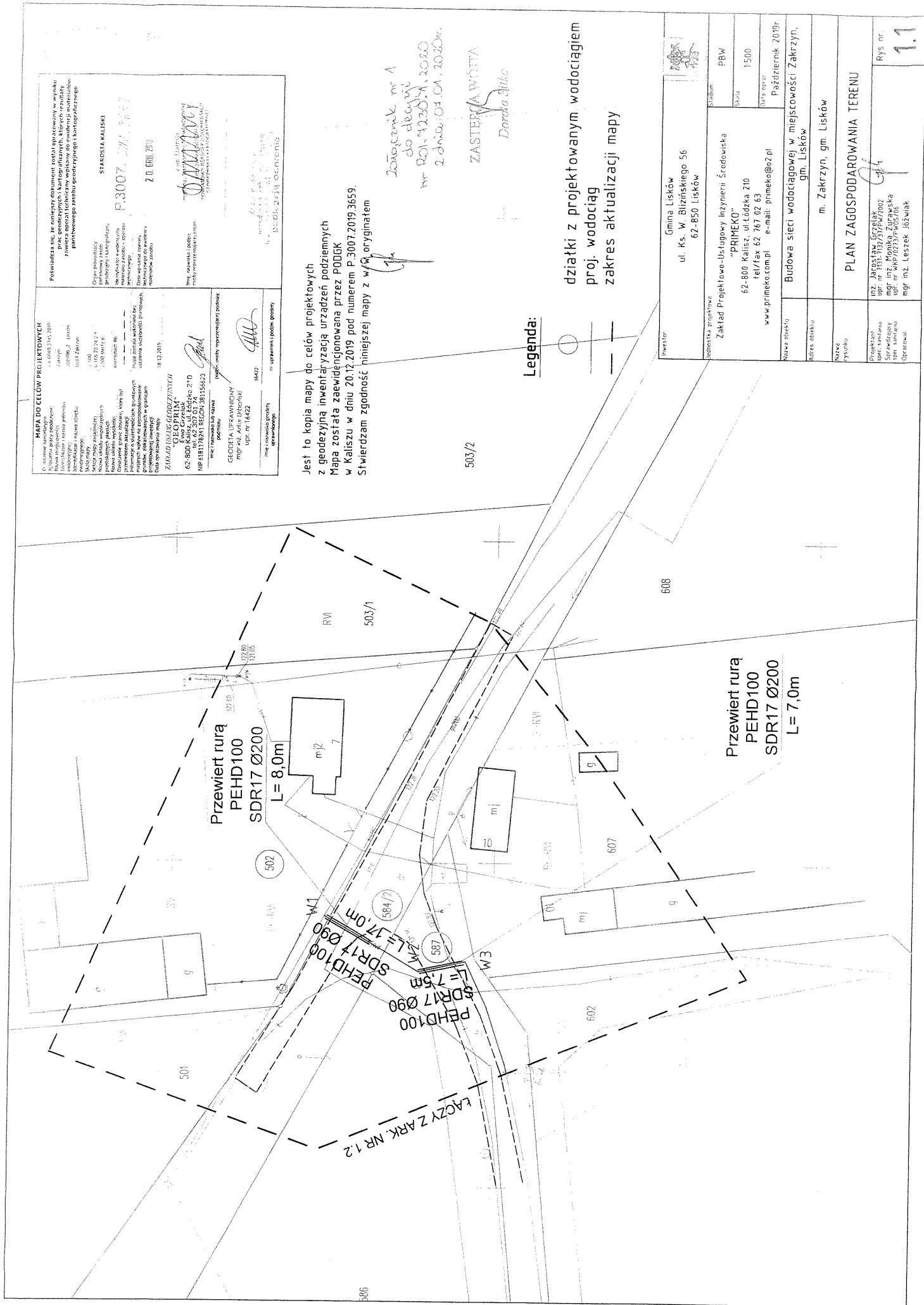
Otrzymują:

1. Gmina Lisków, ul. ks. W. Blizińskiego 56,
62-850 Lisków

pełnomocnik:

Jarosław Grzelak, Zakład Projektowo - Usługowy
Inżynierii Środowiska "PRIMEKO",
ul. Łódzka 210,
62-800 Kalisz

2. a/a.



MAPA DO CELÓW PROJEKTYWNYCH
Nazwa inwestycji: Budowa sieci wodociągowej w miejscowości Zakrzyn, gm. Lisków
Adres: ul. Ks. W. Bliżynskiego 56, 62-850 Lisków
Inwestor: Gmina Lisków
Projektant: mgr inż. Jarosław Grzelak
Sprawdzający: mgr inż. Monika Żurawska
Opis: Projekt budowy sieci wodociągowej w miejscowości Zakrzyn, gm. Lisków. Projekt obejmuje budowę sieci wodociągowej o średnicy 100 mm, długości 7,0 m, oraz budowę dwóch przyłączy o średnicy 100 mm, długości 8,0 m. Projekt jest zgodny z warunkami technicznymi dla projektowania i wykonania sieci wodociągowej, określonymi w Rozporządzeniu Ministra Infrastruktury z dnia 12.04.2002 r. (Dz. Urz. nr 20, poz. 1592).

PROJEKTOWA
Nazwa: Zakrzyn, gm. Lisków
Adres: ul. Ks. W. Bliżynskiego 56, 62-850 Lisków
Inwestor: Gmina Lisków
Projektant: mgr inż. Jarosław Grzelak
Sprawdzający: mgr inż. Monika Żurawska
Opis: Projekt budowy sieci wodociągowej w miejscowości Zakrzyn, gm. Lisków. Projekt obejmuje budowę sieci wodociągowej o średnicy 100 mm, długości 7,0 m, oraz budowę dwóch przyłączy o średnicy 100 mm, długości 8,0 m. Projekt jest zgodny z warunkami technicznymi dla projektowania i wykonania sieci wodociągowej, określonymi w Rozporządzeniu Ministra Infrastruktury z dnia 12.04.2002 r. (Dz. Urz. nr 20, poz. 1592).

Jest to kopia mapy do celów projektowych z geodezyjną inwentaryzacją urządzeń podziemnych. Mapa została zaevidencjonowana przez PODBK w Kaliszu w dniu 20.12.2019 pod numerem P.3007.2019.3659. Stwierdzam zgodność niniejszej mapy z w/w oryginałem

2019 r. 12.04.2020
nr ROL 9230.1.2020
2 dnów: 01.01.2020

503/2

Legenda:



dziatki z projektowanym wodociągiem
proj. wodociąg
zakres aktualizacji mapy

608

Przewiert rura
PEHD100
SDR17 Ø200
L= 7,0m

Przewiert rura
PEHD100
SDR17 Ø200
L= 8,0m

PEHD100
SDR17 Ø90
L= 7,5m

PEHD100
SDR17 Ø90
L= 17,0m

ŁĄCZY Z ARK. NR 12

Inwestor	Gmina Lisków ul. Ks. W. Bliżynskiego 56 62-850 Lisków
Jednostka projektowa	Zakład Projektowo-Usługowy Inżynierii Środowiska "PRIMEKO" 62-800 Kalisz, ul. Łódzka 210 tel/fax 62 767 02 63 www.primeko.com.pl e-mail: primeko@o2.pl
Nazwa obiektu	Budowa sieci wodociągowej w miejscowości Zakrzyn, gm. Lisków
Adres obiektu	m. Zakrzyn, gm. Lisków
Nazwa rysunku	PLAN ZAGOSPODAROWANIA TERENU
Projektant	mgr inż. Jarosław Grzelak upr. nr 7331-732/37PW/2002
Sprawdzający	mgr inż. Monika Żurawska upr. nr WIP/0737P-W05/06
Opis	Opis: Projekt budowy sieci wodociągowej w miejscowości Zakrzyn, gm. Lisków. Projekt obejmuje budowę sieci wodociągowej o średnicy 100 mm, długości 7,0 m, oraz budowę dwóch przyłączy o średnicy 100 mm, długości 8,0 m. Projekt jest zgodny z warunkami technicznymi dla projektowania i wykonania sieci wodociągowej, określonymi w Rozporządzeniu Ministra Infrastruktury z dnia 12.04.2002 r. (Dz. Urz. nr 20, poz. 1592).
Rys nr	1.1

DECYZJA

Na podstawie art. 94 ust.1 pkt 1 i art. 96 ust. 1 ustawy z dnia 21 sierpnia 1997 r. o gospodarce nieruchomościami (t.j. Dz. U. z 2018 r. poz. 2204 ze zm.) w związku z Rozporządzeniem Rady Ministrów z dnia 7 grudnia 2004 r. w sprawie sposobu i trybu dokonywania podziałów nieruchomości (t.j. Dz. U. z 2004 r. Nr 268, poz. 2663) oraz art. 104 i art. 107 §1 i 3 ustawy z dnia 14 czerwca 1960 r. - Kodeks postępowania administracyjnego (t.j. Dz. U. z 2018 r. poz. 2096 ze zm.), po rozpatrzeniu wniosku Starostwa Powiatowego, Plac Św. Józefa 5, 62-800 Kalisz, z dnia 11.07.2019r. (wpł. dnia 12.07.2019 r.) dotyczącego wydania decyzji zatwierdzającej podział nieruchomości - działki oznaczonej nr 584 położonej w obrębie ewidencyjnym Zakrzyn, gm. Lisków,

Wójt Gminy Lisków

zatwierdza podział nieruchomości położonej w obrębie ewidencyjnym Zakrzyn, oznaczonej w ewidencji gruntów i budynków jako działka nr 584 o pow. 2,1200 ha (droga) stanowiącej własność Gminy Lisków, dla której Sąd Rejonowy w Kaliszu prowadzi księgę wieczystą nr KZ1A/00083132/7, na działki:

- działka nr 584/1 - o pow. 0,8062 ha
- działka nr 584/2 - o pow. 1,3138 ha

zgodnie z mapą z projektem podziału, stanowiącą załącznik do niniejszej decyzji.

UZASADNIENIE

Starostwo Powiatowe w Kaliszu wnioskiem z dnia 11.07.2019r. (wpł. dnia 12.07.2019r.) zwróciło się do Wójty Gminy Lisków o zatwierdzenie podziału nieruchomości oznaczonej w ewidencji gruntów i budynków jako działka nr 584 o powierzchni 2,1200 ha stanowiąca drogę gminną położoną w obrębie Zakrzyn, gm. Lisków. Na mocy art. 97 ust.1 ustawy o gospodarce nieruchomościami (t.j. Dz. U. z 2018 r. poz. 2204 ze zm.) - „Podziału nieruchomości dokonuje się na wniosek i koszt osoby, która ma w tym interes prawny”.

Zgodnie z art. 94 ust.1 pkt 1 ww. ustawy - „W przypadku braku planu miejscowego - jeżeli nieruchomość jest położona na obszarze nieobjętym obowiązkiem sporządzenia tego planu - podziału nieruchomości można dokonać, jeżeli nie jest sprzeczny z przepisami odrębnymi”.

Postanowieniem nr ROI.6831.12.P.2019 w dniu 04.07.2019 r. zaopiniowany został wstępny projekt podziału ww. nieruchomości.

W wyniku podziału działki nr 584 powstaną dwie działki z których działka nr 584/1 będzie stanowiła drogę powiatową, natomiast działka nr 584/2 pozostanie drogą gminną.

Nieruchomość w części oznaczonej na mapie z projektem podziału nr 584/1 stała się drogą powiatową w związku z podjętymi uchwałami: Nr XL/301/2018 Rady Gminy Lisków z dnia 20 czerwca 2018 r. w sprawie pozbawienia kategorii drogi gminnej oraz Nr XLIX/538/2018 Rady Powiatu Kaliskiego z dnia 27 lipca 2018 r. w sprawie zaliczenia do kategorii dróg powiatowych odcinka drogi gminnej nr 675105 P oraz drogi gminnej nr 675339 P.


Operat zawierający dokumentację dotyczącą podziału nieruchomości został przyjęty do Powiatowego Ośrodka Dokumentacji Geodezyjnej i Kartograficznej w Kaliszu pod nr P.3007.2019.1154 w dniu 22.05.2019 r.

Wnioskowany podział nie jest sprzeczny zarówno z przepisami prawa powszechnie obowiązującymi jak i aktami prawa miejscowego.

W związku z powyższym należy stwierdzić, że podział nieruchomości jest uzasadniony.

Biorąc pod uwagę stan faktyczny i prawny orzeczono jak w sentencji decyzji.

Niniejsza decyzja stanowi podstawę do dokonania wpisów w księdze wieczystej i katastrze nieruchomości.



WÓJT
Maria Krawiec

Pouczenie

Na podstawie art. 127 §1 i 2, art. 129 §1 i 2 w związku z art. 17 pkt 1 Kodeksu postępowania administracyjnego (t.j. Dz. U. z 2018 r., poz. 2096 ze zm.), od niniejszej decyzji służy stronom odwołanie do Samorządowego Kolegium Odwoławczego w Kaliszu, za pośrednictwem Wójty Gminy Lisków w terminie 14 dni od dnia jej doręczenia. Zgodnie z art. 127a w/w ustawy, w trakcie biegu terminu do wniesienia odwołania strona może zrzec się prawa do wniesienia odwołania wobec Wójty Gminy Lisków, który wydał decyzję. Z dniem doręczenia w/w organowi oświadczenia o zrzeczeniu się prawa do wniesienia odwołania przez ostatnią ze stron postępowania, decyzja staje się ostateczna i prawomocna.

W przypadku zrzeczenia się prawa do wniesienia odwołania, nie przysługuje odwołanie ani skarga, do sądu administracyjnego.

Otrzymują:

1. Strony postępowania wg akt sprawy


Do wiadomości:

1. Geodeta
2. Starostwo Powiatowe w Kaliszu
3. a/a

Niniejsza decyzja stała się
ostateczna i prawomocna

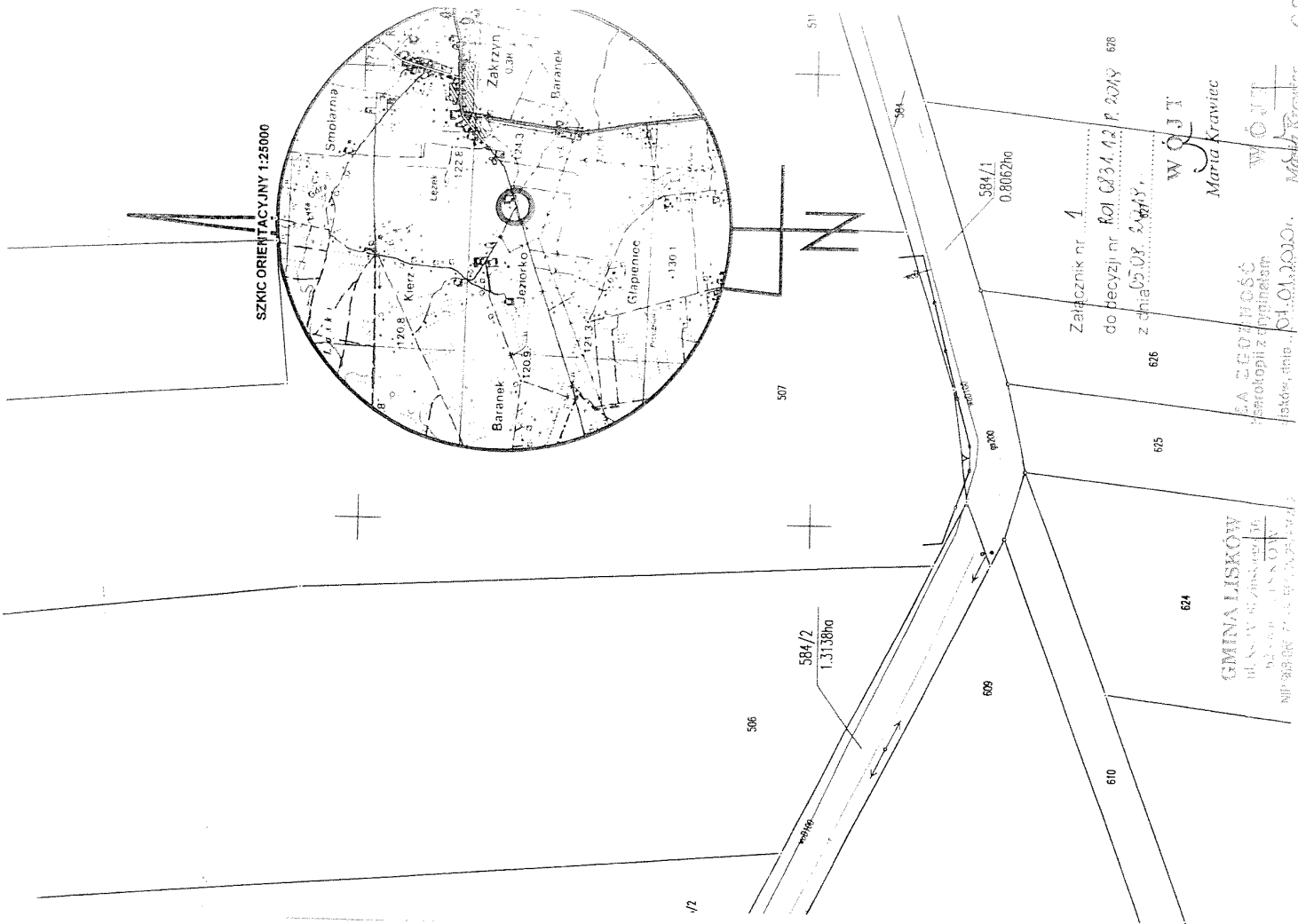
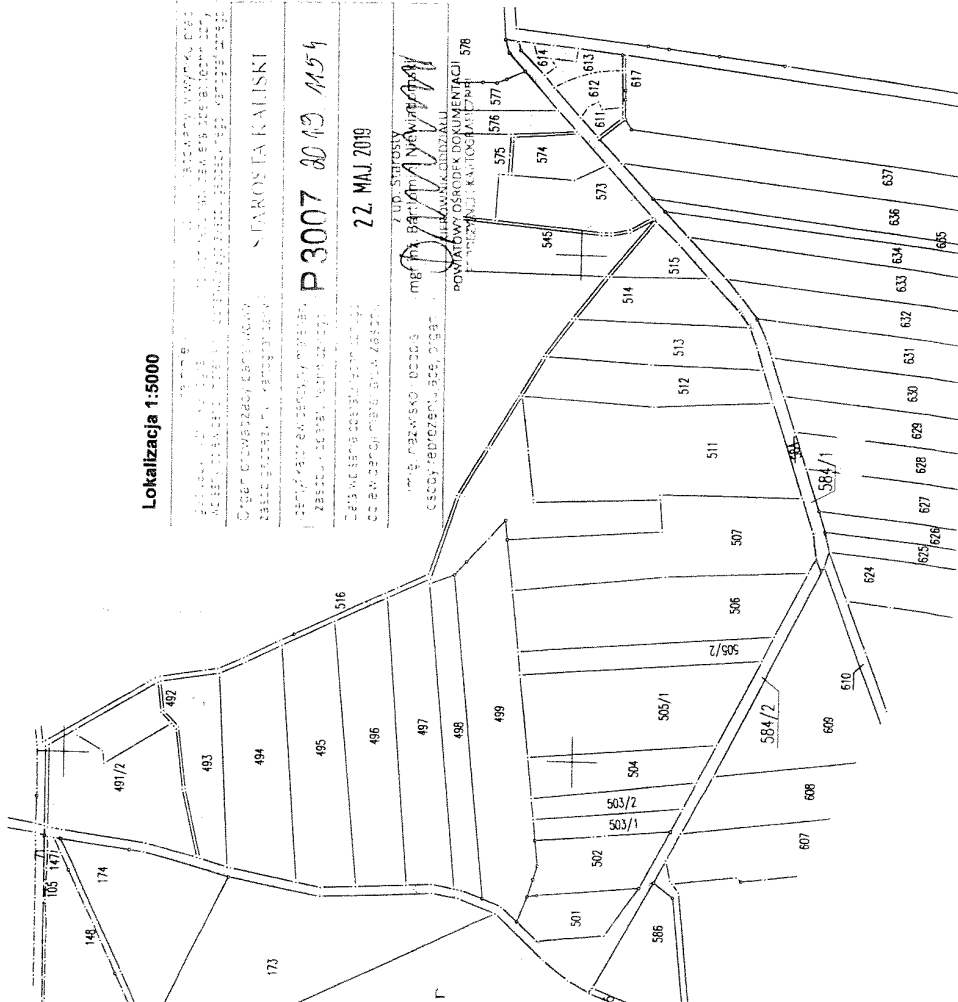
WÓJT
Maria Krawiec
w dniu 22.08.2019.

GINA LISKÓW
ul. Ks. W. Bliźnińskiego 56
62-850 LISKÓW
NIP 988-085-74-99 REGON 250835452

Województwo:	Wielkopolskie	Mapę wykonał:	Piotr Bednarski
Powiat:	Kalisz	Nr upr. zaw.:	16401
Jedn. ewidencyjna:	LISKÓW	Data:	25.04.2019 r.
Obsz. ewidencyjny:	ZAKRZYN	Wykazane na mapie granice nieruchomości podlegającej podziałowi są zgodne z danymi ewidencyjnymi	Podpis:
Ark. mapy ewid.:	2		
Sekcja:	6.165.23.24.2		
Właściciel:	GMINA LISKÓW		
Działka nr:	594		
Adres:	Zakrzyn	Skala 1:1000	
Księga wieczysta:	KZ1A/00083132/7		
ID pracy geodezyjnej:	GK.6640.582.2019		

Wykaz zmian gruntowych					
Stan dotychczasowy			Stan po podziale		
Nr obrębu	Nr jedn. rej.	Nr działki	Nr dz. proj.	Użytek gruntowy	Pole powierzchni
0017	G137	584	584/1	dr	0,8062 ha
			584/2	dr	1,3138 ha
			Razem:		2,1200 ha
			Razem:		2,1200 ha
			Razem:		2,1200 ha

W wyniku nowych pomiarów ustalono, że powierzchnia działki wynosi: **dwa hektary jeden tysiąc dwieście m²**



Gminna Spółka Wodna
62-850 Liskow
ul. ks. Blizinskiego 56
tel. 66 813-76-02 Regon 250968593

Uspodniono porę
koleję z nurkowej
melionacymy b
w sąsiedztwie gmin
Spółki Wodnej

PRZEWIAD
Gminnej Spółki
Józef
tel. (0)

PEHD100 SDR17 Ø90
L=372,6m jmb.

RVI

161

600

RVI

121.0

120.93

120.95

ODCIĄGOWEJ W MIEJSCOWOŚCI ZAKRZYN

RVI

588

odociąg
e terenu inwestycji objętego wnioskiem



WOJEWÓDZKI URZĄD OCHRONY ZABYTKÓW
W POZNANIU
DELEGATURA W KALISZU

62-800 Kalisz
ul. Juliana Tuwima 10
tel. (62) 767 23 21
tel./fax (62) 757 64 21
<http://poznan.wuoz.gov.pl/>
e-mail: kalisz.sekretariat@poznan.wuoz.gov.pl

Ka.5183.5392.2.2019

Kalisz, dn. 14.11.2019 r.

**Zakład Projektowo-usługowy Inżynierii Środowiska
PRIMEKO
ul. Łódzka 210
62-800 Kalisz**

Dot. wniosku z dnia: 29.10.2019 r.
data wpływu 31.11.2019 r.

Dotyczy: **budowy sieci wodociągowej w m. Zakrzyw, gm. Lisków.**

W odpowiedzi na pismo w sprawie jak wyżej Wojewódzki Urząd Ochrony Zabytków w Poznaniu Delegatura w Kaliszu informuje, iż pozytywnie opiniuje przedmiotową inwestycję.

Jeżeli w trakcie prowadzenia robót budowlanych lub ziemnych zostanie odkryty przedmiot, co do którego istnieje przypuszczenie, iż jest on zabytkiem archeologicznym, Inwestor zobowiązany jest niezwłocznie zgłosić ten fakt do Wojewódzkiego Urzędu Ochrony Zabytków w Poznaniu – Delegatury w Kaliszu.

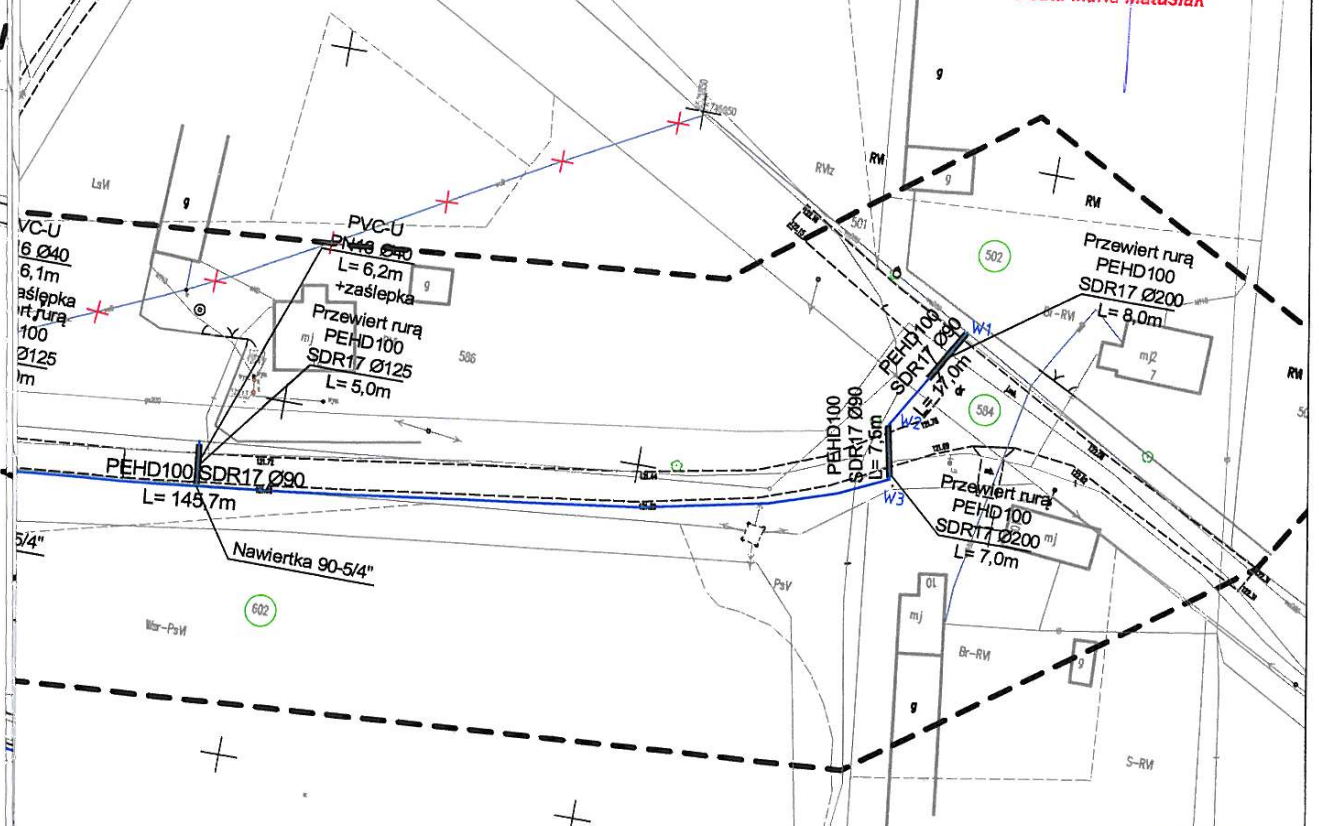
Wojewódzki Urząd Ochrony Zabytków
w Poznaniu
Kierownik Delegatury w Kaliszu
Beata Maria Matusiak


aa

Sprawę prowadzi dr Janusz Tomala, tel. 62 757 64 21 w. 34

Załącznik do pisma
nr. Ka.5183/5392.2.2019
z dnia 14.11.2019

Wojewódzki Urząd Ochrony Zabytków
w Poznaniu
Kierownik Delegatury w Kaliszu
Beata Maria Matusiak



Inwestor		Gmina Lisków ul. Ks. W. Błazińskiego 56 62-850 Lisków			
Jednostka projektowa		Zakład Projektowo-Usługowy Inżynierii Środowiska "PRIMEKO" 62-800 Kalisz, ul. Łódzka 210 tel/fax 62 767 02 63 www.primeko.com.pl e-mail: primeko@o2.pl			Stadium PBW
					Skala 1:1000
					Data oprac. Październik 2019r.
Nazwa obiektu		Budowa sieci wodociągowej w miejscowości Zakrzyn, gm. Lisków			
Adres obiektu		m. Zakrzyn gm. Lisków			
Nazwa rysunku		PLAN ZAGOSPODAROWANIA TERENU			
Projektant spec. sanitarna		inż. Jarosław Grzelak upr. nr 7131-7132/31/PW/2002		Rys nr. 1	
Sprawdzający spec. sanitarna		mgr inż. Monika Żurawska upr. nr WKP/0273/PW05/06			
Opracował		mgr inż. Leszek Jóźwiak			



Kalisz, 02.08.2019 r.

**Państwowe
Gospodarstwo Wodne
Wody Polskie**

**Dyrektor Zarządu Zlewni
w Kaliszu**

PO.ZPU.2.52.2333.2019.WC

POSTANOWIENIE

Na podstawie art. 106, 123 ustawy z dnia 14 czerwca 1960 r. Kodeks postępowania administracyjnego (Dz.U. z 2018 r., poz. 2096 z późn. zm.) oraz art. 53 ust. 4 pkt 6 ustawy z dnia 27 marca 2003 r. o planowaniu i zagospodarowaniu przestrzennym (Dz.U. z 2018 r., poz. 1945 z późn. zm.) w związku z art. 14 ust.1 pkt. 5, 196, 240 ust 4 pkt 15 ustawy z dnia 20 lipca 2017 r. Prawo wodne (Dz.U. z 2018 r., poz. 2268 z późn. zm.) po rozpoznaniu wniosku Wójta Gminy Lisków znak ROI.6733.6.2019 w sprawie uzgodnienia w zakresie melioracji wodnych dla inwestycji celu publicznego

Dyrektor Zarządu Zlewni w Kaliszu
postanawia

uzgodnić ww. projekt decyzji w zakresie melioracji wodnych, o których mowa w art. 53 ust. 4 pkt 6, w powiązaniu z art. 60 ust. 1 ustawy z dnia 27 marca 2003 r. o planowaniu i zagospodarowaniu przestrzennym.

Uzasadnienie

Pismem znak: ROI.6733.6.2019 z dnia 22.07.2019 r., Wójt Gminy Lisków wystąpił o uzgodnienie, projektu decyzji o ustaleniu warunków zabudowy dla inwestycji celu publicznego polegającej na budowie sieci wodociągowej, na działkach nr ewid.: 502, 584, 587, 602, 175, 182, 165, 166, 167, 168, 169, 170, 184, 185 i 186, obręb Zakrzyn, gm. Lisków.

Wymagane uzgodnienie podyktowane jest zapisem art. 53 ust. 4 pkt 6, w powiązaniu z art. 60 ust. 1 ustawy z dnia 27 marca 2003 r. o planowaniu i zagospodarowaniu przestrzennym (Dz.U. z 2018 r., poz. 1945 z późn. zm.), zgodnie z którym organ właściwy do wydania decyzji o warunkach zabudowy dokonuje uzgodnienia z organami właściwymi w sprawach ochrony gruntów rolnych i leśnych oraz melioracji wodnych – w odniesieniu do gruntów wykorzystywanych na cele rolne i leśne w rozumieniu przepisów o gospodarce nieruchomościami. Zgodnie natomiast z regulacją art. 92 ust. 2 ustawy z dnia 21 sierpnia 1997 r. o gospodarce nieruchomościami (tj. Dz.U. z 2018 r., poz. 121 z późniejszymi zmianami) za nieruchomości wykorzystywane na cele rolne i leśne uznaje się nieruchomości wykazane w katastrze nieruchomości jako użytki rolne albo grunty leśne oraz zadrzewione i zakrzewione, a także wchodzące

w skład nieruchomości rolnych użytki kopalne, nieużytki i drogi, jeżeli nie ustalono dla nich warunków zabudowy i zagospodarowania terenu.

Zgodnie z regulacją art. 196 ust 1 i 2 ustawy z dnia 20 lipca 2017 r. Prawo wodne w celu zapewnienia dostępu do informacji o urządzeniach melioracji wodnych oraz o zmeliorowanych gruntach prowadzi się ewidencję urządzeń melioracji wodnych oraz zmeliorowanych gruntów, zwaną dalej "ewidencją melioracji wodnych". Ewidencja melioracji wodnych zawiera dane dotyczące urządzeń melioracji wodnych, w szczególności ich rodzaj, liczbę, lokalizację i parametry techniczne oraz dane dotyczące zmeliorowanych gruntów.

Przedmiotowa ewidencja prowadzona jest przez Zarządy Zlewni (art. 240 ust 4 pkt 15 ustawy z dnia 20 lipca 2017 roku Prawo wodne).

Po analizie materiałów stwierdzono, że w/w teren zlokalizowany jest w zasięgu działania systemów drenarskich oraz zlokalizowany jest na nim rów melioracyjny o nazwie „R-L1”.

Pouczenie

Na niniejsze postanowienie służy Inwestorowi zażalenie do Dyrektora Regionalnego Zarządu Gospodarki Wodnej w Poznaniu za pośrednictwem Dyrektora Zarządu Zlewni w Kaliszu, ul. Kolegiarna 4, 62-800 Kalisz, w terminie 7 dni od daty doręczenia.

Zgodnie z regulacją art. 127a w zw. z art. 144 ustawy z dnia 14 czerwca 1960 r. Kodeks postępowania administracyjnego (Dz.U. z 2018 r., poz. 2096 z późn zm.) w trakcie biegu terminu do wniesienia zażalenia strona może zrzec się prawa do wniesienia zażalenia wobec organu administracji publicznej, który wydał postanowienie. Z dniem doręczenia Dyrektorowi Zarządu Zlewni Wód Polskich w Kaliszu oświadczenia o zrzeczeniu się prawa do wniesienia zażalenia przez ostatnią ze stron postępowania, postanowienie staje się ostateczne i prawomocne.

Z-CA DYREKTORA
Adam Nowak

Rozdzielnik:

1. Urząd Gminy, ul. Ks. W. Błazińskiego 56, 62-850 Lisków (epuap)
2. Zakład Projektowo – Usługowy Inżynierii Środowiska „PRIMEKO”, Jarosław Grzelak, ul. Łódzka 210, 62-800 Kalisz
3. a/a

WC

Poznań, 2019-11-28

2019-185556
OP-DL.420.617.2019.2ZAKŁAD PROJEKTOWO - USŁUGOWY INŻYNIERII
ŚRODOWISKA "PRIMEKO"
UL. ŁÓDZKA 210
62-800 KALISZ**Uzgodnienie bezkolizyjne z siecią gazową w/c****Dotyczy:** Budowa sieci wodociągowej w miejscowości Zakrzyn, gm. Lisków"

W odpowiedzi na Państwa pismo z dnia 17.10.2019r. dot. zadania pn. Budowa sieci wodociągowej w miejscowości Zakrzyn, gm. Lisków" informujemy, że w obrębie przedmiotowej inwestycji, na terenie działki o nr ewid. 149 zlokalizowana jest stacja gazowa w/c, która nie ogranicza możliwości budowy sieci wodociągowej w oparciu o załączone plany sytuacyjne, które stanowią załącznik do uzgodnienia.

Zastrzegamy, że prace przy realizacji inwestycji należy prowadzić w taki sposób aby zapewnić stały, 24-godzinny, dostęp do stacji gazowej służbom eksploatacyjnym Operatora gazociągów Przesyłowych GAZ-SYSTEM S.A. Oddział w Poznaniu.

Sprawę prowadzi: Agnieszka Budniak, tel. 61 8544 462

UWAGA:

Informujemy, że Spółka Operator Gazociągów Przesyłowych GAZ-SYSTEM S.A. wypowiada się wyłącznie w zakresie przesyłowej sieci gazowej wysokiego ciśnienia, której jest operatorem.

W zakresie mogących występować w terenie innych sieci gazowych wypowiadają się odpowiednio:


- Właściwy miejscowo Oddział Zakładu Gazowniczego Polskiej Spółki Gazownictwa sp. z o.o. , w zakresie ocen możliwości gazyfikacji oraz istniejącej sieci gazowej, której jest operatorem,
- PGNiG S.A. w Warszawie Oddział w Zielonej Górze, 65-034 Zielona Góra, ul. Bohaterów Westerplatte 15, w zakresie gazociągów i innych obiektów kopalnianych,

Dokument w postaci elektronicznej opatrzony został bezpiecznym podpisem elektronicznym weryfikowanym za pomocą ważnego kwalifikowanego certyfikatu

Operator Gazociągów Przesyłowych
GAZ-SYSTEM S.A.
Oddział w Poznaniu
ul. Grobla 15, 61-859 Poznań
tel. 61 854 43 10-11; faks 61 854 43 12**Adres Siedziby**
ul. Mszczonowska 4
02-337 Warszawa
tel. 22 220 18 00; faks 22 220 16 06**Zarząd Spółki**
Prezes Zarządu: Tomasz Stępień
Wiceprezes Zarządu: Krzysztof Jackowski
Wiceprezes Zarządu: Artur Zawartko

Kapitał Zakładowy: 3 771 990 842 PLN **Kapitał Wpłacony:** 3 771 990 842 PLN **Konto:** mBank S.A. Nr 60 1140 1977 0000 5803 0100 3001 **Numer KRS:** 0000264771, Sąd Rejonowy dla m.st. Warszawy, XII Wydział Gospodarczy Krajowego Rejestru Sądowego **NIP:** 527-243-20-41 **REGON:** 015716698-00030 **www.gaz-system.pl**

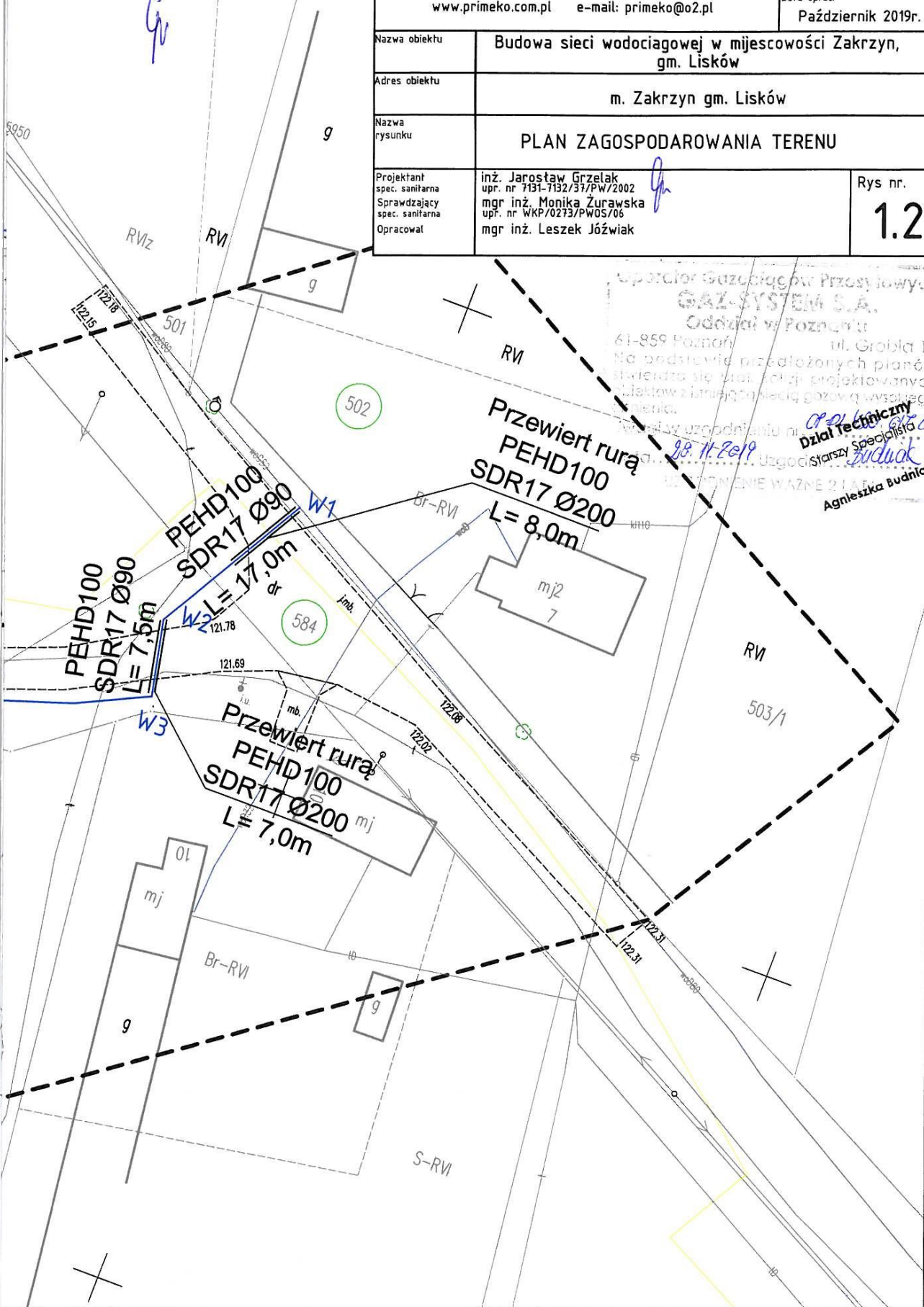
- PGNiG S.A. w Warszawie Oddział w Odolanowie, 63-430 Odolanów, ul. Krotoszyńska 148, w zakresie sieci gazowej, której jest operatorem,
- Europol GAZ S.A. w Warszawie, 00-342 Warszawa, ul. Topiel 12, w zakresie Systemu Gazociągów Tranzytowych.
- Inne podmioty odpowiedzialne za eksploatację lub będące ich właścicielem istniejącej sieci gazowej.



Oddział w Poznaniu
Zastępca Dyrektora
Grzegorz Kachelek

encjonowana przez PODGK
5.2019 pod numerem P.3007.2019.936.
niniejszej mapy z w/w oryginałem

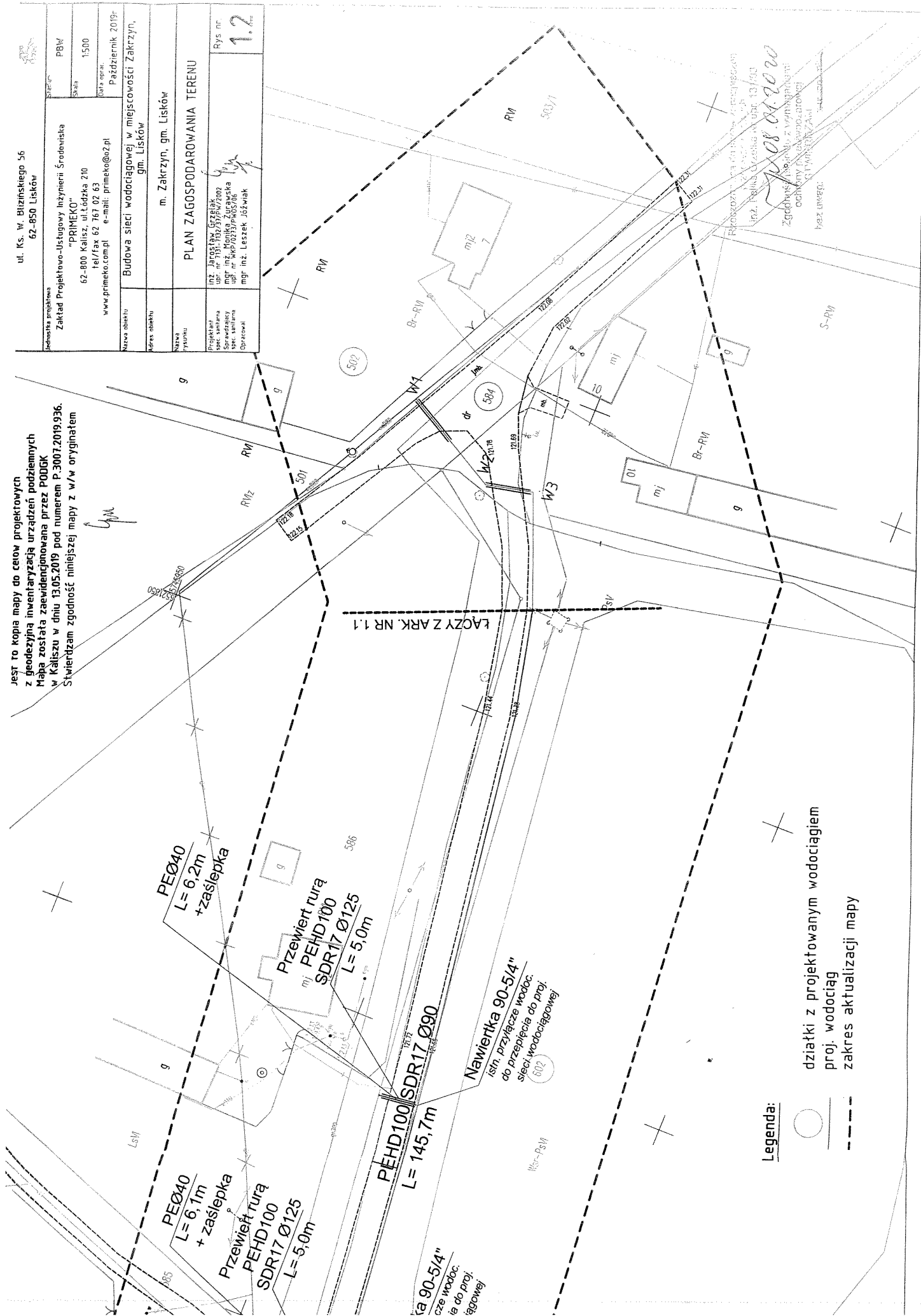
Operator Gazociągów Przemysłowych
GAZ-SYSTEM S.A.
Oddział w Poznaniu
61-859 Poznań ul. Grobla 1
Na podstawie przedłożonych planów
sterowania się planem schybi projektujemy
zbiorniki z liniami podciag gazową wysięgnik
pionową.
Wzrosty zgodności ni *OP-21*
98.11.2019 *Dział Techniczny*
Starszy Specjalista
Budruk
Uzgodnienie ważne 2 lata
Agnieszka Budruk



Jest to kopia mapy do celów projektowych z geodezyjną inwentaryzacją urządzeń podziemnych. Mapa została zaewidencjonowana przez PODOGK w Kaliszu w dniu 13.05.2019 pod numerem P.3007.2019.936. Stwierdzam zgodność niniejszej mapy z w/w oryginałem

ul. Ks. W. Biłzńskiego 56
62-850 Lisków

Jednostka projektowa		Strona
Zakład Projektowo-Usługowy Inżynierii Środowiska "PRIMEKO"		PBN
62-800 Kalisz, ul. Łódzka 210		Skala
tel/fax 62 761 02 63		1500
www.primeko.com.pl e-mail: primeko@o2.pl		Data oprac.
Nazwa obiektu		Październik 2019r
Adres obiektu		
Nazwa Tytułu		m. Zakrzyn, gm. Lisków
Projektant		PLAN ZAGOSPODAROWANIA TERENU
Sprawdza		
Opis techniczny		
Opracował		
mgr inż. Leszek Józwiak		Rys nr
		1.2



Legenda:

○
—

dziatki z projektowanym wodociągiem
proj. wodociąg
zakres aktualizacji mapy

Przebieg linii wodociągowej
Inż. Leszek Józwiak w oparciu o: 13/7/20
Zgodność projektu z wytycznymi
ochrony środowiska
Przez ulicę: ...

GK.6630.220.2019

(oznaczenie kancelaryjne sprawy)

ODPIS PROTOKOŁU

z narady koordynacyjnej

Na podstawie art. 7d pkt 2 oraz art. 28b ust. 1 ustawy z dnia 17 maja 1989 r. - Prawo geodezyjne i kartograficzne (Dz.U. z 2019r. poz. 725 j.t. ze zm.)

w dniu 2019-10-17

w Starostwie Powiatowym w Kaliszu
Plac św. Józefa 5, 62-800 Kalisz
Wydział Geodezji, Kartografii i Katastru
Powiatowy Ośrodek Dokumentacji Geodezyjnej i Kartograficznej
ul. Częstochowska 12, 62-800 Kalisz

przeprowadzono naradę koordynacyjną w normalnym trybie oraz za pomocą środków komunikacji elektronicznej.

Naradzie koordynacyjnej przewodniczył Bartłomiej Niewiadomski – Kierownik Oddziału w Wydziale Geodezji, Kartografii i Katastru – działający z upoważnienia Starosty Kaliskiego.

I. Przedmiot narady koordynacyjnej:

Oznaczenie kancelaryjne wniosku o skoordynowanie usytuowania projektowanej sieci uzbrojenia terenu	brak
Rodzaj projektowanej sieci uzbrojenia terenu	sieć wodociągowa
Położenie projektowanej sieci uzbrojenia terenu	Województwo: wielkopolskie Powiat: kaliski Jednostka ewidencyjna: LISKÓW Obręb ewidencyjny: Zakrzyn Miejscowość (adres): Zakrzyn Działka(i): zgodnie z dokumentacją projektową zawierającą propozycję usytuowania projektowanych sieci.
Imię i nazwisko oraz inne dane identyfikujące wnioskodawcę	Zakład Projektowo-Usługowy Inżynierii Środowiska "PRIMEKO" 62-800 KALISZ Łódzka 210

z up. Starosty
mgr inż. Bartłomiej Niewiadomski
KIEROWNIK ODDZIAŁU
POWIATOWY OŚRODEK DOKUMENTACJI
GEODEZYJNEJ I KARTOGRAFICZNEJ

II. Uczestnicy narady koordynacyjnej:

GK.6630.220.2019

Imię i nazwisko uczestnika	Oznaczenie reprezentowanych podmiotów lub informacja o przyczynach uczestnictwa w naradzie
Bronisław Krawczyk	Powiatowy Inspektorat Nadzoru Budowlanego w Kaliszu
Renata Kołacińska	Starostwo Powiatowe w Kaliszu Wydział Dróg Powiatowych
Adam Jakóbczak	Starostwo Powiatowe w Kaliszu Wydział Ochrony Środowiska, Rolnictwa i Leśnictwa
Tomasz Ordon	Polska Spółka Gazownictwa Sp. z o. o. Oddział w Poznaniu, Zakład w Kaliszu
Marek Tomczak	Energa-Operator SA Oddział w Kaliszu Rejon Dystrybucji w Kaliszu
Dawid Świątek	Oświetlenie Uliczne i Drogowe Spółka z o. o. w Kaliszu
Jerzy Urbański	Netia S.A. W Warszawie Dział Utrzymania Infrastruktury Sieciowej w Ostrowie Wlkp.
Aleksandra Michalek	Wielkopolska Sieć Szerokopasmowa Spółka Akcyjna Wysogotowo
Aleksandra Michalek	INEA Spółka Akcyjna Wysogotowo
Artur Jagiełło	Operator Gazociągów Przesyłowych GAZ-SYSTEM S.A. Oddział w Poznaniu

III. Stanowiska uczestników narady/uwagi i zalecenia dotyczące zgłoszonego wniosku:

GK.6630.220.2019

Stanowiska uczestników narady/Uwagi i zalecenia	
1.	Wydział Dróg Powiatowych Starostwa Powiatowego w Kaliszu Bez uwag
2.	Powiatowy Inspektorat Nadzoru Budowlanego Bez uwag.
3.	Polska Spółka Gazownictwa Sp. z o. o. Oddział w Poznaniu, Zakład w Kaliszu UWAGA GAZ! W miejscach skrzyżowań z siecią gazową zachować wymagane przepisami odległości. Roboty prowadzone w obrębie sieci gazowych należy zgłaszać do RDG Kalisz i wykonywać ręcznie. Szczegółowy przebieg gazociągu w terenie ustalić na podstawie przekopów próbnych. Regulacja wysokości armatury i sieci gazowej oraz usuwanie ewentualnych kolizji na koszt inwestora.
4.	Energa-Operator SA Oddział w Kaliszu Rejon Dystrybucji w Kaliszu Prace w pobliżu istniejącej sieci elektroenergetycznej prowadzić ręcznie z zachowaniem szczególnej ostrożności oraz wymogami PN. Nie naruszać istniejących elementów sieci elektroenergetycznej. Wszelkie szkody oraz ewentualne kolizje, wyniki w trakcie prowadzenia robót. Inwestor usunie własnym kosztem i staraniem, po uzgodnieniu szczegółów w Rejonie Dystrybucji w Kaliszu. Wykonać przekopy próbne. Uzgodnienie dotyczy także prac w pobliżu linii napowietrznych, projektowanych elementów sieci, przytączy budowanych na zgłoszenie oraz elementów sieci elektroenergetycznej niewidocznych na mapach. Zachować normatywne odległości od istniejącej infrastruktury elektroenergetycznej, także w trakcie prowadzenia robót: zabezpieczyć urządzenia elektroenergetyczne przed ewentualnymi uszkodzeniami w trakcie prowadzenia prac (np. wykopów). Powiadomić Rejon Dystrybucji w Kaliszu o terminie rozpoczęcia robót
5.	Wydział Ochrony Środowiska, Rolnictwa i Leśnictwa Starostwa Powiatowego w Kaliszu. W przypadku konieczności wycięcia drzew lub krzewów, fakt ten powinien być uwidoczniiony w projekcie.

z up. Starosty
mgr inż. Bartłomiej Niewiadomski
PEŁNOMOCNIK ODDZIAŁU
POW. ST. WYK. OŚRODEK DOKUMENTACJI
GEODEZYJNEJ I KARTOGRAFICZNEJ

6. **Wielkopolska Sieć Szerokopasmowa Spółka Akcyjna Wysogotowo**
Uzgodniono
WSS S.A. Wysogotowo, ul. Wierzbowa 84, 62-081 Przeźmierowo, informuje, iż na dzień 10.04.2019, we wskazanej lokalizacji nie występuje infrastruktura WSS S.A. będąca w kolizji z opracowanym projektem. Przy natrafieniu w trakcie wizji lokalnej dokonywanej przez projektanta lub podczas robót ziemnych, na urządzenia WSS S.A. nie naniesione na podkład mapowy, należy je zabezpieczyć i powiadomić WSS S.A. (tel. 61 222 10 00) w celu ustalenia trybu dalszego postępowania.
7. **INEA Spółka Akcyjna Wysogotowo**
Uzgodniono
INEA S.A. Wysogotowo, ul. Wierzbowa 84, 62-081 Przeźmierowo, informuje, iż na dzień 10.04.2019, we wskazanej lokalizacji nie występuje infrastruktura INEA S.A. będąca w kolizji z opracowanym projektem. Przy natrafieniu w trakcie wizji lokalnej dokonywanej przez projektanta lub podczas robót ziemnych, na urządzenia INEA S.A. nie naniesione na podkład mapowy, należy je zabezpieczyć i powiadomić INEA S.A. (tel. 61 222 22 11, fax 61 222 11 11) w celu ustalenia trybu dalszego postępowania.
8. **Netia S.A. W Warszawie**
Dział Utrzymania Infrastruktury Sieciowej w Ostrowie Wlkp.
Bez uwag
9. **Oświetlenie Uliczne i Drogowe Spółka z o.o. w Kaliszu.**
Bez uwag.
10. **Operator Gazociągów Przesyłowych GAZ-SYSTEM S.A Oddział w Poznaniu**
Projekt zlokalizowany jest w strefie kontrolowanej gazociągu wysokiego ciśnienia DN80 oraz w pobliżu stacji gazowej Lisków – Zakrzyn. W związku z tym, ze względów bezpieczeństwa, konieczne jest wystąpienie o wydanie warunków szczegółowych przez OGP GAZ- SYSTEM Oddział w Poznaniu.

IV. W naradzie koordynacyjnej, pomimo zawiadomienia, nie uczestniczyli:

GK.6630.220.2019

Imię i nazwisko uczestnika	Oznaczenie reprezentowanych podmiotów lub informacja o przyczynach uczestnictwa w naradzie
	Starostwo Powiatowe w Kaliszu Wydział Architektury, Budownictwa i Gospodarki Przestrzennej Orange Polska Hurt Zarządzanie Zasobami Sieci i IT Dział Zarządzania Zasobami Infrastruktury i Obsługi Klienta Łódź
Grzegorz Teske	Wojewódzki Urząd Ochrony Zabytków w Poznaniu Delegatura w Kaliszu
	Urząd Gminy Godziesze Wielkie
	Urząd Gminy Lisków
	Urząd Gminy i Miasta Stawiszyn
	Urząd Miasta i Gminy Opatówek
	Urząd Gminy Żelazków
	Zakład Komunalny Gminy Żelazków Spółka z o. o.
	Urząd Gminy Koźminek
	Zakład Gospodarki Komunalnej i Mieszkaniowej w Koźminku
	Urząd Gminy Blizanów
	Zakład Usług Komunalnych w Blizanowie
	Państwowe Gospodarstwo Wodne Wody Polskie Nadzór Wodny w Kaliszu
	Starostwo Powiatowe w Kaliszu Wydział Gospodarowania Mieniem

z up. Starosty
mgr inż. Bartłomiej Niewiadomski
Kierownik Podziału
POWIATOWY OŚRODEK DOKUMENTACJI
GEODEZYJNEJ I KARTOGRAFICZNEJ

V. Treść niniejszego protokołu została uzgodniona z następującymi osobami, które uczestniczyły w naradzie koordynacyjnej wyłącznie za pomocą środków komunikacji elektronicznej:

GK.6630.220.2019

Imię i nazwisko uczestnika	Oznaczenie reprezentowanych podmiotów lub informacja o przyczynach uczestnictwa w naradzie
Dawid Świątek	Oświetlenie Uliczne i Drogowe Spółka z o. o. w Kaliszu
Aleksandra Michałek	Wielkopolska Sieć Szerokopasmowa Spółka Akcyjna Wysogotowo
Aleksandra Michałek	INEA Spółka Akcyjna Wysogotowo
Artur Jagiełło	Operator Gazociągów Przesyłowych GAZ-SYSTEM SA Oddział w Poznaniu

Protokołowała:

STAROSTA
POWIATU
[Podpis]
mgr inż. Arleta Janicka

Kalisz, dn. 17.10.2019 r.

z up. Starosty
mgr inż. Bartłomiej Niewiadomski
KIEROWNIK ODDZIAŁU
POWIATOWY OŚRODEK DOKUMENTACJI
GEODEZYJNEJ I KARTOGRAFICZNEJ

.....
imię, nazwisko i podpis przewodniczącego
narady koordynacyjnej

z up. Starosty
miejscowości
POMIATOWY OŚRODEK DOKUMENTACJI
GENEALICZNEJ I KARTOGRAFICZNEJ

PEHD100
SDR17 Ø90
L = 6,1m




Przewiert rurą
PEHD100
SDR17 Ø200⁵⁸
L= 4,0m

Jest to kopia mapy do celów projektowych z geodezyjną inwentaryzacją urządzeń podziemnych
 Odbiór: Łisków
 Mapa została zaewidencjonowana przez PODGK w Łasku w dniu 13.05.2019 pod numerem P.3007.2019.936.
 Swiervedz zgodność niniejszej mapy z w/w oryginałem

Gmina Lisków
ul. Ks. W. Bliźnińskiego 56
62-850 Lisków

KATEGORIA	PBW
WARTOŚĆ	1500
DATA WYSTAWY	Październik 2019r.
Nazwa obiektu	Budowa sieci wodociągowej w miejscowości Zakrzynin, gm. Lisów
Adres obiektu	m. Zakrzynin gm. Lisów
INSTRUKCJA ZADANIA	PLAN ZAGOSPODAROWANIA TERENU
Projektant	mgr inż. Jacek Kozłowski
Sprawił	mgr inż. Michał Zagacki
Opiniował	mgr inż. Andrzej Łukaszewski
Wzrost	1.1

Legenda:

-  działości z projektowanym wodociągami
-  proj. wodociąg
-  zakres aktualizacji mapy

	lys nr.	1.1
--	---------	-----

