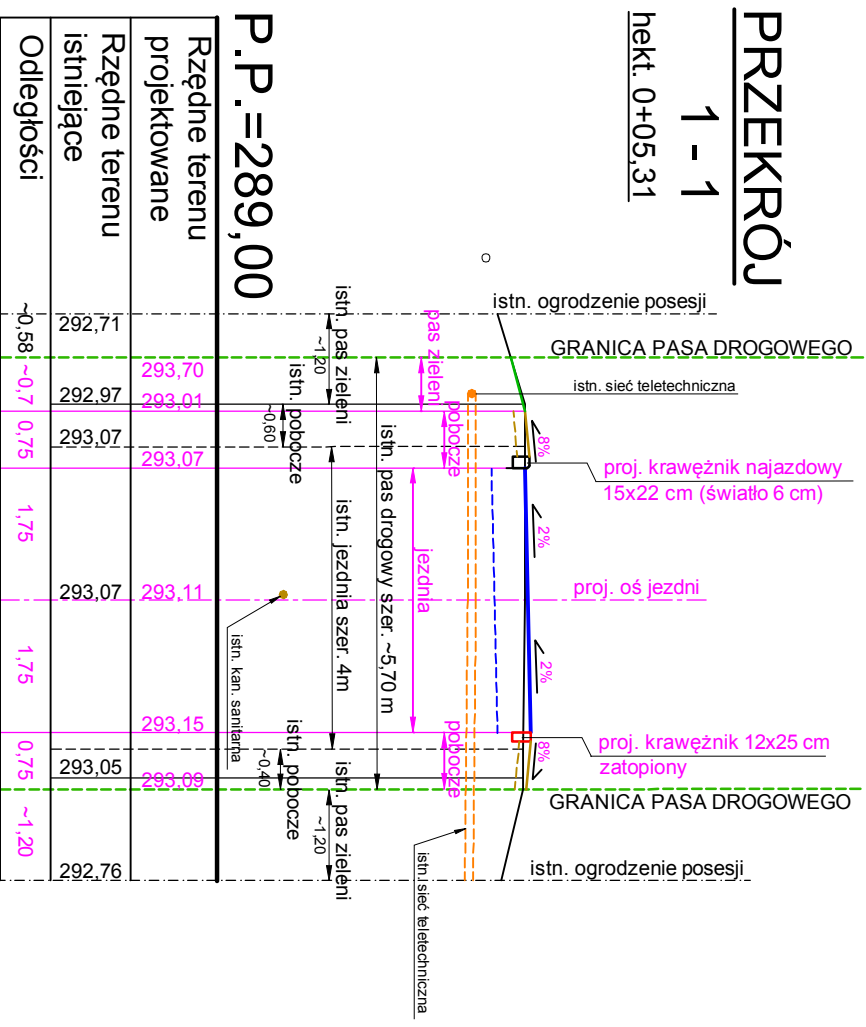


PRZEKRÓJ

1 - 1

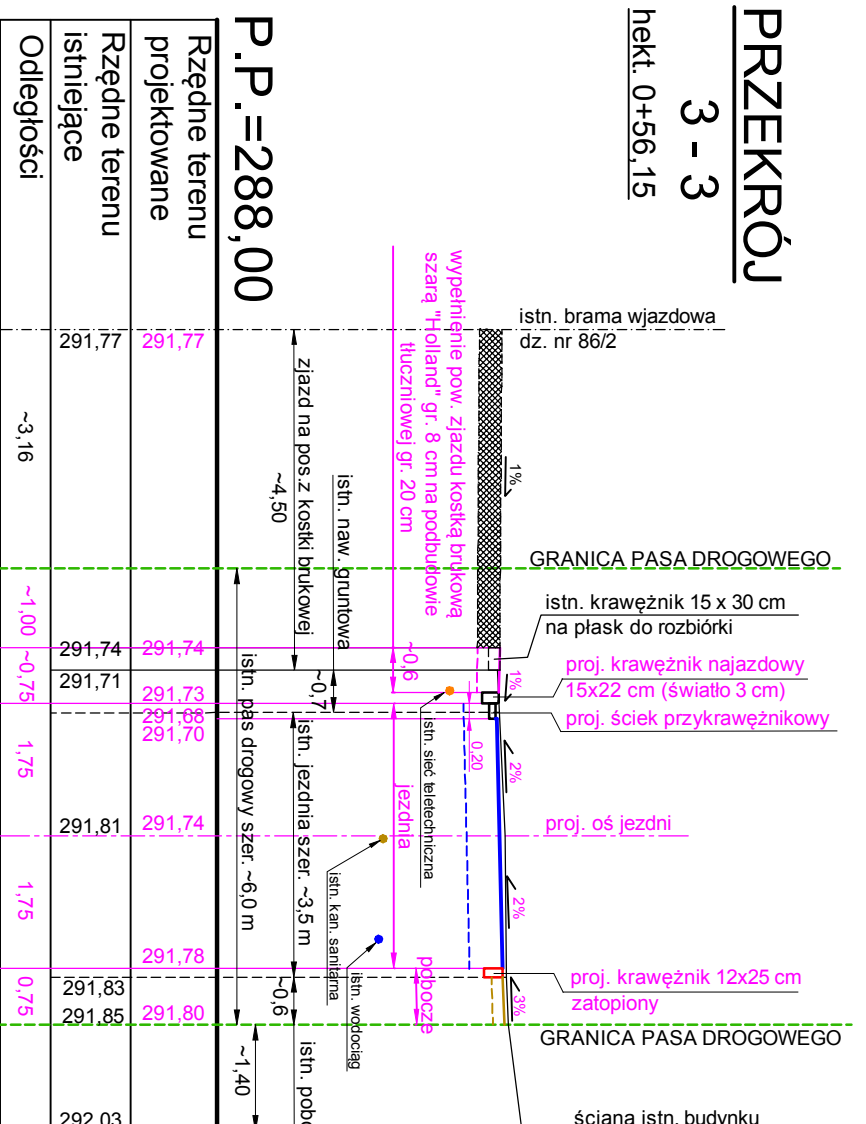
hekt. 0+05.31



PRZEKRÓJ

3 - 3


hekt. 0+56.15



PRZEKRÓJ

5 - 5


hekt. 1+24.18



PRZEKRÓJ

7 - 7

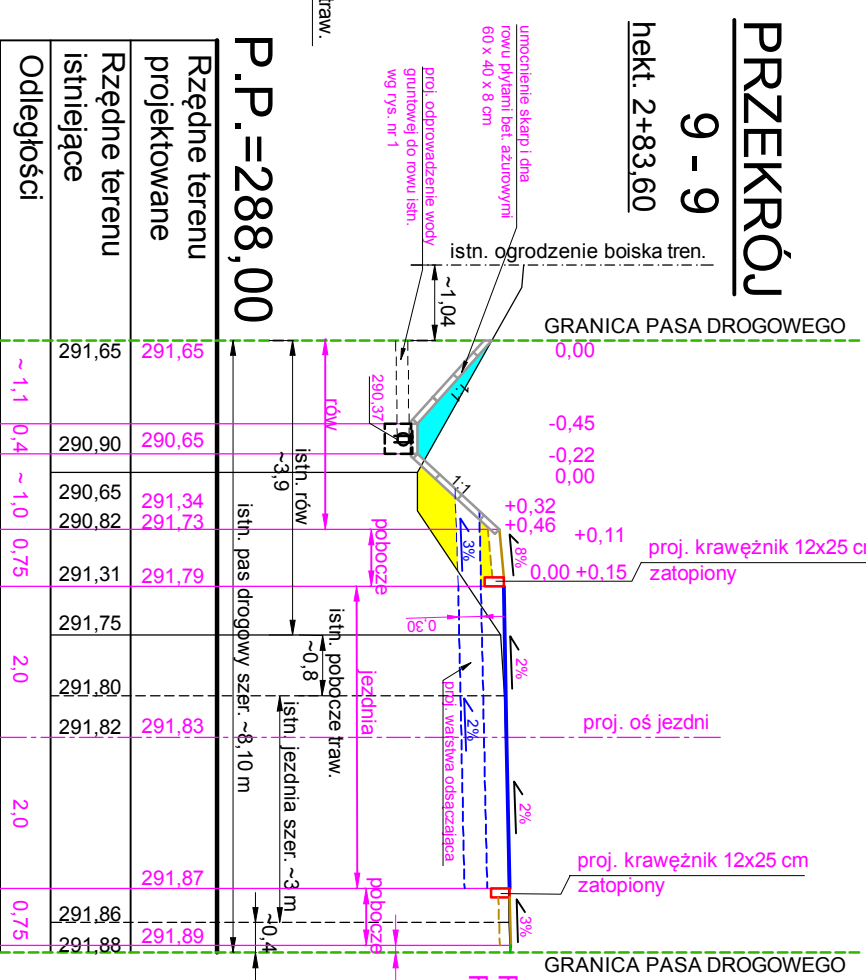
hekt. 1+80.94



PRZEKRÓJ

9 - 9

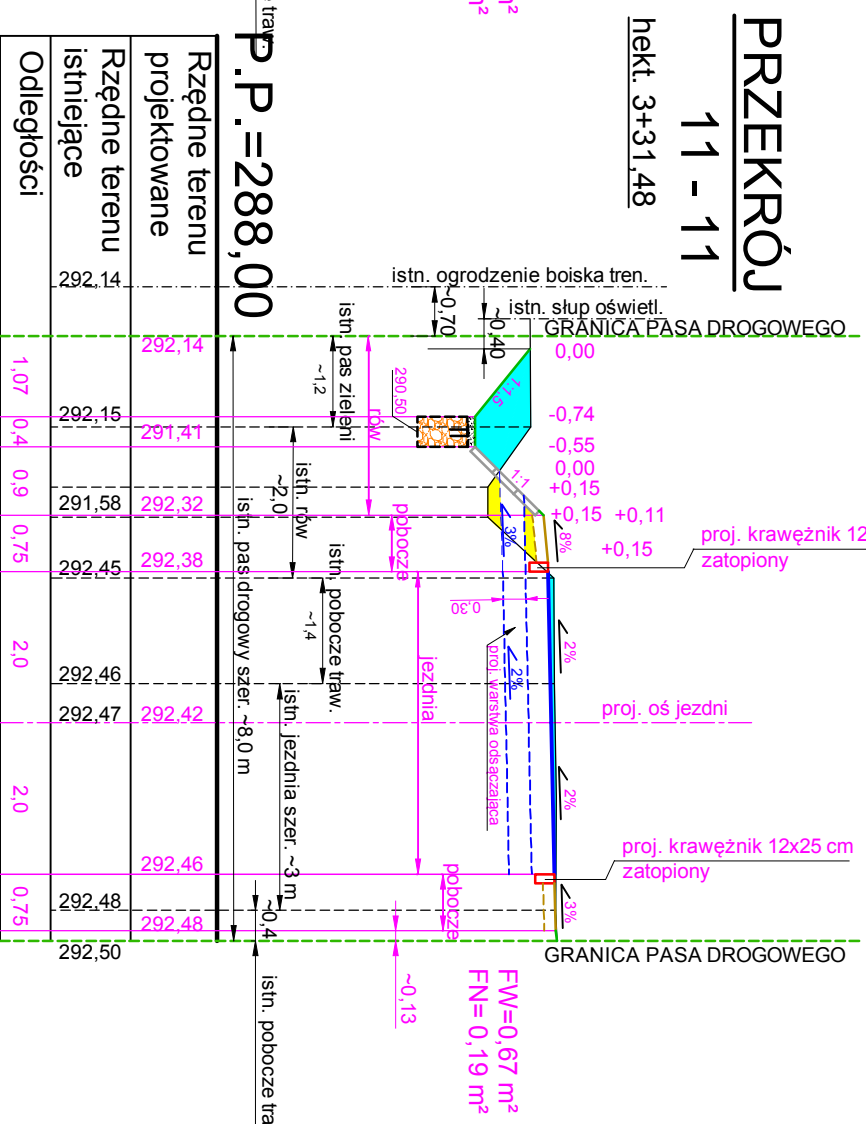
hekt. 2+83.60



PRZEKRÓJ

11 - 11

hekt. 3+31.48



OZNACZENIA:

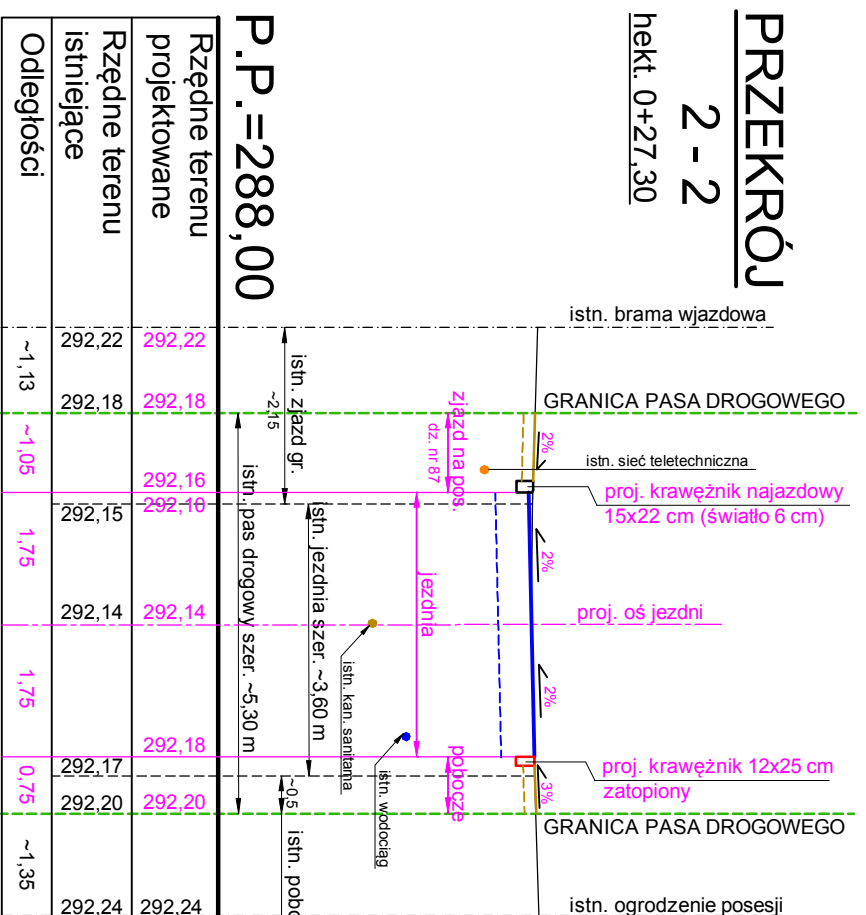
- Istniejący teren
- Projektowana droga
- Projektowane dno koryta drogi
- Projektowane pobocze
- Projektowane dno koryta pobocza
- Proj. pas zieleni
- Proj. wykopy (korekta istn. rowów)
- Proj. nasypy (zasypka istn. rowów)
- Proj. umocnienie skarp i dna rowu
- płyty betonowe ażurowe wibroprasowane 60 x 40 x 8 cm

- Proj. dren francuski
- Proj. dren
- Proj. dren francuski

PRZEKRÓJ

2 - 2

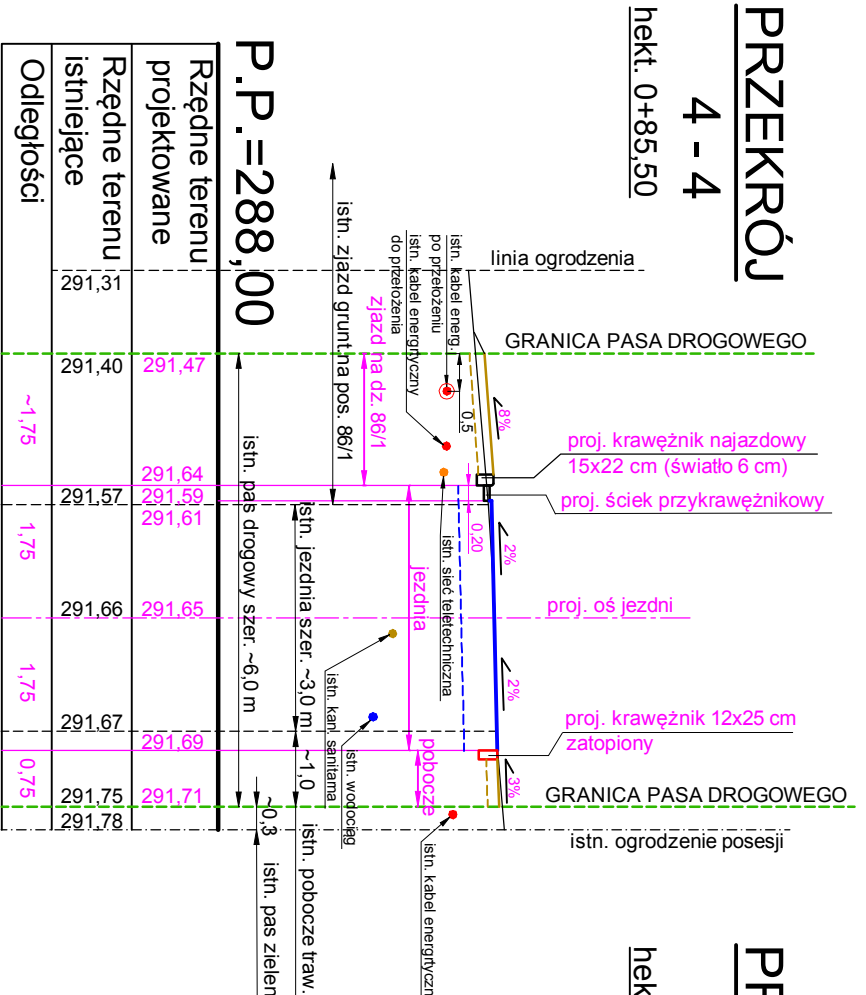
hekt. 0+27.30



PRZEKRÓJ

4 - 4

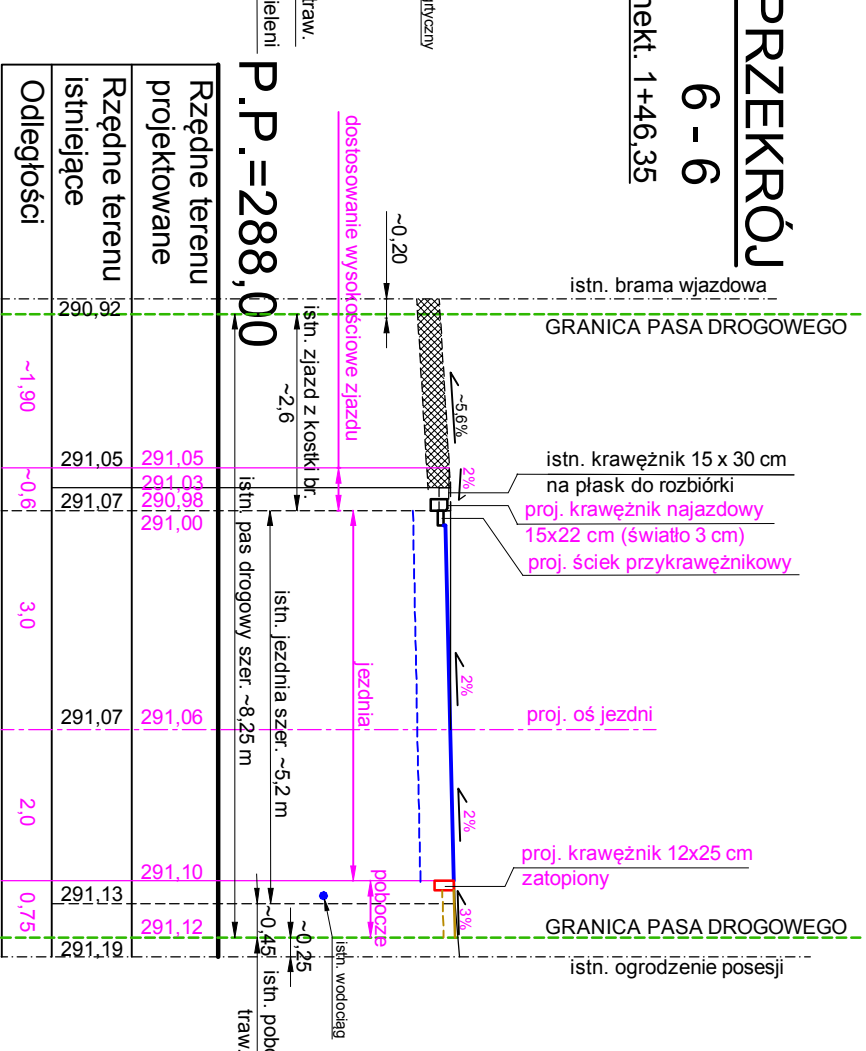
hekt. 0+85.50



PRZEKRÓJ

6 - 6


hekt. 1+46.35



PRZEKRÓJ

8 - 8

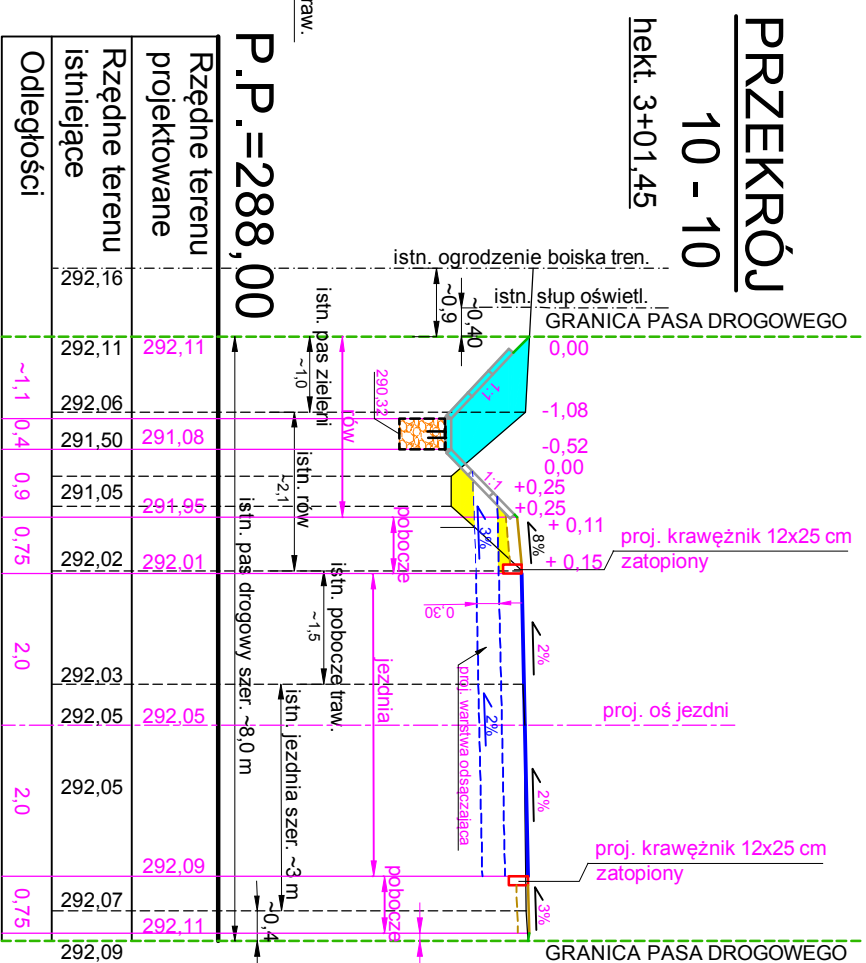
hekt. 2+26.28



PRZEKRÓJ

10 - 10

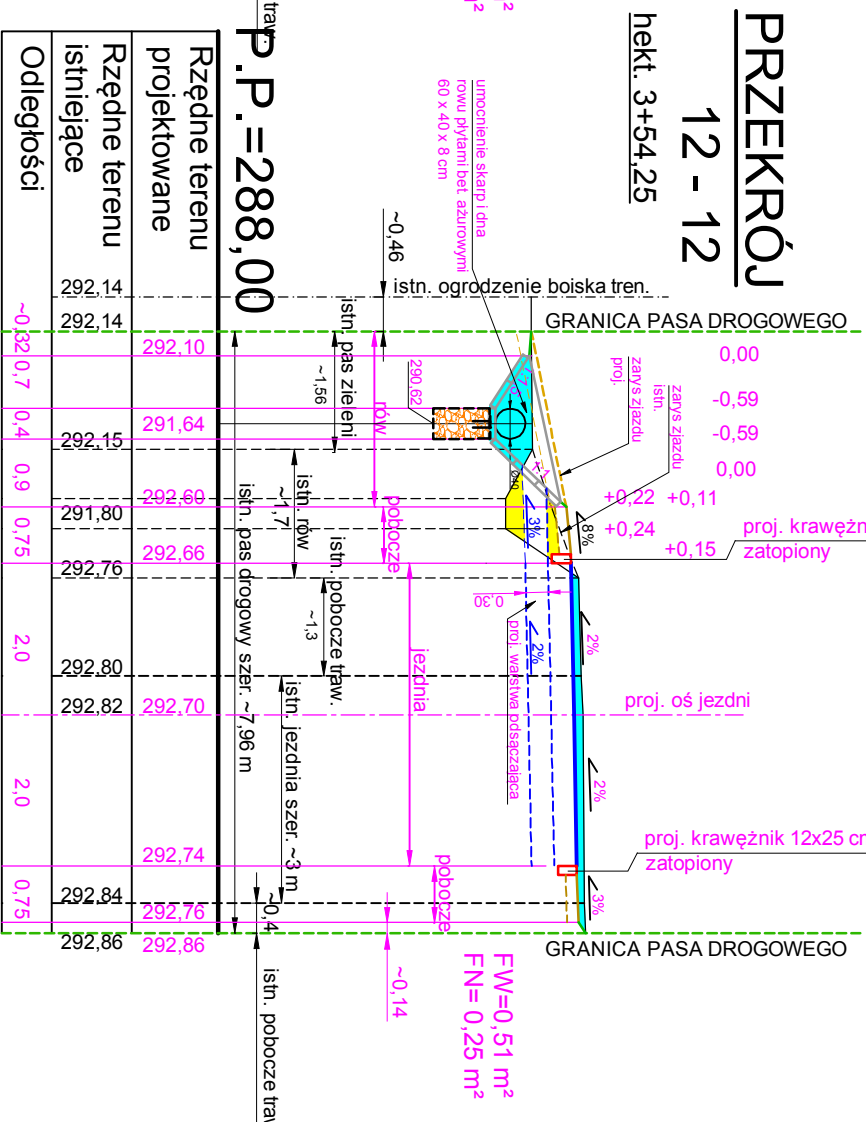
hekt. 3+01.45



PRZEKRÓJ

12 - 12

hekt. 3+54.25



Zakład Usług Projektowych	
42 - 202 Czestochowa, Armii Krajowej 1/3	
tel. 502 920 778, e-mail: projekt@czestochowa.pl	
INWESTOR	
GMINA STARCZA	
42-261 Starcza	
INWESTYCJA	
PRZEBUDOWA DROGI GMINNEJ UL. SPORTOWEJ W M. STARCZA	
- dz. nr ewid.: 1014, 1015, 844 objęta 4 Starcza	
Branża	DROCI
Treść rysunku	PRZEBUDOWA DROGI
Projektant	inż. Ryszard Sidorowicz
Operational	Waldemar Czekała
Data: 05.2020	Skala: 1:100
Rys. nr 5/1	