
Jednostka Projektowa: Pracownia Projektowa Piotr Mosiek Mączniki, ul. Aleja Rzekty 34 63-460 Nowe Skalmierzyce	Inwestor: Gmina i Miasto Nowe Skalmierzyce Skalmierzyce, ul. Ostrowska 8 63-460 Nowe Skalmierzyce

PROJEKT STAŁEJ ORGANIZACJI RUCHU

Nazwa obiektu budowlanego:	Przebudowa drogi gminnej nr 793859P w m. Czachory
Lokalizacja	Jednostka ewidencyjna: 301702_5 obręb 0012 Kościuszków, dz. nr: 68, 79/1
Branża:	drogowa / inżynieria ruchu

Autor opracowania:	Nr uprawnień:	Podpis:
mgr inż. Piotr Mosiek	w spec. inżynierskiej drogowej bez ograniczeń WKP/0290/POOD/21	

Data opracowania: Mączniki 24.06.2023r.

ZAWARTOŚĆ PROJEKTU:

1. KARTA UZGODNIEŃ I ZATWIERDZEŃ

2. CZĘŚĆ OGÓLNA

- 2.1. Podstawa opracowania
- 2.2. Cel i zakres opracowania
- 2.3. Opis stanu istniejącego, parametry geometrii drogi
- 2.4. Charakterystyka ruchu na drodze

3. ORGANIZACJA RUCHU

- 3.1. Oznakowanie pionowe
- 3.2. Przewidywany termin wprowadzenia stałej organizacji ruchu

4. WYMAGANIA TECHNICZNE

- 4.1. Oznakowanie pionowe

5. CZĘŚĆ GRAFICZNA

Plan orientacyjny skala - 1:25 000,

Plan sytuacyjny z istniejącym i projektowanym oznakowaniem - skala 1:500.

*Projekt stałej organizacji ruchu dot. zadania:
„Przebudowa drogi gminnej nr 793859P Czachory”*

1. KARTA UZGODNIENÍ I ZATWIERDZENÍ

2. CZĘŚĆ OGÓLNA

2.1 Podstawa opracowania

- Ustawa z dnia 7 lipca 1994 roku Prawo Budowlane (Dz. U. z 2023r. poz. 682 z późn. zm.)
- Rozporządzenie Ministra Transportu i Gospodarki Morskiej w sprawie warunków technicznych, jakim powinny odpowiadać drogi publiczne i ich usytuowanie (Dz. U. Nr 43 z dnia 14.05.1999r.)
- Obowiązujące normy i specyfikacje techniczne
- Rozporządzenie Ministra Infrastruktury oraz Spraw Wewnętrznych i Administracji z dnia 31 lipca 2002r. w sprawie znaków i sygnałów drogowych (Dz. U. Nr 170 poz. 1393)
- Rozporządzenie Ministra Infrastruktury z dnia 23 września 2003r. w sprawie szczegółowych warunków zarządzania ruchem na drogach oraz wykonania nadzoru nad tym zarządzeniem (Dz. U. Nr 177 poz. 1729)
- Szczegółowe warunki techniczne dla znaków i sygnałów drogowych oraz urządzeń bezpieczeństwa ruchu drogowego i warunki ich umieszczania na drogach (Dz. U. Nr 220 poz. 2181 z dnia 23 grudnia 2003r.)
- Projekt budowlano – wykonawczy robót drogowych
- Mapa do celów projektowych 1:500
- Wizja w terenie oraz inwentaryzacja istniejącego oznakowania

2.2 Cel i zakres opracowania

Celem niniejszego opracowania jest przygotowanie projektu stałej organizacji ruchu wprowadzonej po wykonaniu przebudowy drogi gminnej nr 793859P w m. Czachory wraz z opiniami niezbędnymi do zatwierdzenia przez właściwy organ administracji samorządowej.

2.3 Opis stanu istniejącego i parametry geometrii drogi

Przebudowywany fragment drogi gminnej nr 793859P znajduje się w ciągu przedmiotowej drogi. Teren przyległy do drogi stanowią głównie gospodarstwa oraz pola uprawne. Jezdnia w stanie obecnym posiada nawierzchnię bitumiczną o szerokości około 3,50 m. Przedmiotowy odcinek drogi usytuowany jest w odcinku prostym połączonym jednym łukiem kołowym, całkowita długość wynosi 485,80 m.

2.4 Charakterystyka ruchu na drodze.

Na przebudowywanej drodze odbywa się głównie ruch lokalny, służy ona jako dojazd mieszkańcom i rolnikom do gospodarstw oraz do pól uprawnych - natężenie ruchu nie jest wysokie. Z przeprowadzonego pomiaru ruchu ustalono, że drogą przejeżdża ok. 150 poj./dobę. W niniejszym opracowaniu projektu stałej organizacji ruchu zachodzi konieczność uzupełnienia oznakowania w ciągu przedmiotowej drogi gminnej.

3. ORGANIZACJA RUCHU

3.1 Oznakowanie pionowe

Oznakowanie pionowe przedstawiono na planie zagospodarowania terenu w skali 1:500.

Znaki pionowe projektuje się jako średnie, odblaskowość II generacja. Znaki należy ustawić na wysokości co najmniej 2,0 m od nawierzchni, na której znak zostanie ustawiony oraz w odległości min. 0,5 m od krawędzi pobocza utwardzonego.

WYKAZ OZNAKOWANIA PIONOWEGO ISTNIEJĄCEGO

Lp.	nr znaku	tablica [szt.]	słupków [szt.]	uwagi
1.	E-17a	1	1	-

WYKAZ OZNAKOWANIA POZIOMEGO ISTNIEJĄCEGO

brak

WYKAZ OZNAKOWANIA PIONOWEGO PROJEKTOWANEGO

Lp.	nr znaku	tablica [szt.]	słupków [szt.]	uwagi
1.	A-1	1	1	-
2.	E-17a (istn.) + D-42	1	1	-
3.	D-43	1	1	-
4.	A-2		1	-

3.2 Przewidywany termin wprowadzenia stałej organizacji ruchu

Przewidywany termin wprowadzenia stałej organizacji ruchu: **do 31.12.2024r.**

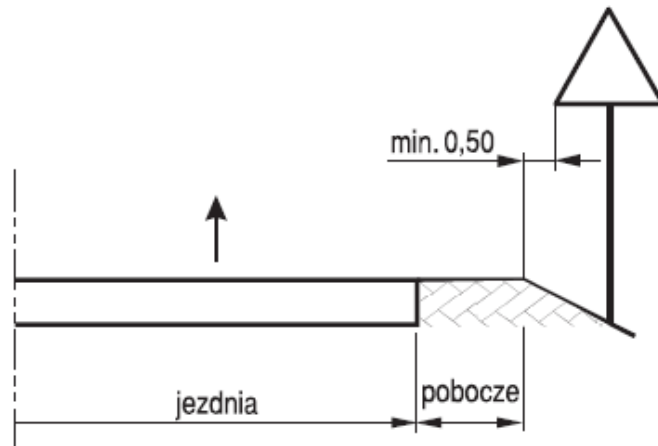
4. WYMAGANIA TECHNICZNE

4.1 Oznakowanie pionowe

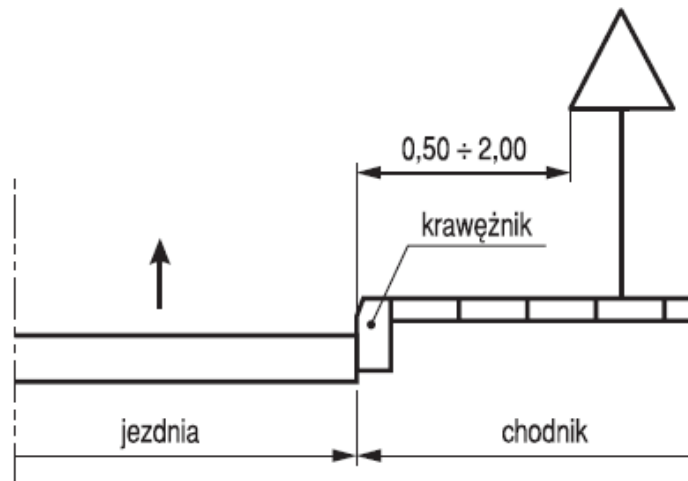
Ustawianie znaków drogowych ich wielkość oraz usytuowanie reguluje „Szczegółowe warunki techniczne dla znaków i sygnałów drogowych oraz urządzeń bezpieczeństwa ruchu drogowego i warunki ich umieszczania na drogach (Dz. U. Nr 220 poz. 2181 z dnia 23 grudnia 2003r.)”, zgodnie z którym zaprojektowano ww. organizację ruchu.

Schematy ustawiania oznakowania pionowego (odl. od krawędzi):

- na drodze:

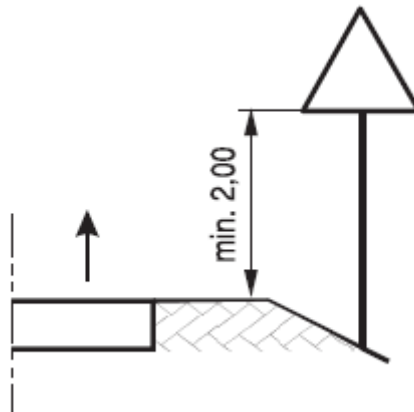


- na ulicy:

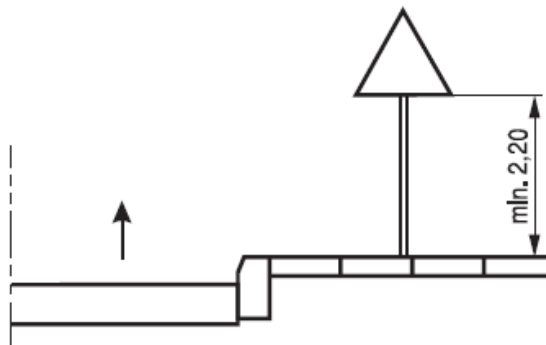


Schematy ustawiania oznakowania pionowego (wysokość):

- na drodze:



- na ulicy:



Opracował: