

ZGŁOSZENIE

**budowy lub wykonywania innych robót budowlanych
(PB-2)**

PB-2 nie dotyczy budowy i przebudowy budynku mieszkalnego jednorodzinnego.

Podstawa prawna: Art. 30 ust. 2 w zw. z ust. 4d ustawy z dnia 7 lipca 1994 r. – Prawo budowlane (Dz. U. z 2020 r. poz. 1333, z późn. zm.).

1. ORGAN ADMINISTRACJI ARCHITEKTONICZNO - BUDOWLANEJ

STAROSTA TATRZAŃSKI
WYDZIAŁ BUDOWNICTWA
 ul. Chramcówki 15, 34-500 Zakopane
 tel. 182023957 (sekretariat) www.powiat.tatry.pl

2.1. DANE INWESTORA¹⁾

Imię i nazwisko lub nazwa: **Gmina Bukowina Tatrzańska**

Kraj: **Polska** . Województwo: **małopolskie**

Powiat: **tatrzański** Gmina: **Bukowina Tatrzańska**

Ulica: **Długa** Nr domu: **144** Nr lokalu:

Miejscowość: **Bukowina Tatrzańska** Kod pocztowy: **34 – 530** Poczta: **Bukowina Tatrzańska**

Email (nieobowiązkowo):

Nr tel. (nieobowiązkowo):

2.2. DANE INWESTORA (DO KORESPONDENCJI)¹⁾

Wypełnia się, jeżeli adres do korespondencji inwestora jest inny niż wskazany w pkt 2.1.

Kraj: Województwo:

Powiat: Gmina:

Ulica: Nr domu: Nr lokalu:

Miejscowość: Kod pocztowy: Poczta:

Adres skrzynki ePUAP²⁾:

3. DANE PEŁNOMOCNIKA¹⁾

Wypełnia się, jeżeli inwestor działa przez pełnomocnika

☐ pełnomocnik ☐ pełnomocnik do doręczeń

Imię i nazwisko:

Kraj: Województwo:

Powiat: Gmina:

Ulica: Nr domu: Nr lokalu:

Miejscowość: Kod pocztowy: Poczta:

Adres skrzynki ePUAP²⁾:

Email (nieobowiązkowo):

Nr tel. (nieobowiązkowo):

4. INFORMACJE O ROBOTACH BUDOWLANYCH

Rodzaj, zakres i sposób wykonywania: **Remont drogi gminnej K420031 w miejscowości Brzegi w km 2+653 – 4+363 – odcinek 2+653– 2+837 oraz 2+912 – 4+363**

Zakres robót obejmuje remont konstrukcji podbudowy i nawierzchni asfaltowej jezdni wraz z remontem elementów odwodnienia drogi korytka betonowe i ścianki czołowe wlotów do istniejących przepustów wraz z wymianą elementów przelotowych. Szerokość istniejącej jezdni o nawierzchni bitumicznej średnio 5,00 – 5,50 m, długość remontowanego odcinka 1635 mb.

W ramach planowanych robót przewiduje się frezowanie istniejącej spękaną nawierzchni asfaltowej, uzupełnienie i wymianę słabej i fragmentarycznie zniszczonej podbudowy, na podbudowę z kruszywa naturalnego i łamanego wymianę uszkodzonych (spękanych) korytek betonowych, odtworzenie spękanych i uszkodzonych ścianek czołowych na przepustach z betonu zbrojonego, wymiana części przelotowych uszkodzonych przepustów znajdujących się w korpusie drogi i na skrzyżowaniach, odtworzenie nawierzchni asfaltowej w ciągu remontowanej drogi – warstwa wiążąca i ścieralna z betonu asfaltowego, remont nawierzchni skrzyżowań asfaltowych, kruszywowych, z kostki brukowej na połączeniu z nową nawierzchnią asfaltową, uzupełnienie poboczy z kruszywa łamanego, wymiana krawężników i położenie kostki brukowej na chodniku wzdłuż drogi wraz z uzupełnieniem i zagęszczeniem podbudowy. Planowany zakres robót znajduje się w granicach pasa drogowego remontowanej drogi. *Parametry techniczne drogi zast. 1702 Zachodnie*
Co najmniej 5 lat istnienia * - 00
Planowany termin rozpoczęcia³⁾: 6 września 2021 r.
8.09.2021

5. DANE NIERUCHOMOŚCI (MIEJSCE WYKONYWANIA ROBÓT BUDOWLANYCH)¹⁾

Województwo: małopolskie Powiat: tatrzański Gmina: Bukowina Tatrzańska Ulica:

..... Nr domu:

Miejscowość: Jurgów, Brzegi. Kod pocztowy: 34 – 532

Identyfikator działki ewidencyjnej⁴⁾:

- Brzegi 24.08.2021*
- 1) 121703_2 Bukowina Tatrzańska / obręb 0306 Jurgów/ działka ewid. nr 2731
 - 2) 121703_2 Bukowina Tatrzańska / obręb 0306 Jurgów/ działka ewid. nr 4968/5
 - 3) 121703_2 Bukowina Tatrzańska / obręb 0306 Jurgów/ działka ewid. nr 4968/3
 - 4) 121703_2 Bukowina Tatrzańska / obręb 0306 Jurgów/ działka ewid. nr 4389
 - 5) 121703_2 Bukowina Tatrzańska / obręb 0306 Jurgów/ działka ewid. nr 4390
 - 6) 121703_2 Bukowina Tatrzańska / obręb 0306 Jurgów/ działka ewid. nr 4416
 - 7) 121703_2 Bukowina Tatrzańska / obręb 0306 Jurgów/ działka ewid. nr 4473/2
 - 8) 121703_2 Bukowina Tatrzańska / obręb 0306 Jurgów/ działka ewid. nr 3803/1
 - 9) 121703_2 Bukowina Tatrzańska / obręb 0306 Jurgów/ działka ewid. nr 3804/2
 - 10) 121703_2 Bukowina Tatrzańska / obręb 0306 Jurgów/ działka ewid. nr 3804/1
 - 11) 121703_2 Bukowina Tatrzańska / obręb 0306 Jurgów/ działka ewid. nr 3804/3
 - 12) 121703_2 Bukowina Tatrzańska / obręb 0306 Jurgów/ działka ewid. nr 4473/1
 - 13) 121703_2 Bukowina Tatrzańska / obręb 0306 Jurgów/ działka ewid. nr 4473/3
 - 14) 121703_2 Bukowina Tatrzańska / obręb 0306 Jurgów/ działka ewid. nr 9751
 - 15) 121703_2 Bukowina Tatrzańska / obręb 0303 Brzegi/ działka ewid. nr 2680/27
 - 16) 121703_2 Bukowina Tatrzańska / obręb 0303 Brzegi/ działka ewid. nr 2600
 - 17) 121703_2 Bukowina Tatrzańska / obręb 0303 Brzegi/ działka ewid. nr 1962
 - 18) 121703_2 Bukowina Tatrzańska / obręb 0303 Brzegi/ działka ewid. nr 1963/1
 - 19) 121703_2 Bukowina Tatrzańska / obręb 0303 Brzegi/ działka ewid. nr 1961/2
 - 20) 121703_2 Bukowina Tatrzańska / obręb 0303 Brzegi/ działka ewid. nr 1960
 - 21) 121703_2 Bukowina Tatrzańska / obręb 0303 Brzegi/ działka ewid. nr 1959
 - 22) 121703_2 Bukowina Tatrzańska / obręb 0303 Brzegi/ działka ewid. nr 1958
 - 23) 121703_2 Bukowina Tatrzańska / obręb 0303 Brzegi/ działka ewid. nr 1957
 - 24) 121703_2 Bukowina Tatrzańska / obręb 0303 Brzegi/ działka ewid. nr 1956
 - 25) 121703_2 Bukowina Tatrzańska / obręb 0303 Brzegi/ działka ewid. nr 1955
 - 26) 121703_2 Bukowina Tatrzańska / obręb 0303 Brzegi/ działka ewid. nr 1954
 - 27) 121703_2 Bukowina Tatrzańska / obręb 0303 Brzegi/ działka ewid. nr 1953
 - 28) 121703_2 Bukowina Tatrzańska / obręb 0303 Brzegi/ działka ewid. nr 1946/7
 - 29) 121703_2 Bukowina Tatrzańska / obręb 0303 Brzegi/ działka ewid. nr 1946/4
 - 30) 121703_2 Bukowina Tatrzańska / obręb 0303 Brzegi/ działka ewid. nr 1945/3
 - 31) 121703_2 Bukowina Tatrzańska / obręb 0303 Brzegi/ działka ewid. nr 1943/5
 - 32) 121703_2 Bukowina Tatrzańska / obręb 0303 Brzegi/ działka ewid. nr 1940/2
 - 33) 121703_2 Bukowina Tatrzańska / obręb 0303 Brzegi/ działka ewid. nr 1937
 - 34) 121703_2 Bukowina Tatrzańska / obręb 0303 Brzegi/ działka ewid. nr 1934/3

- 35) 121703_2 Bukowina Tatrzańska / obręb 0303 Brzegi/ działka ewid. nr 1933/2
- 36) 121703_2 Bukowina Tatrzańska / obręb 0303 Brzegi/ działka ewid. nr 1927
- 37) 121703_2 Bukowina Tatrzańska / obręb 0303 Brzegi/ działka ewid. nr 1926/2
- 38) 121703_2 Bukowina Tatrzańska / obręb 0303 Brzegi/ działka ewid. nr 1926/3
- 39) 121703_2 Bukowina Tatrzańska / obręb 0303 Brzegi/ działka ewid. nr 1906/21
- 40) 121703_2 Bukowina Tatrzańska / obręb 0303 Brzegi/ działka ewid. nr 1906/20
- 41) 121703_2 Bukowina Tatrzańska / obręb 0303 Brzegi/ działka ewid. nr 1906/24
- 42) 121703_2 Bukowina Tatrzańska / obręb 0303 Brzegi/ działka ewid. nr 1906/23
- 43) 121703_2 Bukowina Tatrzańska / obręb 0303 Brzegi/ działka ewid. nr 2606
- 44) 121703_2 Bukowina Tatrzańska / obręb 0303 Brzegi/ działka ewid. nr 4968/4
- 45) 121703_2 Bukowina Tatrzańska / obręb 0303 Brzegi/ działka ewid. nr 238/4
- 46) 121703_2 Bukowina Tatrzańska / obręb 0303 Brzegi/ działka ewid. nr 238/3
- 47) 121703_2 Bukowina Tatrzańska / obręb 0303 Brzegi/ działka ewid. nr 245/5
- 48) 121703_2 Bukowina Tatrzańska / obręb 0303 Brzegi/ działka ewid. nr 245/4
- 49) 121703_2 Bukowina Tatrzańska / obręb 0303 Brzegi/ działka ewid. nr 2666/1
- 50) 121703_2 Bukowina Tatrzańska / obręb 0303 Brzegi/ działka ewid. nr 245/7
- 51) 121703_2 Bukowina Tatrzańska / obręb 0303 Brzegi/ działka ewid. nr 245/1
- 52) 121703_2 Bukowina Tatrzańska / obręb 0303 Brzegi/ działka ewid. nr 245/7
- 53) 121703_2 Bukowina Tatrzańska / obręb 0303 Brzegi/ działka ewid. nr 290/5
- 54) 121703_2 Bukowina Tatrzańska / obręb 0303 Brzegi/ działka ewid. nr 290/8
- 55) 121703_2 Bukowina Tatrzańska / obręb 0303 Brzegi/ działka ewid. nr 2676
- 56) 121703_2 Bukowina Tatrzańska / obręb 0303 Brzegi/ działka ewid. nr 291/5
- 57) 121703_2 Bukowina Tatrzańska / obręb 0303 Brzegi/ działka ewid. nr 290/10
- 58) 121703_2 Bukowina Tatrzańska / obręb 0303 Brzegi/ działka ewid. nr 290/14
- 59) 121703_2 Bukowina Tatrzańska / obręb 0303 Brzegi/ działka ewid. nr 294/20
- 60) 121703_2 Bukowina Tatrzańska / obręb 0303 Brzegi/ działka ewid. nr 294/13
- 61) 121703_2 Bukowina Tatrzańska / obręb 0303 Brzegi/ działka ewid. nr 326/3
- 62) 121703_2 Bukowina Tatrzańska / obręb 0303 Brzegi/ działka ewid. nr 326/4
- 63) 121703_2 Bukowina Tatrzańska / obręb 0303 Brzegi/ działka ewid. nr 326/5
- 64) 121703_2 Bukowina Tatrzańska / obręb 0303 Brzegi/ działka ewid. nr 326/6
- 65) 121703_2 Bukowina Tatrzańska / obręb 0303 Brzegi/ działka ewid. nr 2682
- 66) 121703_2 Bukowina Tatrzańska / obręb 0303 Brzegi/ działka ewid. nr 330/8
- 67) 121703_2 Bukowina Tatrzańska / obręb 0303 Brzegi/ działka ewid. nr 330/7
- 68) 121703_2 Bukowina Tatrzańska / obręb 0303 Brzegi/ działka ewid. nr 330/5
- 69) 121703_2 Bukowina Tatrzańska / obręb 0303 Brzegi/ działka ewid. nr 365/5
- 70) 121703_2 Bukowina Tatrzańska / obręb 0303 Brzegi/ działka ewid. nr 366/4
- 71) 121703_2 Bukowina Tatrzańska / obręb 0303 Brzegi/ działka ewid. nr 366/7
- 72) 121703_2 Bukowina Tatrzańska / obręb 0303 Brzegi/ działka ewid. nr 373/5
- 73) 121703_2 Bukowina Tatrzańska / obręb 0303 Brzegi/ działka ewid. nr 372/4
- 74) 121703_2 Bukowina Tatrzańska / obręb 0303 Brzegi/ działka ewid. nr 372/2
- 75) 121703_2 Bukowina Tatrzańska / obręb 0303 Brzegi/ działka ewid. nr 374/3
- 76) 121703_2 Bukowina Tatrzańska / obręb 0303 Brzegi/ działka ewid. nr 374/2
- 77) 121703_2 Bukowina Tatrzańska / obręb 0303 Brzegi/ działka ewid. nr 374/1
- 78) 121703_2 Bukowina Tatrzańska / obręb 0303 Brzegi/ działka ewid. nr 399/4
- 79) 121703_2 Bukowina Tatrzańska / obręb 0303 Brzegi/ działka ewid. nr 399/6
- 80) 121703_2 Bukowina Tatrzańska / obręb 0303 Brzegi/ działka ewid. nr 428/1
- 81) 121703_2 Bukowina Tatrzańska / obręb 0303 Brzegi/ działka ewid. nr 430
- 82) 121703_2 Bukowina Tatrzańska / obręb 0303 Brzegi/ działka ewid. nr 427/4
- 83) 121703_2 Bukowina Tatrzańska / obręb 0303 Brzegi/ działka ewid. nr 428/4
- 84) 121703_2 Bukowina Tatrzańska / obręb 0303 Brzegi/ działka ewid. nr 429/2
- 85) 121703_2 Bukowina Tatrzańska / obręb 0303 Brzegi/ działka ewid. nr 429/1
- 86) 121703_2 Bukowina Tatrzańska / obręb 0303 Brzegi/ działka ewid. nr 444/6
- 87) 121703_2 Bukowina Tatrzańska / obręb 0303 Brzegi/ działka ewid. nr 444/3
- 88) 121703_2 Bukowina Tatrzańska / obręb 0303 Brzegi/ działka ewid. nr 445/3
- 89) 121703_2 Bukowina Tatrzańska / obręb 0303 Brzegi/ działka ewid. nr 447/8
- 90) 121703_2 Bukowina Tatrzańska / obręb 0303 Brzegi/ działka ewid. nr 447/7
- 91) 121703_2 Bukowina Tatrzańska / obręb 0303 Brzegi/ działka ewid. nr 444/5
- 92) 121703_2 Bukowina Tatrzańska / obręb 0303 Brzegi/ działka ewid. nr 447/2
- 93) 121703_2 Bukowina Tatrzańska / obręb 0303 Brzegi/ działka ewid. nr 447/5
- 94) 121703_2 Bukowina Tatrzańska / obręb 0303 Brzegi/ działka ewid. nr 447/3
- 95) 121703_2 Bukowina Tatrzańska / obręb 0303 Brzegi/ działka ewid. nr 472/3

obrob 345/10
24.08.2021

2061/6

24.08.2021

STAROSTWO POWIATOWE
 W ZAKOPIANEM
 ul. Chramcówki 15
 13-200 Zakopane, tel. 22 39 57

1940/7

24.08.2021

24.08.2021

96 - Bukowina Tatrzańska / obręb 0303 Brzegi / działka ewid. nr 1302

6. OŚWIADCZENIE W SPRAWIE KORESPONDENCJI ELEKTRONICZNEJ

☐ Wyrażam zgodę
 ☒ Nie wyrażam zgody

na doręczanie korespondencji w niniejszej sprawie za pomocą środków komunikacji elektronicznej w rozumieniu art. 2 pkt 5 ustawy z dnia 18 lipca 2002 r. o świadczeniu usług drogą elektroniczną (Dz. U. z 2020 r. poz. 344).

7. ZAŁĄCZNIKI

- ☒ Oświadczenie o posiadanym prawie do dysponowania nieruchomością na cele budowlane.
 - ☒ Pełnomocnictwo do reprezentowania inwestora (opłacone zgodnie z ustawą z dnia 16 listopada 2006 r. o płacie skarbowej (Dz. U. z 2020 r. poz. 1546, z późn. zm.)) – jeżeli inwestor działa przez pełnomocnika.
 - ☐ Potwierdzenie uiszczenia opłaty skarbowej – jeżeli obowiązek uiszczenia takiej opłaty wynika z ustawy z dnia 16 listopada 2006 r. o płacie skarbowej.
- Inne (wymagane przepisami prawa):
- ☒ Plan sytuacyjny na kopii mapy ewidencyjnej arkusz 1, 2, 3 oraz przekrój typowy rys. 1. + *całoseg.*
- Proszę o wydanie zaświadczenia o przyjęciu zgłoszenia

8. PODPIS INWESTORA (PEŁNOMOCNIKA) I DATA PODPISU

Podpis powinien być czytelny. Podpis i datę podpisu umieszcza się w przypadku dokonywania zgłoszenia w postaci papierowej.

Kierownik Referatu
Inwestycji, Zamówień i Wniosków

19 sierpnia 2021 r.

inż. Stanisław Madeja

- 1) W przypadku większej liczby inwestorów, pełnomocników lub nieruchomości dane kolejnych inwestorów, pełnomocników lub nieruchomości dodaje się w formularzu albo zamieszcza na osobnych stronach i dołącza do formularza.
- 2) Adres skrzynki ePUAP wskazuje się w przypadku wyrażenia zgody na doręczanie korespondencji w niniejszej sprawie za pomocą środków komunikacji elektronicznej.
- 3) W przypadku zgłoszenia budowy tymczasowego obiektu budowlanego w polu „Planowany termin rozpoczęcia” należy wskazać również planowany termin rozbiórki lub przeniesienia w inne miejsce tego obiektu.
- 4) W przypadku formularza w postaci papierowej zamiast identyfikatora działki ewidencyjnej można wskazać jednostkę ewidencyjną, obręb ewidencyjny i nr działki ewidencyjnej oraz arkusz mapy, jeżeli występuje.

*Kcd – remontem obiektu będzie również obiekt mostowy
w ciągu drogi. Remont obiektu mostowego będzie
podejmowany zgodnie z wymaganiami technicznymi i siłochybnymi.
Przedni (masa osłabiona), wymiary konstrukcji
kierownicy, łopaty, przyczepy, żurawie, elementy
pozostałe mostu poza przednią, wymiary dylatacji*

29.08.2021

P.

STAROSTWO POWIATOWE
WYDZIAŁ ZARZĄDZANIEM
34-500 Zakopanem, ul. Chramcówki 15
tel. 0-14 20 239 57

OŚWIADCZENIE

o posiadanym prawie do dysponowania nieruchomością na cele budowlane

(PB-5)

Podstawa prawna: Art. 32 ust. 4 pkt 2 ustawy z dnia 7 lipca 1994 r. – Prawo budowlane (Dz. U. z 2020 r. poz. 1333, z późn. zm.).

Dodatkowe informacje: Prawo do dysponowania nieruchomością na cele budowlane jest to tytuł prawny wynikający z prawa własności, użytkowania wieczystego, zarządu, ograniczonego prawa rzeczowego albo stosunku zobowiązaniowego, przewidującego uprawnienia do wykonywania robót budowlanych.

W przypadku, gdy do złożenia oświadczenia zobowiązanych jest kilka osób, każda z tych osób składa oświadczenie oddzielnie na osobnym formularzu.

1. DANE INWESTORA

Imię i nazwisko lub nazwa: Gmina Bukowina Tatrzańska

Kraj: Polska Województwo: małopolskie Powiat: tatrzański Gmina: Bukowina Tatrzańska

Ulica: Długa Nr domu: 144. Nr lokalu:

Miejscowość: Bukowina Tatrzańska Kod pocztowy: 34-530 Poczta: Bukowina Tatrzańska

2. DANE OSOBY UPOWAŻNIONEJ DO ZŁOŻENIA OŚWIADCZENIA W IMIENIU INWESTORA¹⁾

Imię i nazwisko lub nazwa: Maria Kuruc

Kraj: Polska Województwo: Małopolskie

Powiat: tatrzański, Gmina: Bukowina Tatrzańska

Ulica: Kaniówka Nr domu: 11 Nr lokalu:

Miejscowość: Białka Tatrzańska Kod pocztowy: 34-405 Poczta: Białka Tatrzańska

3. DANE NIERUCHOMOŚCI²⁾

Województwo: małopolskie

Powiat: tatrzański Gmina: Bukowina Tatrzańska

Ulica: Nr domu:

Miejscowość: Brzegi, Jurgów, Kod pocztowy: 34 – 532

Identyfikator działki ewidencyjnej³⁾: 121703_2 Bukowina Tatrzańska / obręb 0303 Brzegi/ działka ewid. nr 2731

Liczba stron zawierających dane o kolejnych nieruchomościach (załączanych do oświadczenia): 2.

Po zapoznaniu się z art. 32 ust. 4 pkt 2 oraz art. 3 pkt 11 ustawy z dnia 7 lipca 1994 r. – Prawo budowlane oświadczam, że posiadam prawo do dysponowania nieruchomością (nieruchomościami) na cele budowlane określoną (określonymi) w pkt 3 tego oświadczenia.

Jestem świadomy (świadoma) odpowiedzialności karnej za podanie nieprawdy w niniejszym oświadczeniu, zgodnie z art. 233 ustawy z dnia 6 czerwca 1997 r. – Kodeks karny (Dz. U. z 2020 r. poz. 1444, z późn. zm.).

4. PODPIS INWESTORA LUB OSOBY UPOWAŻNIONEJ DO ZŁOŻENIA OŚWIADCZENIA W IMIENIU INWESTORA I DATA PODPISU

Podpis powinien być czytelny.

Z-ca Wójta Gminy

mgr Maria Kuruc

24 sierpnia 2021 r.

¹⁾ Wypełnia się, jeżeli oświadczenie jest składane w imieniu osoby prawnej lub jednostki organizacyjnej nieposiadającej osobowości prawnej albo oświadczenie w imieniu inwestora składa jego pełnomocnik.

²⁾ W przypadku większej liczby nieruchomości dane kolejnych nieruchomości dodaje się w formularzu albo zamieszcza na osobnych stronach i dołącza do formularza.

³⁾ W przypadku oświadczenia sporządzanego w postaci papierowej zamiast identyfikatora działki ewidencyjnej można wskazać obręb ewidencyjny i nr działki ewidencyjnej oraz arkusz mapy, jeżeli występuje.

-
- 76) 121703_2 Bukowina Tatrzańska / obręb 0303 Brzegi/ działka ewid. nr 374/1
77) 121703_2 Bukowina Tatrzańska / obręb 0303 Brzegi/ działka ewid. nr 399/4
78) 121703_2 Bukowina Tatrzańska / obręb 0303 Brzegi/ działka ewid. nr 399/6
79) 121703_2 Bukowina Tatrzańska / obręb 0303 Brzegi/ działka ewid. nr 428/1
80) 121703_2 Bukowina Tatrzańska / obręb 0303 Brzegi/ działka ewid. nr 430
81) 121703_2 Bukowina Tatrzańska / obręb 0303 Brzegi/ działka ewid. nr 427/4
82) 121703_2 Bukowina Tatrzańska / obręb 0303 Brzegi/ działka ewid. nr 429/2
83) 121703_2 Bukowina Tatrzańska / obręb 0303 Brzegi/ działka ewid. nr 429/1
84) 121703_2 Bukowina Tatrzańska / obręb 0303 Brzegi/ działka ewid. nr 444/6
85) 121703_2 Bukowina Tatrzańska / obręb 0303 Brzegi/ działka ewid. nr 444/3
86) 121703_2 Bukowina Tatrzańska / obręb 0303 Brzegi/ działka ewid. nr 445/3
87) 121703_2 Bukowina Tatrzańska / obręb 0303 Brzegi/ działka ewid. nr 447/8
88) 121703_2 Bukowina Tatrzańska / obręb 0303 Brzegi/ działka ewid. nr 447/7
89) 121703_2 Bukowina Tatrzańska / obręb 0303 Brzegi/ działka ewid. nr 444/5
90) 121703_2 Bukowina Tatrzańska / obręb 0303 Brzegi/ działka ewid. nr 447/2
91) 121703_2 Bukowina Tatrzańska / obręb 0303 Brzegi/ działka ewid. nr 447/5
92) 121703_2 Bukowina Tatrzańska / obręb 0303 Brzegi/ działka ewid. nr 447/3
93) 121703_2 Bukowina Tatrzańska / obręb 0303 Brzegi/ działka ewid. nr 472/3
94) 121703_2 Bukowina Tatrzańska / obręb 0303 Brzegi/ działka ewid. nr 2061/6
95) 121703_2 Bukowina Tatrzańska / obręb 0303 Brzegi/ działka ewid. nr 1940/1
96) 121703_2 Bukowina Tatrzańska / obręb 0303 Brzegi/ działka ewid. nr 1902

Z-ca Wójta Gminy


mgr Maria Kuruc

Nr kanc.:GG-RDG.6621.1.3300.2021

STAROSTA TATRZANSKI
ul. Chmińców 15
34-500 Zakopane

MAPA EWIDENCYJNA

obr. Brzegi 0303: dz. 2731

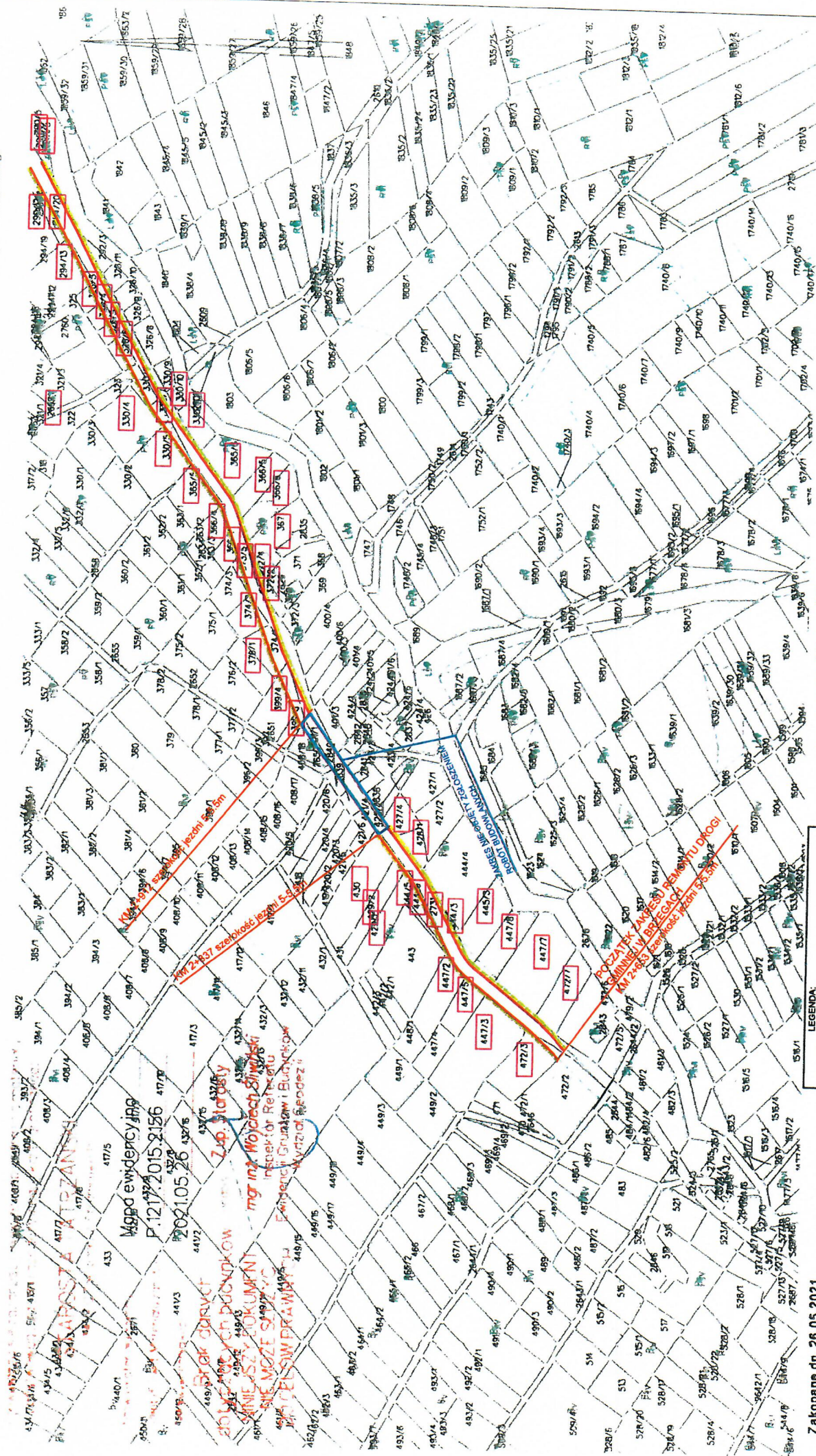
SKALA 1:2880

Województwo: małopolskie

Powiat: Iatrzański

Jednostka ewidencyjna: 121703_2, Bukowina Tatrzańska

Obreg: 0303, Brzegi



mgr inż. Krzysztof Murzyniak
ul. Rynek 10, 01-644 Warszawa
tel. 022 625 762
fax 022 625 762
e-mail: MAP0023@PAPSON.PL

LEGENDA:

- istniejący pas drogowy drogi gminnej K420031
- zakres remontu drogi gminnej K420031
- działość objęta zakresem remontu drogi gminnej obręb Brzegi
- zakres nie objęty zgłoszeniem robót budowlanych

Zakopane dn. 26.05.2021
Sporządził(a) wydruk: Plus Gut - Romanowski

LEGENDA:

- istniejący pas drogowy drogi gminnej K420031
- zakres remontu drogi gminnej K420031
- działki objęte zakresem remontu drogi gminnej obrob Brzegi
- zakres nie objęty zgłoszeniem robót budowlanych

Mapa ewidencyjną
P.1217.2015.2156
2021.05.26

Brak danych
102/3
102/2
CIEŻY DOKUMENT
CIEŻY SIŁY
CIEŻY PRAWNYCH

20/2 2 up. Starosty
mgr inż. Wojciech Skłaniski
Inspektor Referatu
Wieloletni Grupa Bud. i
Władzy Google

mgr inż. Krzysztof Murzyniak
 - planowanie budownictwa i projektowanie i kosztowanie
 i budownictwa i kosztowanie i kosztowanie
 w branży drogowej, tel. +48 762 886 762
 nr ewid. MAP0023/PWB04\$

STAROSTA TATRZAŃSKI
J. Chmielewski
31 500 744 100

Województwo: małopolskie

Powiat: tatrzański

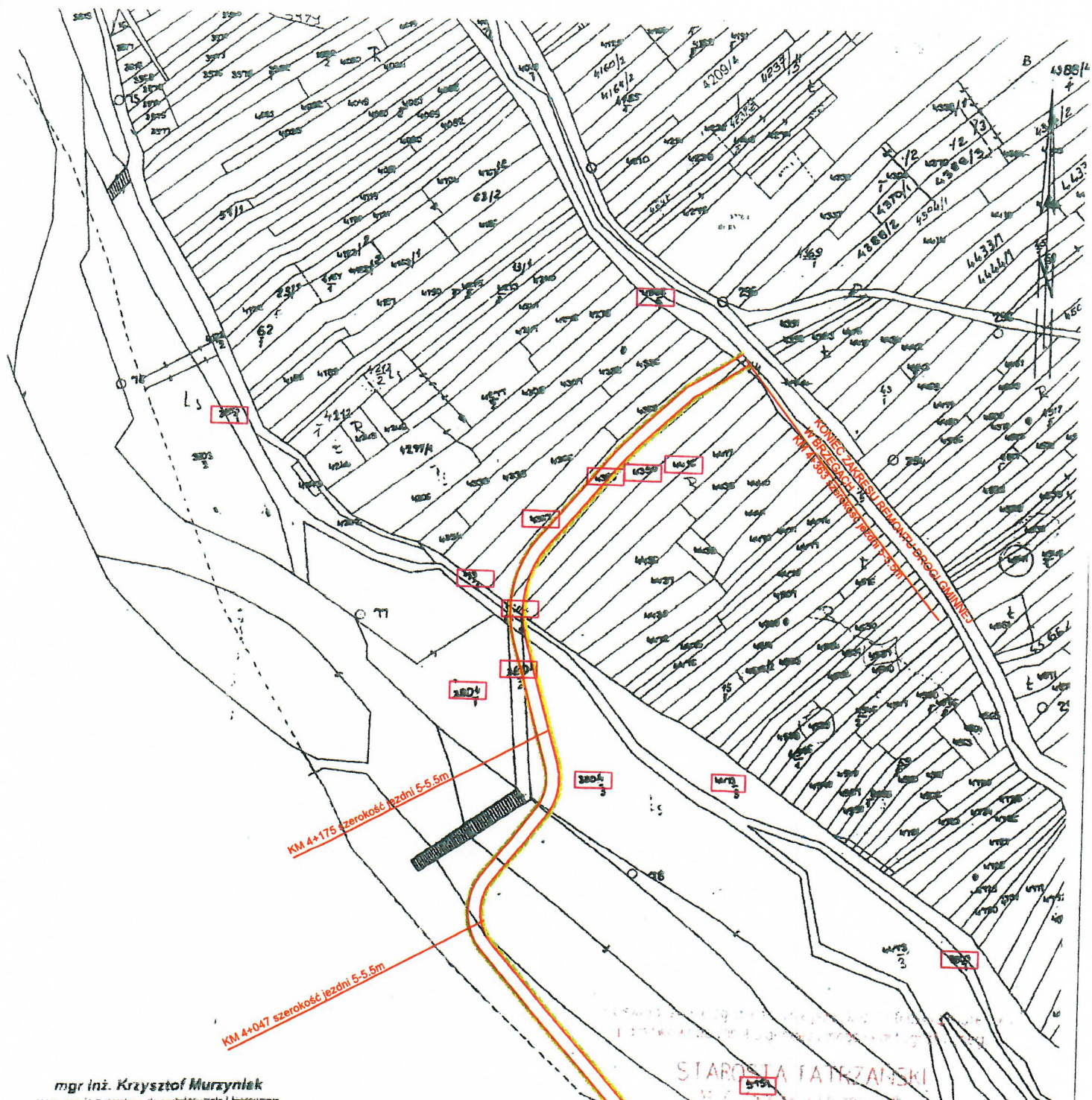
Jednostka ewidencyjna: 12 1703_2, Bukowina Tatrzańska

Obręb: 0306, Jurgów

MAPA EWIDENCYJNA

obr. Jurgów 0306: dz. 4390

SKALA 1:2000



mgr inż. Krzysztof Murzyniak

inżynier budowlany, projektowanie i kierowanie
robótami budowlanymi, ograniczeń w specyficznych
inżynierskiej drogowości, tel. +48 762 856 762
nr ewid: MAP/0023/PWBOM

LEGENDA:

- istniejący pas drogowy drogi gminnej K420031
- zakres remontu drogi gminnej K420031
- działki objęte zakresem remontu drogi gminnej
- obręb Brzegi
- zakres nie objęty zgłoszeniem robót budowlanych

STAROSTA TATRZAŃSKI

Mapa ewidencyjna

P.1217.2015.2156

2021.05.26

Brak danych
dotyczących budynków

Zup Starosty

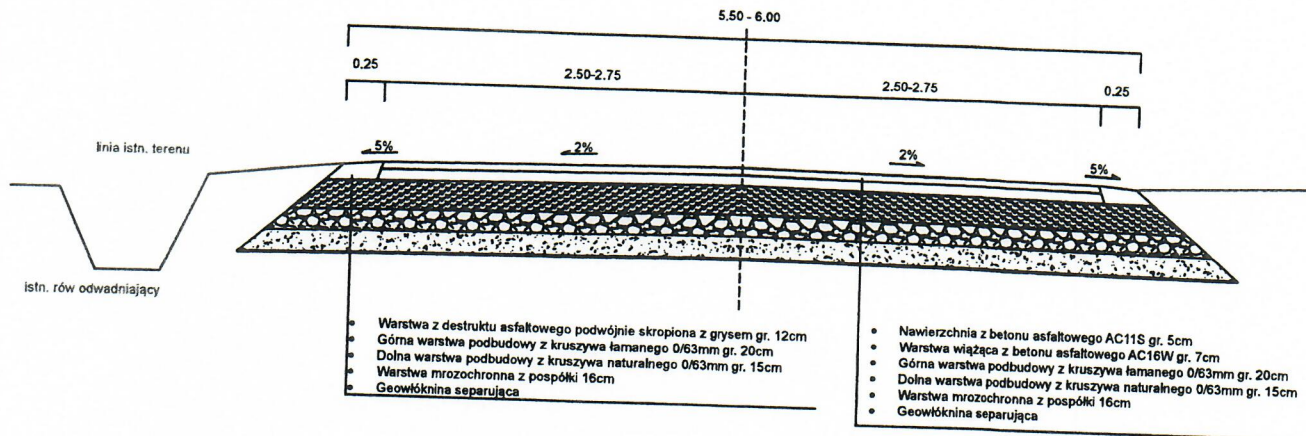
NINIEJSZY DOKUMENT
NIE MOŻE SŁUżyć
DO CELÓW PRAWNYCH

mgr inż. Wojciech Siwiński
Inżynier Rejestracji
Ewidencji Gruntów Budowlanych
Wydział Geodezji

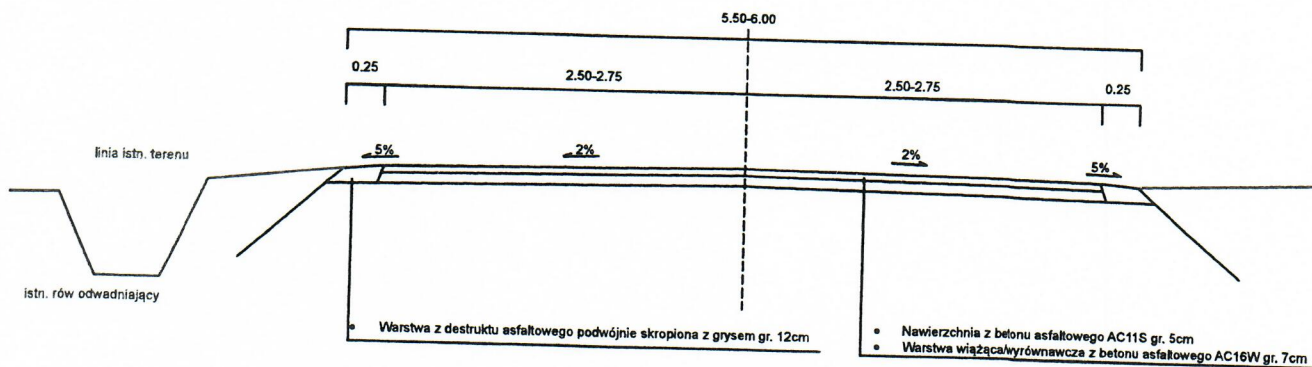
Zakopane dn. 26.05.2021

Sporządził(a) wydruk: Plus Gut - Romanowski

Przekrój typowy
Remont drogi gminnej w Brzegach K420031 w km 2+653 - 4+363
odcinek 2+653 - 2+837, 2+912 - 4+047, 4+175 - 4+363



Przekrój typowy
Remont drogi gminnej w Brzegach K420031 w km 2+653 - 4+363
odcinek 4+047 - 4+175



mgr inż. Krzysztof Murzyniak

Pracownia Budowlana i Projektowa i Inżynieria
 Rozwiązania budowlane i inżynierskie w specjalności
 inżynieria drogową, tel. +48 76 866 762
 nr ewid. MAF/0013/PWBD/18

STAROSTA TATRZAŃSKI
ul. Chramcówki 15
34-500 Zakopane

Województwo: małopolskie

Powiat: tatrzański

Jednostka ewidencyjna: 121703_2, Bukowina Tatrzańska

Obręb: 0303, Brzegi

MAPA EWIDENCYJNA
obr. Brzegi 0303: dz. 122/9
SKALA 1:2880

STAROSTA TATRZANSKI

Mapa ewidencyjna

P.1217.2015.2156

2021.08.24

BRAK DANYCH
DOTYCZĄCYCH BUDYNKÓW

NINIEJSZY DOKUMENT
NIE MOŻE SŁUŻYĆ
DO CELÓW PRAWNYCH

Notes: Z up. Starosty

mgr inż. Elżbieta Landa
Samodzielny Referent
Wydziału Geodezji

OSLOW

LEGENDA:

- istniejący pas drogowy drogi gminnej K420031
- zakres remontu drogi gminnej K420031
- działki objęte zakresem remontu drogi gminnej
- obręb Brzegi
- zakres nie objęty zgłoszeniem robót budowlanych

Zakopane dn. 24.08.2021
Sporządził(a) wydruk: Elżbieta Łąda

mgr inż. Krzysztof Murzyniak
 inżynier budownictwa, projektowania i nadzoru
 nadzoru budownictwa, specjalista w dziedzinie
 inżynierii drogowej, tel. +48 762 856 762
 nr ewid: MAP/0023/PWBO/19