

Polska Spółka Gazownictwa sp. z o.o.
 Oddział Zakład Gazowniczy w Krakowie
 ul. Gazowa 16, 31-060 Kraków
 tel. 12 628 11 11, faks 12 430 70 29

*Wier. Ref. IBP.III
 27.02.2023 14P*



**Sekcja Zarządzania
 Majątkiem Sieciowym**
 ul. W. Bandrowskiego 16,
 33 – 100 Tarnów.

Gmina Łapanów
 Łapanów 34
 32-740 Łapanów

Wasz znak: IBP.III.6853.7.2023
 Nasz znak: **PSGKR.ZMSZ.763.1152020.1.23**

Tarnów, 24.02.2023 r.

Dot.: Warunków technicznych zabezpieczenia sieci gazowej w związku z remontem dróg gminnych:

- **580201K Łapanów koło Kaima (w km od 0+000 do km 0+500) – msc. Łapanów, dz. nr 401,**
- **580223K Ubrzeż - Pułanki (w km od 0+000 do km 1+250) – msc. Ubrzeż, dz. nr 37, 159,**
- **580229K Wieruszyce – Wola Wieruszycka (w km od 0+000 do km 1+390) – msc. Wieruszyce, dz. nr 96, msc. Wola Wieruszycka, dz. nr 125.**

W nawiązaniu do otrzymanego od Państwa pisma w sprawie jw. Oddział Zakład Gazowniczy w Krakowie – Sekcja Zarządzania Majątkiem Sieciowym w Tarnowie w porozumieniu z Gazownią w Bochni określa warunki techniczne dla przedmiotowych inwestycji informując, że:

1. Planowana inwestycja koliduje z naszą czynną siecią gazową, eksploatowaną przez Gazownię w Bochni, o niżej wymienionych parametrach:

Droga 580201K Łapanów

Typ elementu infrastruktury	Ciśnienie	Średnica	Materiał	Miejscowość	Oznaczenie kolizji	Uwagi
GAZOCIĄG	S/C	d _n 90	PE	Łapanów	1	Wybudowany w 1992 r. Gazociąg w przekroczeniu drogi należy zabezpieczyć rurą osłonową zgodnie z pkt. 5.
GAZOCIĄG	S/C	d _n 50	PE	Łapanów	2	Wybudowany w 1992 r. Gazociąg w przekroczeniu drogi należy zabezpieczyć rurą osłonową zgodnie z pkt. 5.
PRZYŁĄCZE GAZOWE	S/C	d _n 25	PE	Łapanów	3	Wybudowane w 2020 r. Przyłącze gazowe zabezpieczone rurą osłonową PE d _n 90.

GAZOCIĄG	S/C	d _n 63	PE	Łapanów	4	Wybudowany w 2019 r. Gazociąg zabezpieczony rurą osłonową.
PRZYŁĄCZE GAZOWE	S/C	d _n 25	PE	Łapanów	5	Wybudowane w 2003 r. Przyłącze gazowe zabezpieczone rurą osłonową.

Droga 580223K Ubrzeż

Typ elementu infrastruktury	Ciśnienie	Średnica	Materiał	Miejscowość	Oznaczenie kolizji	Uwagi
PRZYŁĄCZA GAZOWE	S/C	d _n 25	PE	Ubrzeż	1, 2, 3, 4, 6	Wybudowane w 1991 r. Przyłącza gazowe w przekroczeniach drogi zabezpieczone rurami ochronnymi PE d _n 110.
GAZOCIĄG	S/C	d _n 40	PE	Ubrzeż	5	Wybudowany w 1991 r. Gazociąg w przekroczeniu drogi zabezpieczony rurą ochronną PE d _n 110.
PRZYŁĄCZE GAZOWE	S/C	d _n 25	PE	Ubrzeż	7	Wybudowane w 2017 r.
GAZOCIĄG	S/C	d _n 40	PE	Ubrzeż	8, 9	Wybudowany w 1991 r. Gazociąg w przekroczeniach drogi należy zabezpieczyć rurami osłonowymi zgodnie z pkt. 5.
PRZYŁĄCZE GAZOWE	S/C	d _n 25	PE	Ubrzeż	10	Wybudowane w 2007 r. Przyłącze gazowe zabezpieczone rurą osłonową PE d _n 90.

Droga 580229K Wieruszycze – Wola Wieruszicka

Typ elementu infrastruktury	Ciśnienie	Średnica	Materiał	Miejscowość	Oznaczenie kolizji	Uwagi
PRZYŁĄCZE GAZOWE	S/C	d _n 25	PE	Wieruszycze	1	Wybudowane w 2007 r. Przyłącze gazowe w przekroczeniu jezdni zabezpieczone rurą ochronną PE d _n 80.
GAZOCIĄGI	S/C	d _n 63	PE	Wieruszycze	2, 3	Wybudowane w 2022 r. Gazociągi w przekroczeniach drogi zabezpieczone rurami osłonowymi PE d _n 110.

2. Dla ww. sieci gazowej obowiązuje strefa kontrolowana zgodnie z Rozporządzeniem Ministra Gospodarki z dnia 26.04.2013r. w sprawie warunków technicznych, jakim powinny odpowiadać sieci gazowe i ich usytuowanie (Dz. U. R. P. 2013 poz. 640) z uwzględnieniem §110.

3. Całość prac w rejonie naszej sieci gazowej należy wykonać zgodnie z wymogami ww. Rozporządzenia, przepisami Prawa budowlanego i obowiązującymi Polskimi Normami.

4. Przed przystąpieniem do prac ziemnych w uzgodnieniu z przedstawicielem Gazowni w Bochni wykonać niezbędne sondy poprzeczne celem zlokalizowania istniejącej sieci gazowej.

5. Sieć gazową w przekroczeniach dróg należy zabezpieczyć przez zastosowanie dwudzielnych rur osłonowych dopuszczonych do stosowania w gazownictwie, których końce należy wyprowadzić na odległość min. 0,5 m poza projektowaną krawędź pobocza/rowu przydrożnego, zewnętrzną krawędź korytek odwadniających. Średnicę i sposób montażu rur osłonowych należy ustalić z Gazownią w Bochni.
6. Odległość pionowa mierzona od górnej zewnętrznej krawędzi sieci gazowej/rur ochronnych/osłonowych na sieci gazowej powinna wynosić nie mniej niż 1,0 m do poziomu projektowanego terenu, przy czym nie mniej niż 0,5 m do spodu konstrukcji nawierzchni/fundamentów korytek odwadniających.
7. Przy przebiegu równoległym odległość pozioma mierzona od zewnętrznej ścianki istniejącej sieci gazowej/ rur osłonowych na sieci gazowej do zewnętrznych krawędzi poboczy/fundamentów korytek odwadniających powinna wynosić nie mniej niż 0,5 m.
8. Nawierzchnia i jej podbudowa w części nad siecią gazową (z wyjątkiem miejsc zabezpieczonych rurami ochronnymi/osłonowymi) powinna być rozbieralna i przepuszczająca gaz.
9. W przypadku ewentualnej kolizji z istniejącymi sączkami wężowymi należało będzie wyprowadzić je poza zakres planowanej inwestycji. Szczegóły techniczne dotyczące realizacji prac ustalić z Gazownią w Bochni.
10. W przypadku braku możliwości zachowania ww. warunków kolidujące z planowaną inwestycją odcinki sieci gazowej należało będzie przebudować. W przypadku konieczności ich przebudowy należy wystąpić do naszego Zakładu z wnioskiem o wydanie stosownych warunków technicznych.
11. W strefie kontrolowanej sieci gazowej zabrania się składowania materiałów oraz prowadzenia prac w sposób utrudniający dostęp do sieci gazowej w celach eksploatacyjnych.
12. Wszelkie prace wykonywane w strefie kontrolowanej sieci gazowej należy prowadzić ze szczególną ostrożnością, ręcznie w uzgodnieniu i pod nadzorem Gazowni w Bochni, ul. Gazowa 8, 32-700 Bochnia.
13. Prace związane z nadzorem zostaną wykonane odpłatnie na pisemne zlecenie Inwestora. O terminie prowadzenia prac należy powiadomić pisemnie Gazownię w Bochni z 14-sto dniowym wyprzedzeniem.
14. Prace ziemne w rejonie sieci gazowej będą podlegać protokolarnemu odbiorowi przy udziale przedstawicieli Gazowni w Bochni. Z odbiorów tych spisane będą stosowne protokoły.
15. Ewentualne korekty co do formy i zakresu zabezpieczenia sieci gazowej są możliwe do dokonania przez Gazownię w Bochni na etapie wizji w terenie podczas prowadzenia nadzoru nad wykonywanymi pracami.
16. Ewentualne zniszczenia oznakowania istniejącej sieci gazowej należy odnowić po zakończeniu robót.
17. Koszty za wszelkie ewentualne uszkodzenia sieci gazowej ponosi Wykonawca i / lub Inwestor.
18. Ważność niniejszych warunków technicznych określa się na 24 miesiące od daty ich wydania.

Starszy Specjalista
ds. Zarządzania Miejskim Sieciowym
Paweł Roszkowicz

Administratorem danych osobowych jest PSG sp. z o.o. z siedzibą w Tarnowie, ul. Bandrowskiego 16, 33-100 Tarnów. Szczegółowa informacja nt. przetwarzania danych osobowych znajduje się na stronie psgaz.pl w zakładce: „O nas”.

Załącznik:

1. Mapy zasadnicze – 3 kpl.

Otrzymują:

1x Adresat + zał.

1x Gazownia w Bochni

1x Sekcja Zarządzania Majątkiem Sieciowym aa.

Sprawę prowadzi: Mateusz Kozłowski, Sekcja Zarządzania Majątkiem Sieciowym ZMSZ,
tel. 48 14 632 33 37, kom. 885 864 533, e-mail: mateusz.kozlowski@psgaz.pl.

GK-POD.5642. 1-152.20 73

DROGA
580201K

ŁAPANÓW DZ. NR 401

- ZAKRES PRAC

MAPA ZASADNICZA
SKALA 1:1000

Układ odniesienia: PL-ETRF89, układ wsp. płaskich: PL-2000 strefa 7 (21°), układ wys.: PL-KRON86-NH

obr. Łapanów 0010: dz. 401

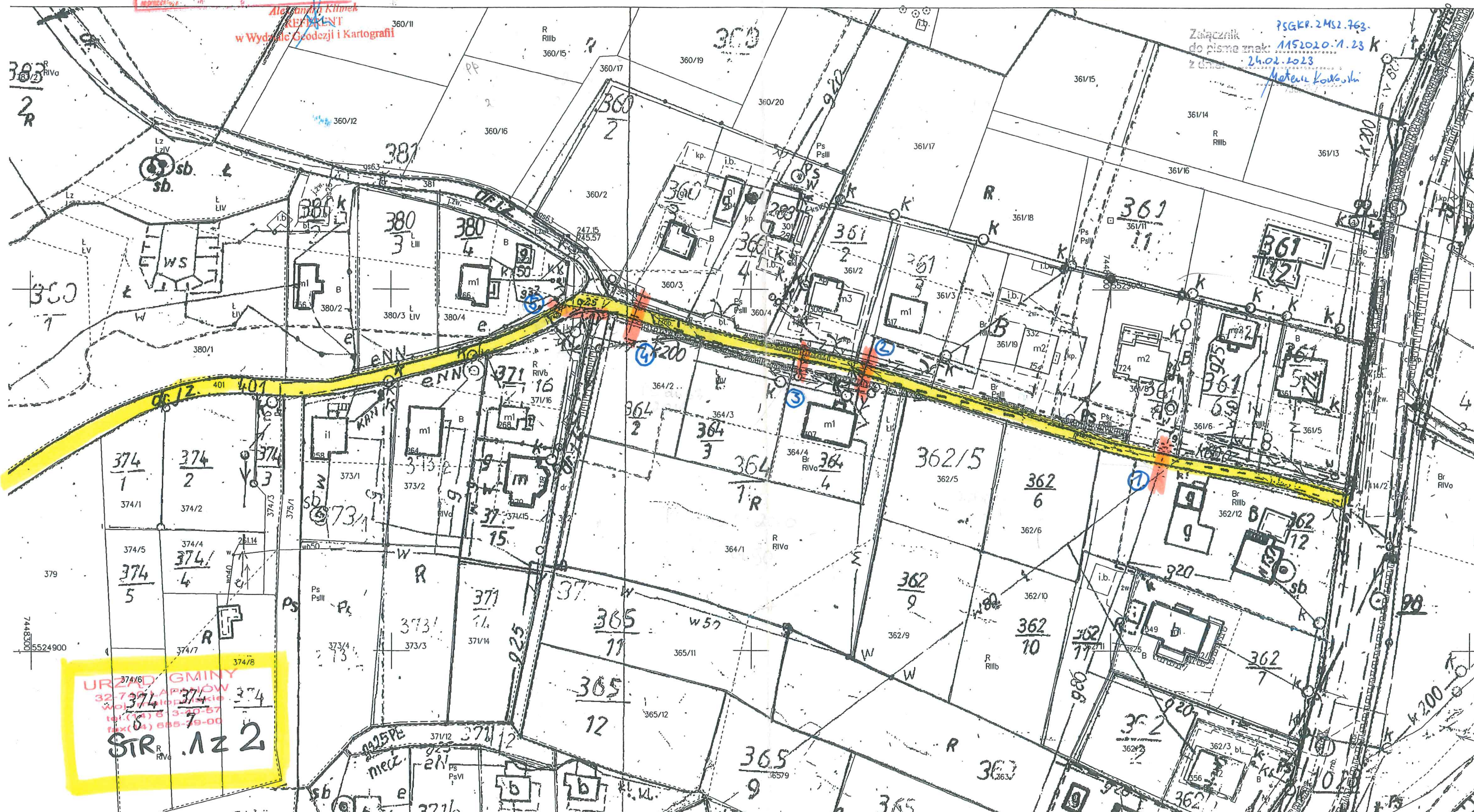
Sekcje mapy: 7.120.14.03.2; 7.121.14.23.4

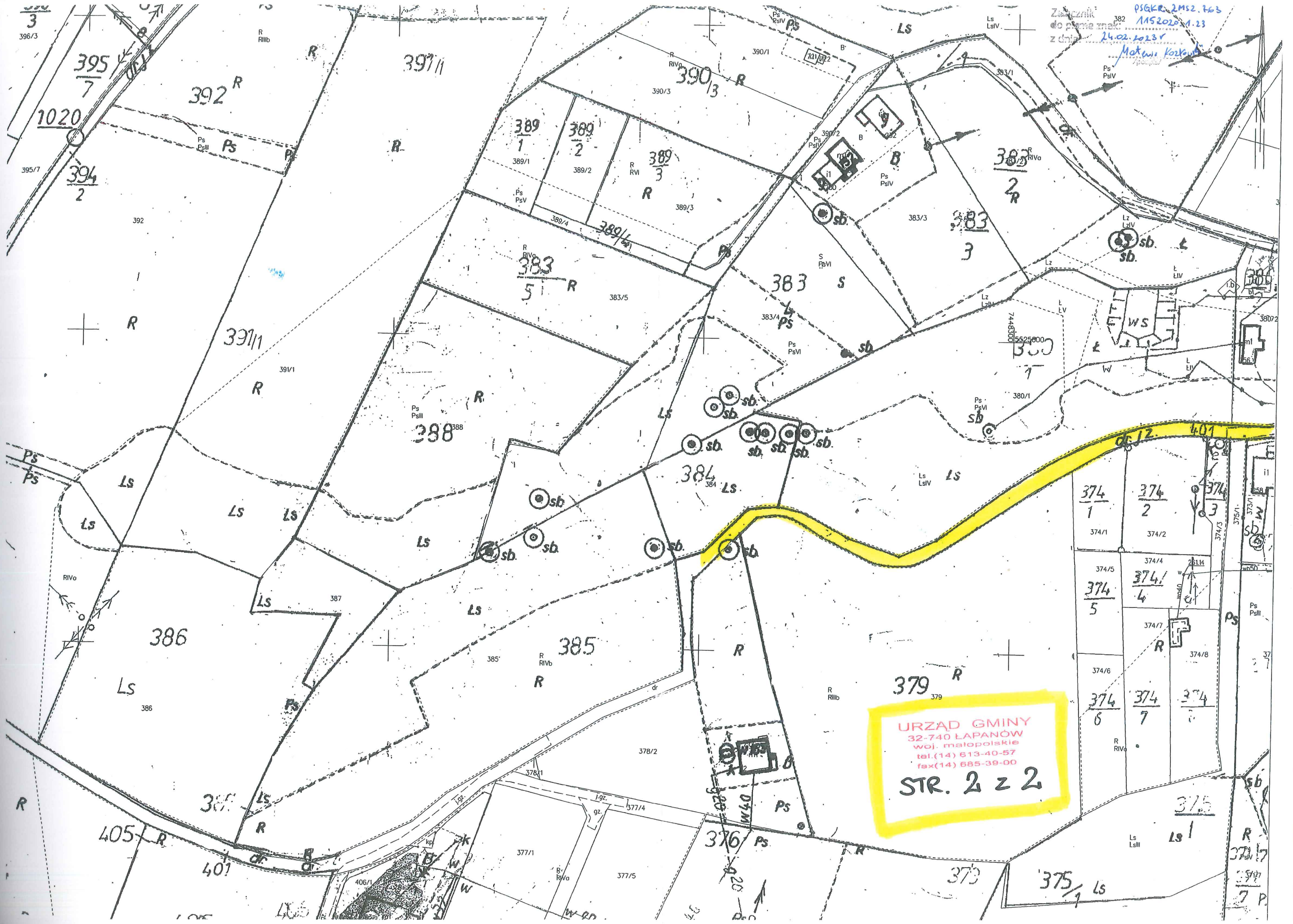
Dane ewidencyjne dotyczące granic oraz powierzchni działek ewidencyjnych określone zostały w latach 1975 - 1978 na podstawie pomiarów fotografometrycznych.

Nie spełniają one pod względem dokładności kryteriów obowiązujących obecnie standardów technicznych.

Granic działek i ich powierzchnie mogą się zmienić w wyniku przeprowadzenia pomiarów geodezyjnych granic przylegających na granicę.

WIE AKTUALIZOWANO





Załącznik
 do planu znak:
 z dnia: 24.02.2023 r.
 PSGR.2MS2.763
 1152020.1.23
 Mateusz Korkus

DROGA
580223 K
UBRZEŻ DZ.
NR 37, 159

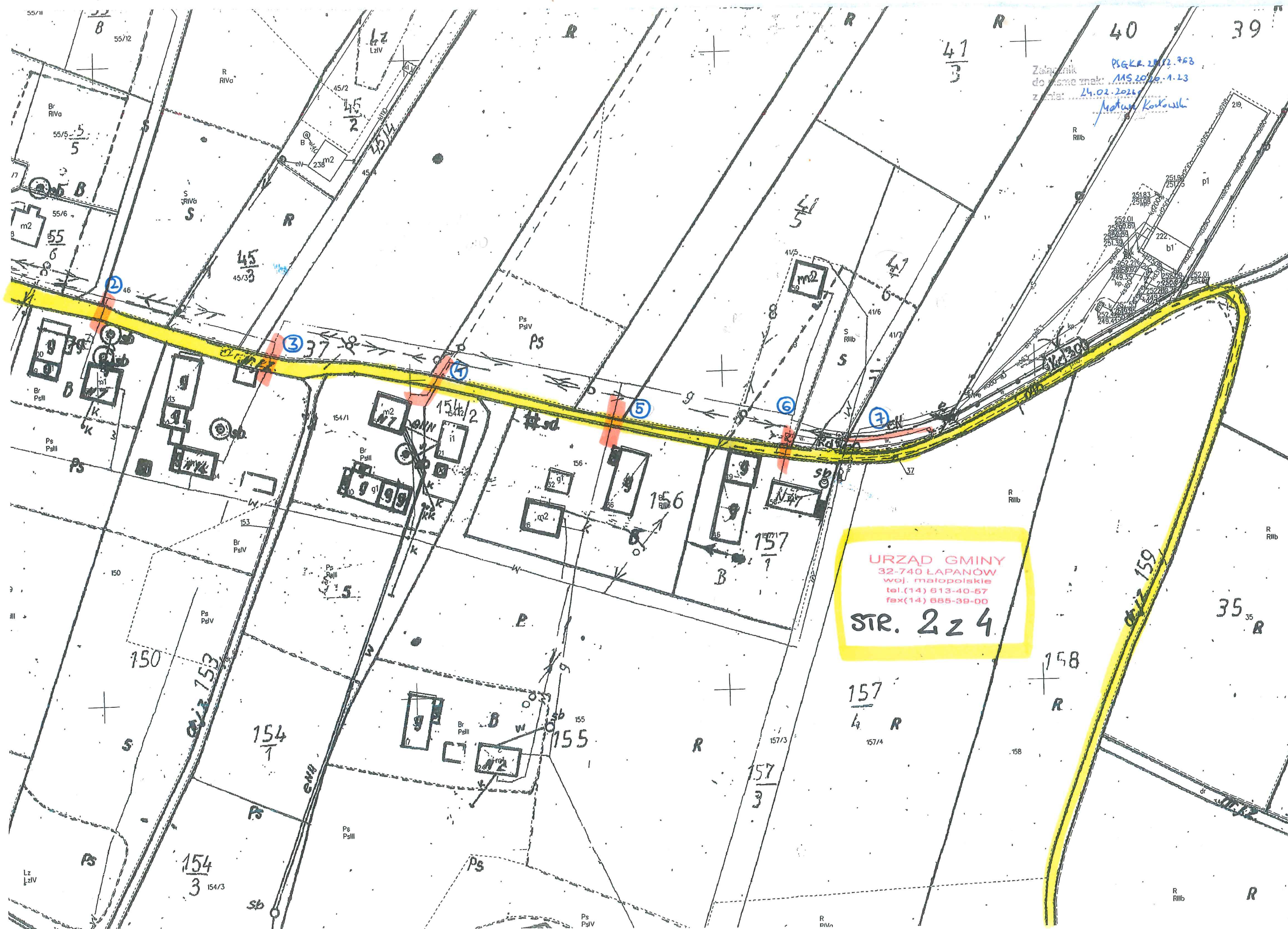
ZAKRES PRAC

URZĄD GMINY
32-740 ŁAPANÓW
woj. małopolskie
tel. (14) 613-40-57
fax (14) 685-39-00

STR. 1 z 4
R

Załącznik
do planu znak: 1152020-1.23
z dnia 24.02.2013r.

Michał Kolarz
projektant



URZĄD GMINY
32-740 ŁAPANÓW
woj. małopolskie
tel.(14) 613-40-57
fax(14) 685-39-00

STR. 3 z 4

