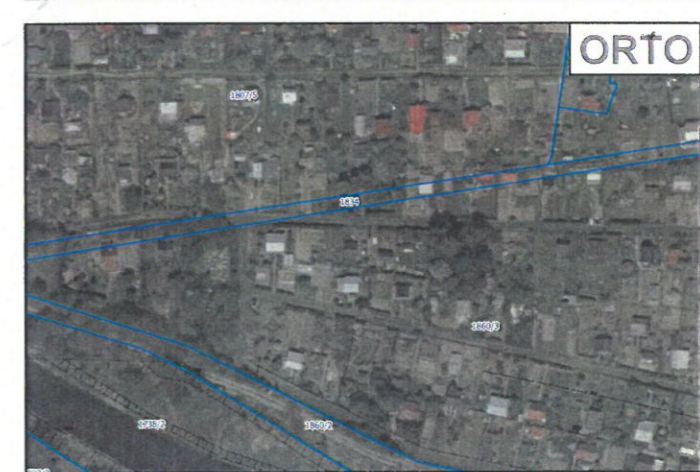
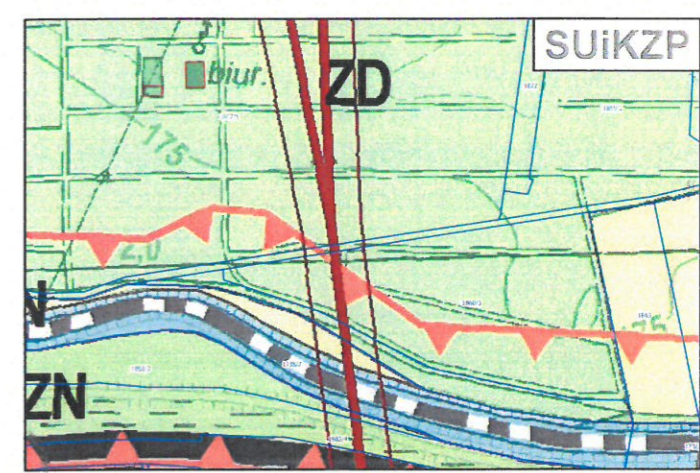
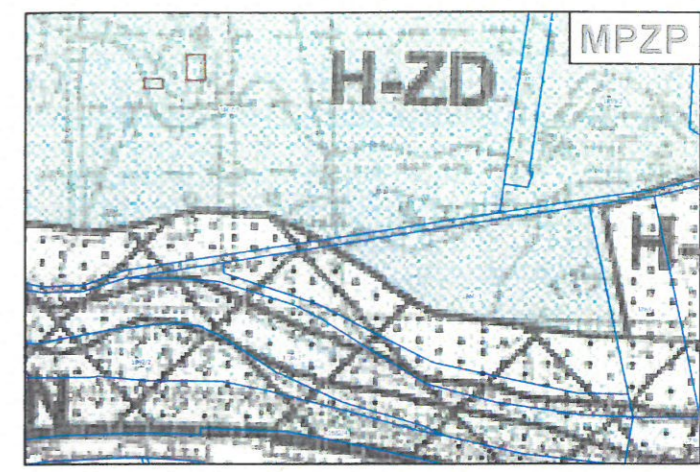
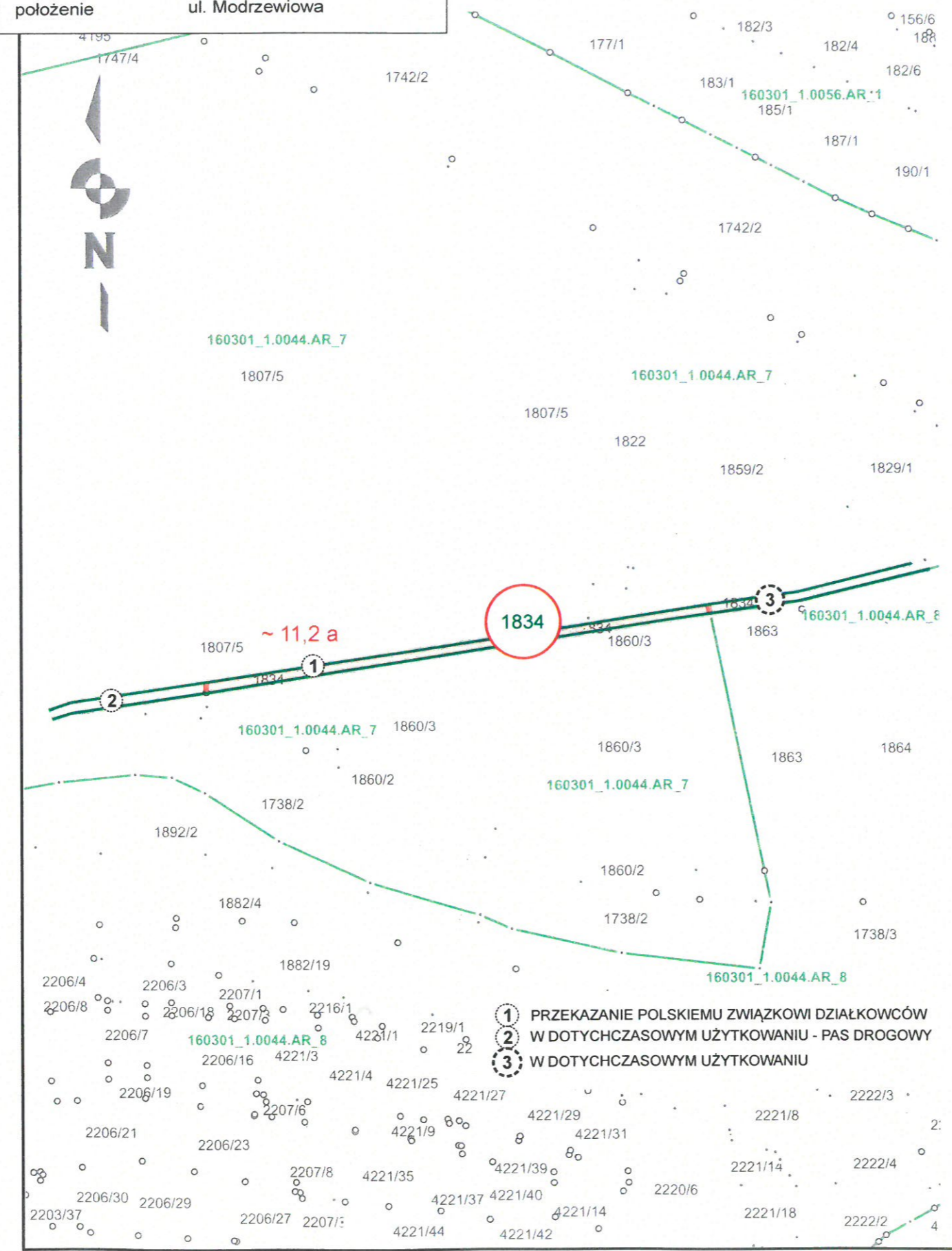


KONCEPCJA PODZIAŁU NIERUCHOMOŚCI
WYKONANA W SKALI 1: 2500
wersja 1.0

gmina Kędzierzyn-Koźle
obręb KĘDZIERZYN
nr działki/ek 1834
powierzchnia 0,3811 ha
położenie ul. Modrzewiowa



1 PRZEKAZANIE POLSKIEMU ZWIĄZKOWI DZIAŁKOWCÓW
W DOTYCHCZASOWYM UŻYTKOWANIU - PAS DROGOWY
2 W DOTYCHCZASOWYM UŻYTKOWANIU
3

- GRANICA DZIELONEJ NIERUCHOMOŚCI
- LINIA PODZIAŁU NIERUCHOMOŚCI
- POLE POWIERZCHNI
- ~ 11,2 a POWIERZCHNIA NOWO POWSTAŁEJ DZIAŁKI [w ar] [w m²]
- NUMER DZIELONEJ NIERUCHOMOŚCI
- OZNACZENIE NOWYCH DZIAŁEK