














- | | |
|---|---|
|  | - nawierzchnia bitumiczna ścieżki rowerowej z AC8S |
|  | - nawierzchni bitumiczna chodnika z AC8S |
|  | - nawierzchnia bitumiczna dróg gminnych z AC11S |
|  | - nawierzchnia gruntowego pobocza z kruszywa łamanego |
|  | - krawężnik betonowy o wym 15x30x100cm |
|  | - krawężnik betonowy o wym 15x30x100cm - wtopiony |
|  | - obrzeże betonowe o wym 8x30x100cm |
|  | - granica działek |
|  | - obszar oddziaływania obiektu |
|  | - tereny zielone |
|  | - projektowana kanalizacja fi315 |
|  | - projektowana studnia kanalizacji deszczowej |
|  | - projektowany wpust deszczowy |

PROJEKTOWO: <i>dobrościsła</i>	MAPA DO CELÓW PROJEKTOWYCH SKALA 1:500 Wykonana na podstawie mapy zasadniczej (SI-1-wys.) w programie C-GEO. Granice nieruchomości przyjęto wg operatu ewidencji gruntów i budynków. Nr sekcji: 6.152.11.14.34 Układ współrzędnych prostokątnych płaskich: PL-2000 Układ wysokości: PL-KRO86-N11	Aktualizację mapy wykonał w miesiącu PAZDZIERNIK 2019:
POWIAT: <i>trzebnicki</i> JEDNOSTKA EWIDENCYJNA: <i>022001_5, Oborniki Śląskie</i> OBRĘBE: 022001_5, 00003, GÓLEPZINÓW		GEODETA UPRAWNIONY <i>mgr inż. Lucjan Winkler</i> <i>nr upr. 20546</i>
NIWIEJSZA MAPA W PASIE OZNA CZONYM LINIĄ PRZERWANĄ MOŻE SŁUżyć DO OPRACOWANIA PROJEKTÓW TECHNICZNYCH UZGADNIANYCH PRZEZ ZUPP	OZNACZENIE KANCELARYJNE: GKK.6640.2562.2019	Usługi Geodezyjne Tomasz Pakka 55-120 Oborniki Śląskie, ul. Wyszynskiego 35/4 NIP 9151602457 tel 6633 089 980 usgjp@gazeta.pl