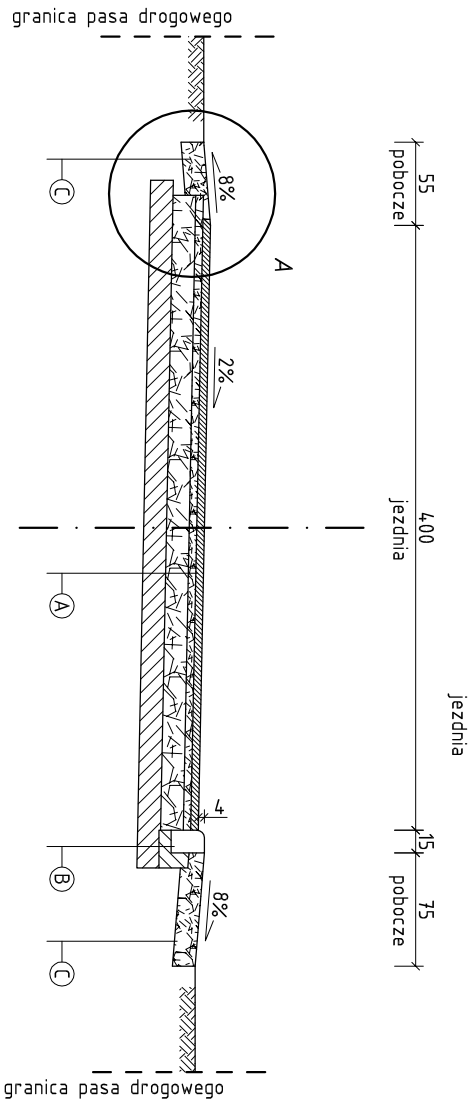


PRZEKRÓJ NORMALNY
skala 1:50
wariant I

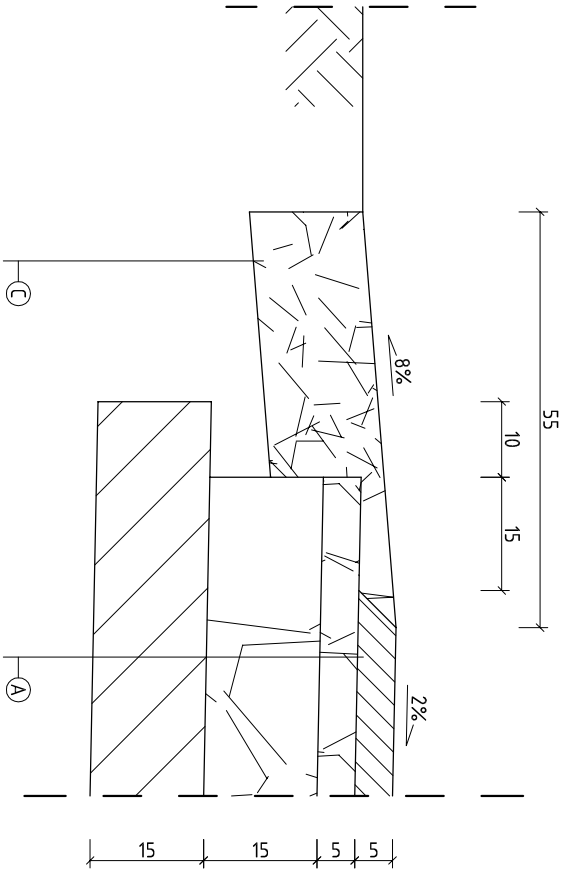


A warstwa ściernała z betonu asf. AC 11S gr. 5 cm
warstwa z kamienia łamanego 0/31,5 mm gr. 5 cm
warstwa z kamienia łamanego 0/63 mm gr. 15 cm
podbudowa z chudego betonu 2,5 MPa gr. 15 cm

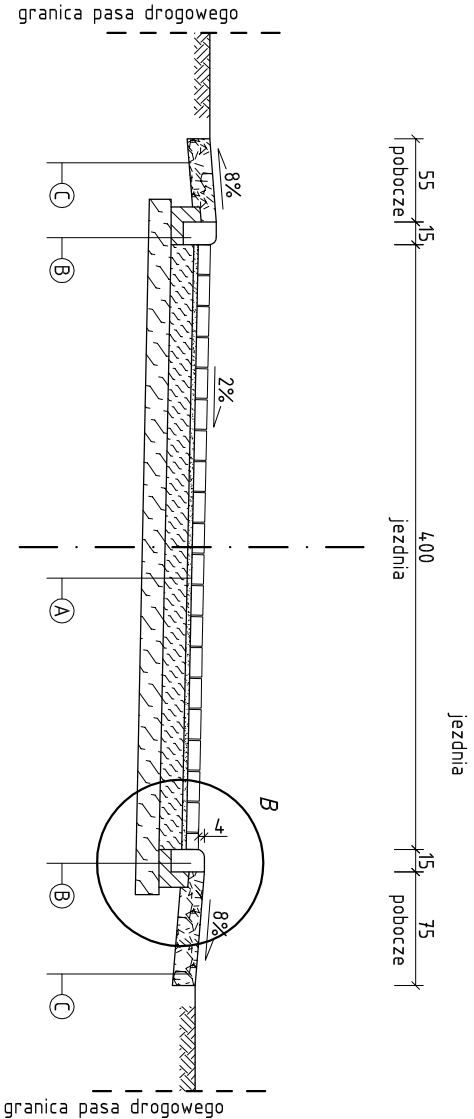
B krawężnik betonowy 15x22x100 cm
tława betonowa C_{12/15} z oporem gr. 10 cm
podbudowa z chudego betonu 2,5 MPa gr. 15 cm

C pobocze z kamienia łamanego 0/31,5 mm gr. 15 cm

SZCZEGÓŁ A
skala 1:10



PRZEKRÓJ NORMALNY
skala 1:50
wariant II

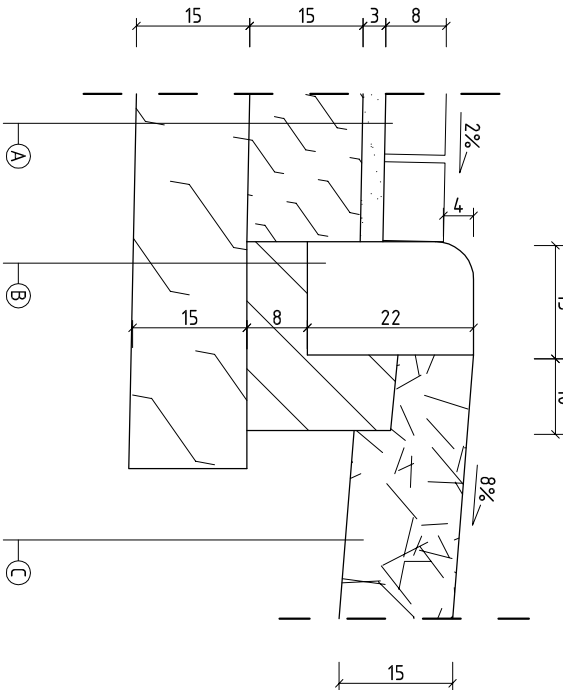


A betonowa kostka brukowa szara gr. 8 cm
podsyпка cem.-piask. 1:3 gr. 3 cm
podbudowa zasadnicza z mieszanki związanej spoiwem hydraulicznym C_{5/6} MPa gr. 15 cm
wzmocnione podłoże z mieszanki związanej spoiwem hydraulicznym C_{15/2} MPa gr. 15 cm

B krawężnik betonowy 11x22x100 cm
tława betonowa C_{12/15} z oporem gr. 8 cm
wzmocnione podłoże z mieszanki związanej spoiwem hydraulicznym C_{15/2} MPa gr. 15 cm

C pobocze z kamienia łamanego 0/31,5 mm gr. 15 cm

SZCZEGÓŁ B
skala 1:10



Temat:	Budowa dróg gminnych w miejscowości Mikorzyn		
Lokalizacja:	Miejscowość Mikorzyn, Gmina Kępno		Data:
Wnioskodawca:	Burmistrz Miasta i Gminy Kępno ul. Ratuszowa 1, 63-600 Kępno		XI 2024
Skala:	1:500	Rysunek zamienny do rys. 2/D	Rys. nr 3A/D
Opracował:	Łukasz Dubiel		
Opracowała:	Martyna Dubiel		