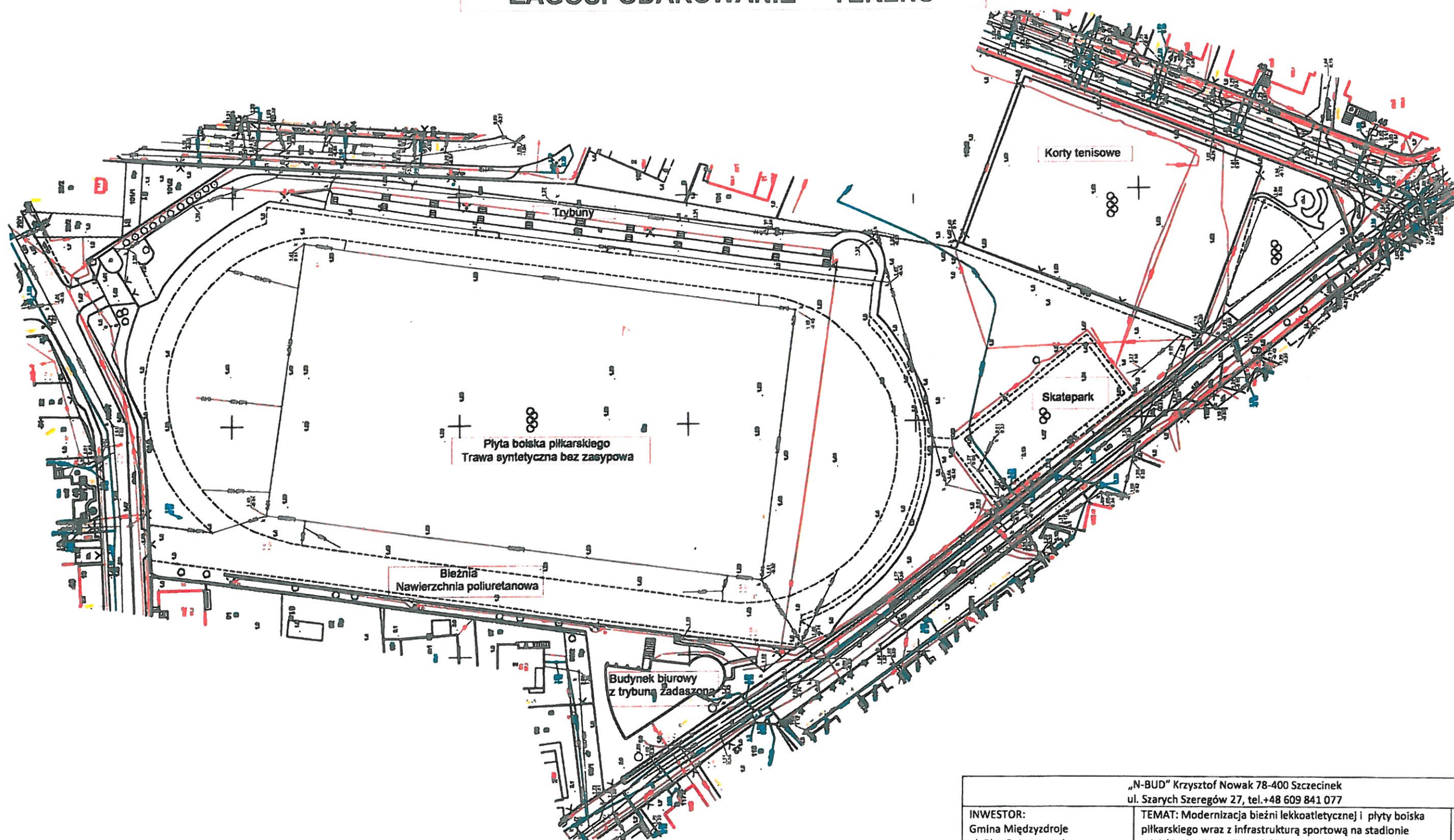
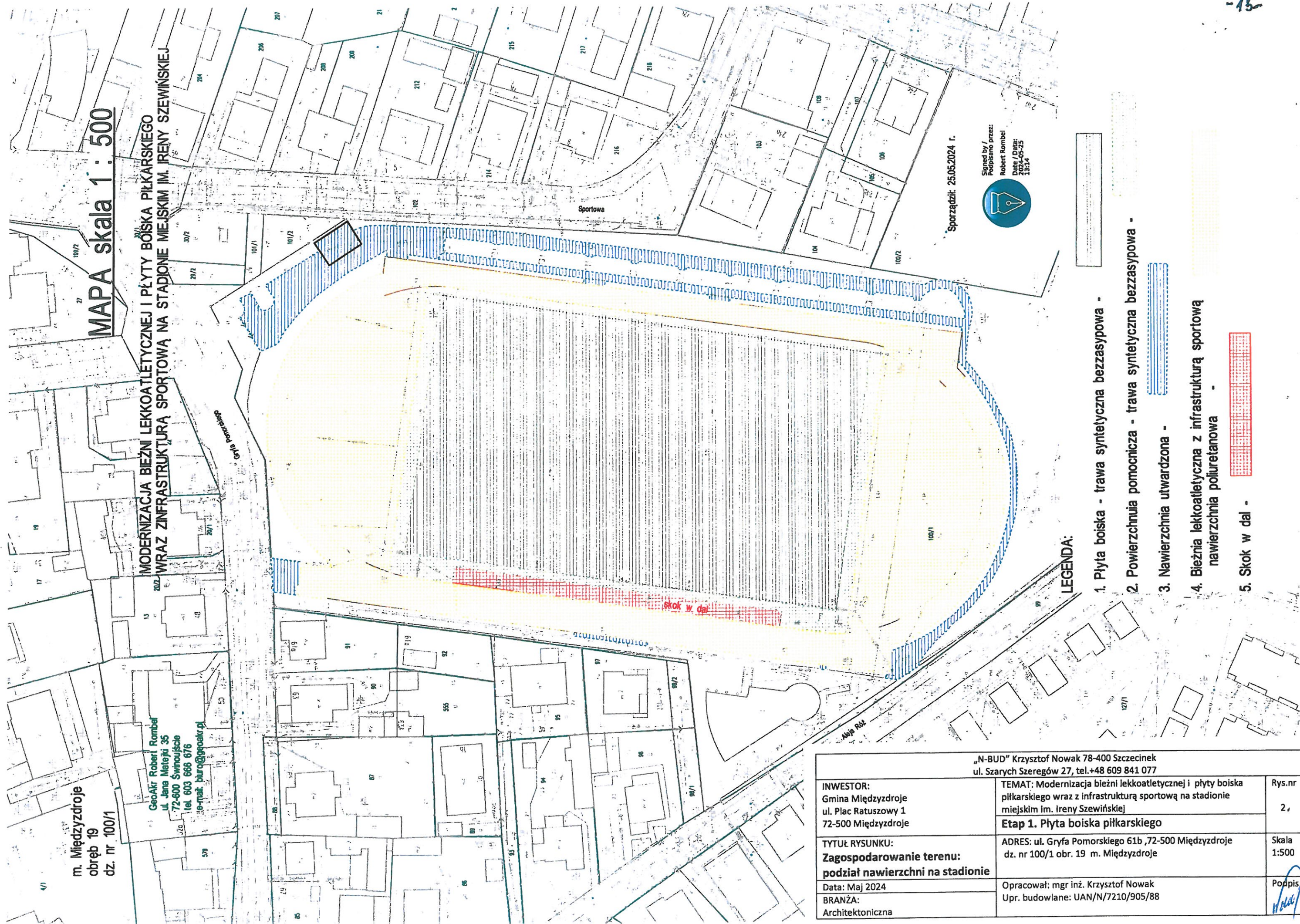


ZAGOSPODAROWANIE TERENU



„N-BUD” Krzysztof Nowak 78-400 Szczecinek ul. Szarych Szeregów 27, tel. +48 609 841 077		
INWESTOR: Gmina Międzyzdroje ul. Plac Ratuszowy 1 72-500 Międzyzdroje	TEMAT: Modernizacja bieżni lekkoatletycznej i płyty boiska piłkarskiego wraz z infrastrukturą sportową na stadionie miejskim im. Ireny Szewińskiej Etap 1. Płyta boiska piłkarskiego	Rys.nr 1.
TYTUŁ RYSUNKU: Zagospodarowanie terenu	ADRES: ul. Gryfa Pomorskiego 61b, 72-500 Międzyzdroje dz. nr 100/1 obr. 19 m. Międzyzdroje	Skala 1:500
Data: Maj 2024	Opracował: mgr inż. Krzysztof Nowak	Podpis
BRANŻA: Architektoniczna	Upr. budowlane: UAN/N/7210/905/88	



m. Międzyzdroje
obręb 19
dz. nr 100/1

GeoAkt Robert Rombel
ul. Jana Matejki 35
72-600 Świnoujście
tel. 603 666 676
e-mail: biuro@geoakt.pl

Sporządził: 25.05.2024 r.

Signed by /
Podpisano przez:
Robert Rombel
Data / Data:
2024-05-25
13:14

LEGENDA:

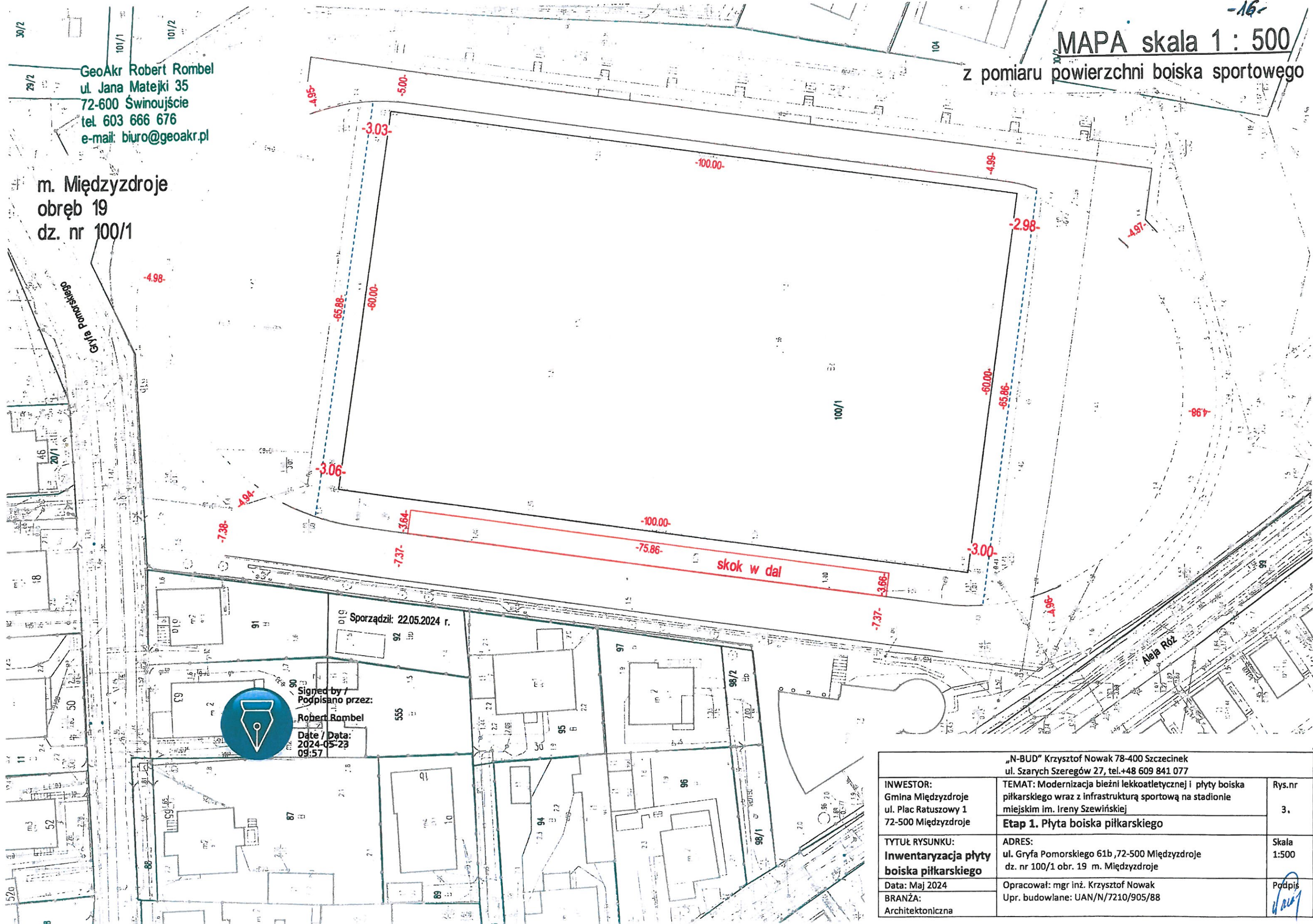
1. Płyta boiska - trawa syntetyczna bezzasypowa -
2. Powierzchnia pomocnicza - trawa syntetyczna bezzasypowa -
3. Nawierzchnia utwardzona -
4. Bieżnia lekkoatletyczna z infrastrukturą sportową nawierzchnia poliuretanowa -
5. Skok w dal -

„N-BUD” Krzysztof Nowak 78-400 Szczecinek ul. Szarych Szeregów 27, tel.+48 609 841 077		
INWESTOR: Gmina Międzyzdroje ul. Plac Ratuszowy 1 72-500 Międzyzdroje	TEMAT: Modernizacja bieżni lekkoatletycznej i płyty boiska piłkarskiego wraz z infrastrukturą sportową na stadionie miejskim im. Ireny Szewińskiej Etap 1. Płyta boiska piłkarskiego	Rys.nr 2.
TYTUŁ RYSUNKU: Zagospodarowanie terenu: podział nawierzchni na stadionie	ADRES: ul. Gryfa Pomorskiego 61b, 72-500 Międzyzdroje dz. nr 100/1 obr. 19 m. Międzyzdroje	Skala 1:500
Data: Maj 2024 BRANŻA: Architektoniczna	Opracował: mgr inż. Krzysztof Nowak Upr. budowlane: UAN/N/7210/905/88	Podpis

MAPA skala 1 : 500
z pomiaru powierzchni boiska sportowego

GeoAkr Robert Rombel
ul. Jana Matejki 35
72-600 Świnoujście
tel. 603 666 676
e-mail: biuro@geoakr.pl

m. Międzyzdroje
obręb 19
dz. nr 100/1



Sporządził: 22.05.2024 r.
Signed by /
Podpisano przez:
Robert Rombel
Date / Data:
2024-05-23
09:57

„N-BUD” Krzysztof Nowak 78-400 Szczecinek ul. Szarych Szeregów 27, tel.+48 609 841 077		
INWESTOR: Gmina Międzyzdroje ul. Plac Ratuszowy 1 72-500 Międzyzdroje	TEMAT: Modernizacja bieżni lekkoatletycznej i płyty boiska piłkarskiego wraz z infrastrukturą sportową na stadionie miejskim Im. Ireny Szewińskiej Etap 1. Płyta boiska piłkarskiego	Rys.nr 3.
TYTUŁ RYSUNKU: Inwentaryzacja płyty boiska piłkarskiego	ADRES: ul. Gryfa Pomorskiego 61b, 72-500 Międzyzdroje dz. nr 100/1 obr. 19 m. Międzyzdroje	Skala 1:500
Data: Maj 2024 BRANŻA: Architektoniczna	Opracował: mgr inż. Krzysztof Nowak Upr. budowlane: UAN/N/7210/905/88	Podpis

GeoAkr Robert Rombel
ul. Jana Matejki 35
72-600 Świnoujście
tel. 603 666 676
e-mail: biuro@geopkr.pl

m. Międzyzdroje
obręb 19
dz. nr 100/1

MAPA skala 1 : 500

z pomiaru powierzchni boiska sportowego
ETAP I

Powierzchnia Pobocza
PP = 655 m²

Powierzchnia Boiska
PB = 6000 m²

Sporządził: 22.05.2024 r.

Signed by /
Podpisano przez:

Robert Rombel

Date / Data:
2024-05-23
11:22



„N-BUD” Krzysztof Nowak 78-400 Szczecinek ul. Szarych Szeregów 27, tel.+48 609 841 077		
INWESTOR: Gmina Międzyzdroje ul. Plac Ratuszowy 1 72-500 Międzyzdroje	TEMAT: Modernizacja bieżni lekkoatletycznej i płyty boiska piłkarskiego wraz z infrastrukturą sportową na stadionie miejskim im. Ireny Szewińskiej Etap 1. Płyta boiska piłkarskiego	Rys.nr 4.
TYTUŁ RYSUNKU: Inwentaryzacja nawierzchni boiska piłkarskiego i pobocza	ADRES: ul. Gryfa Pomorskiego 61b, 72-500 Międzyzdroje dz. nr 100/1 obr. 19 m. Międzyzdroje	Skala 1:500
Data: Maj 2024 BRANŻA: Architektoniczna	Opracował: mgr inż. Krzysztof Nowak Upr. budowlane: UAN/N/7210/905/88	Podpis

MAPA skala 1 : 500

z pomiaru powierzchni boiska sportowego
ETAP I



kostka betonowa

P = 1273 m²

m. Międzyzdroje
obręb 19
dz. nr 100/1

GeoAkr Robert Rombel
ul. Jana Matejki 35
72-600 Świnoujście
tel. 603 666 676
e-mail: biuro@geoakr.pl

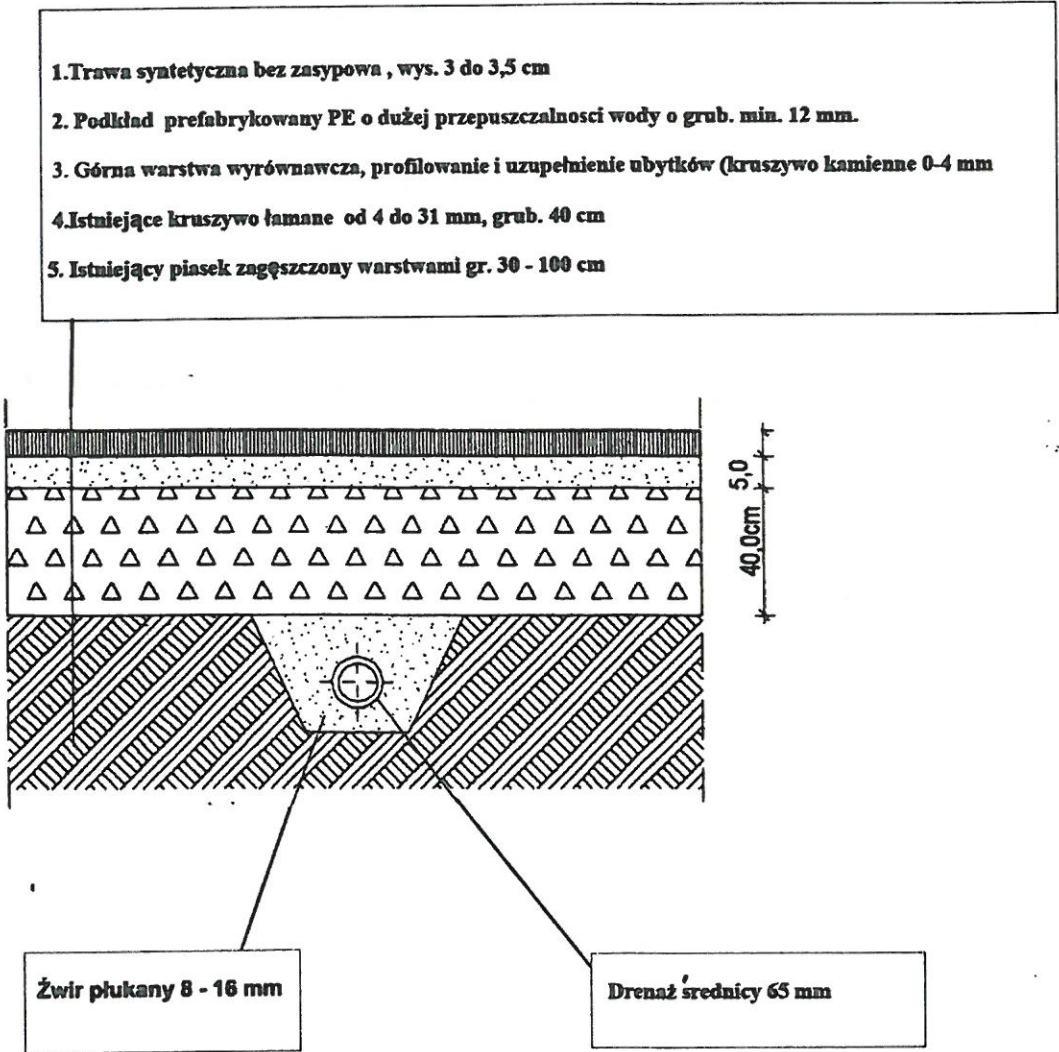
Sporządził: 22.05.2024 r.



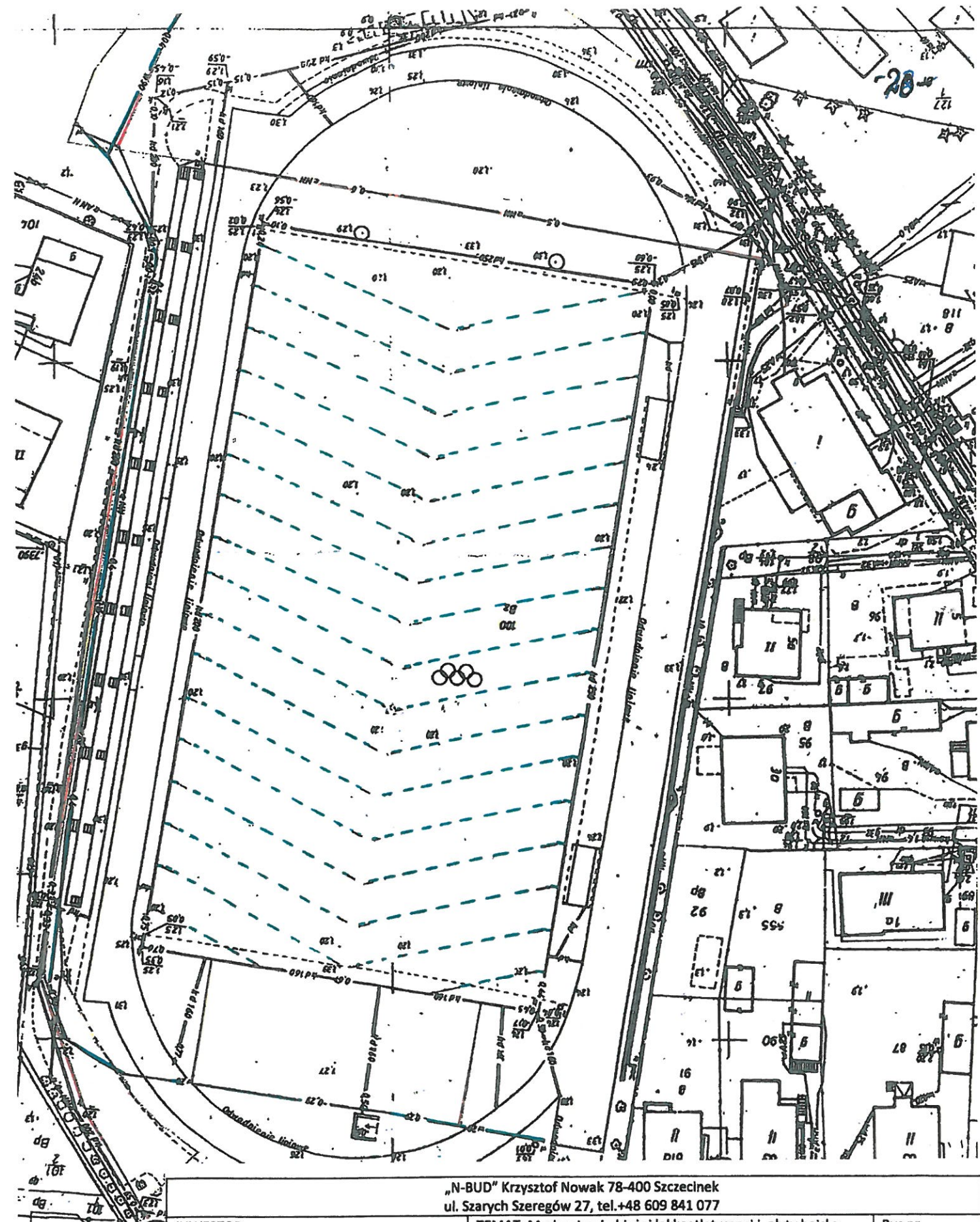
Signed by /
Podpisano przez:
Robert Rombel
Date / Data:
2024-05-28
11:34

„N-BUD” Krzysztof Nowak 78-400 Szczecinek ul. Szarych Szeregów 27, tel. +48 609 841 077		
INWESTOR: Gmina Międzyzdroje ul. Plac Ratuszowy 1 72-500 Międzyzdroje	TEMAT: Modernizacja bieżni lekkoatletycznej i płyty boiska piłkarskiego wraz z infrastrukturą sportową na stadionie miejskim im. Ireny Szewińskiej Etap 1. Płyta boiska piłkarskiego	Rys.nr 5.
TYTUŁ RYSUNKU: Inwentaryzacja nawierzchni utwardzonej-kostka polbruk	ADRES: ul. Gryfa Pomorskiego 61b, 72-500 Międzyzdroje dz. nr 100/1 obr. 19 m. Międzyzdroje	Skala 1:500
Data: Maj 2024 BRANŻA: Architektoniczna	Opracował: mgr inż. Krzysztof Nowak Upr. budowlane: UAN/N/7210/905/88	Podpis

**Przekrój przez fragment płyty boiska
o nawierzchni trawy syntetycznej bez zasypowej
na podkładzie prefabrykowanym PE.**

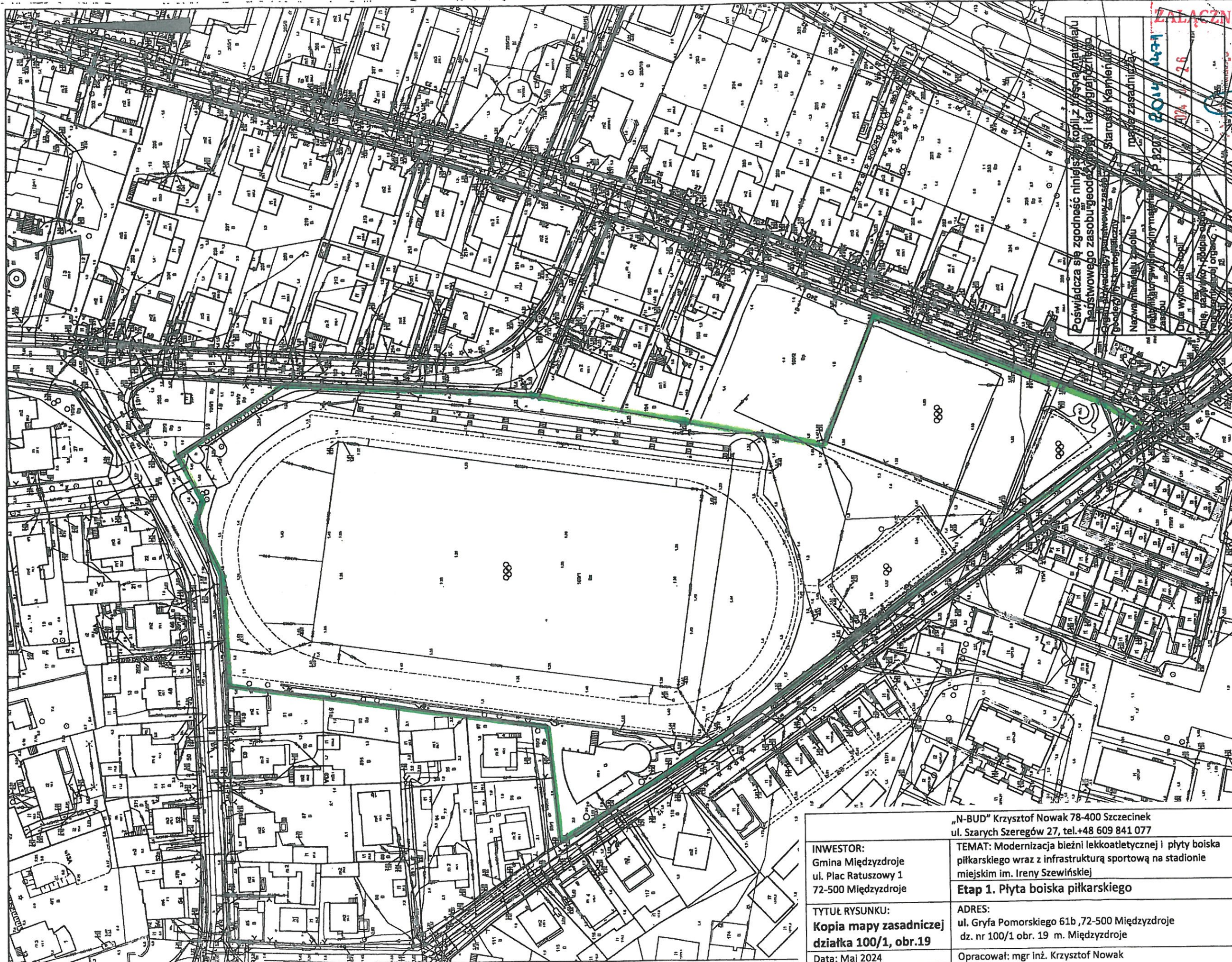


„N-BUD” Krzysztof Nowak 78-400 Szczecinek ul. Szarych Szeregów 27, tel.+48 609 841 077		
INWESTOR: Gmina Międzyzdroje ul. Plac Ratuszowy 1 72-500 Międzyzdroje	TEMAT: Modernizacja bieżni lekkoatletycznej i płyty boiska piłkarskiego wraz z infrastrukturą sportową na stadionie miejskim im. Ireny Szewińskiej	Rys.nr 6.
	Etap 1. Płyta boiska piłkarskiego	
TYTUŁ RYSUNKU: Przekrój przez płytę boiska	ADRES: ul. Gryfa Pomorskiego 61b ,72-500 Międzyzdroje dz. nr 100/1 obr. 19 m. Międzyzdroje	Skala 1:500
Data: Maj 2024	Opracował: mgr inż. Krzysztof Nowak	Podpis
BRANŻA: Architektoniczna	Upr. budowlane: UAN/N/7210/905/88	



„N-BUD” Krzysztof Nowak 78-400 Szczecinek ul. Szarych Szeregów 27, tel.+48 609 841 077		
INWESTOR: Gmina Międzyzdroje, ul. Plac Ratuszowy 1 72-500 Międzyzdroje	TEMAT: Modernizacja bieżni lekkoatletycznej i płyty boiska piłkarskiego wraz z infrastrukturą sportową na stadionie miejskim im. Ireny Szewińskiej	Rys.nr 7.
TYTUŁ RYSUNKU: Rzut istniejącej sieci instalacji drenarskiej pod płytą boiska	Etap 1. Płyta boiska piłkarskiego	Skala 1:500
Data: Maj 202	ADRES: ul. Gryfa Pomorskiego 61b, 72-500 Międzyzdroje dz. nr 100/1 obr. 19 m. Międzyzdroje	Podpis
BRANŻA: Sanitarna	Opracował: mgr inż. Krzysztof Nowak Upr. budowlane: UAN/N/7210/905/88	

Skala 1:1000



Posiadać się zgodność niniejszej kopii z rysunkiem materiału państwowego zasobu geodezyjnego i kartograficznego.

Starosta Kamiński
mieszka w Zasadniczym

Nazwa, materiał, zasobu
Ilość, jednostka, przewidywany koszt
zasobu
masz. zasadniczy
P. 3201
2014
143-1


Data wykonania robót: _____
Imię, nazwisko i podpis osoby: _____

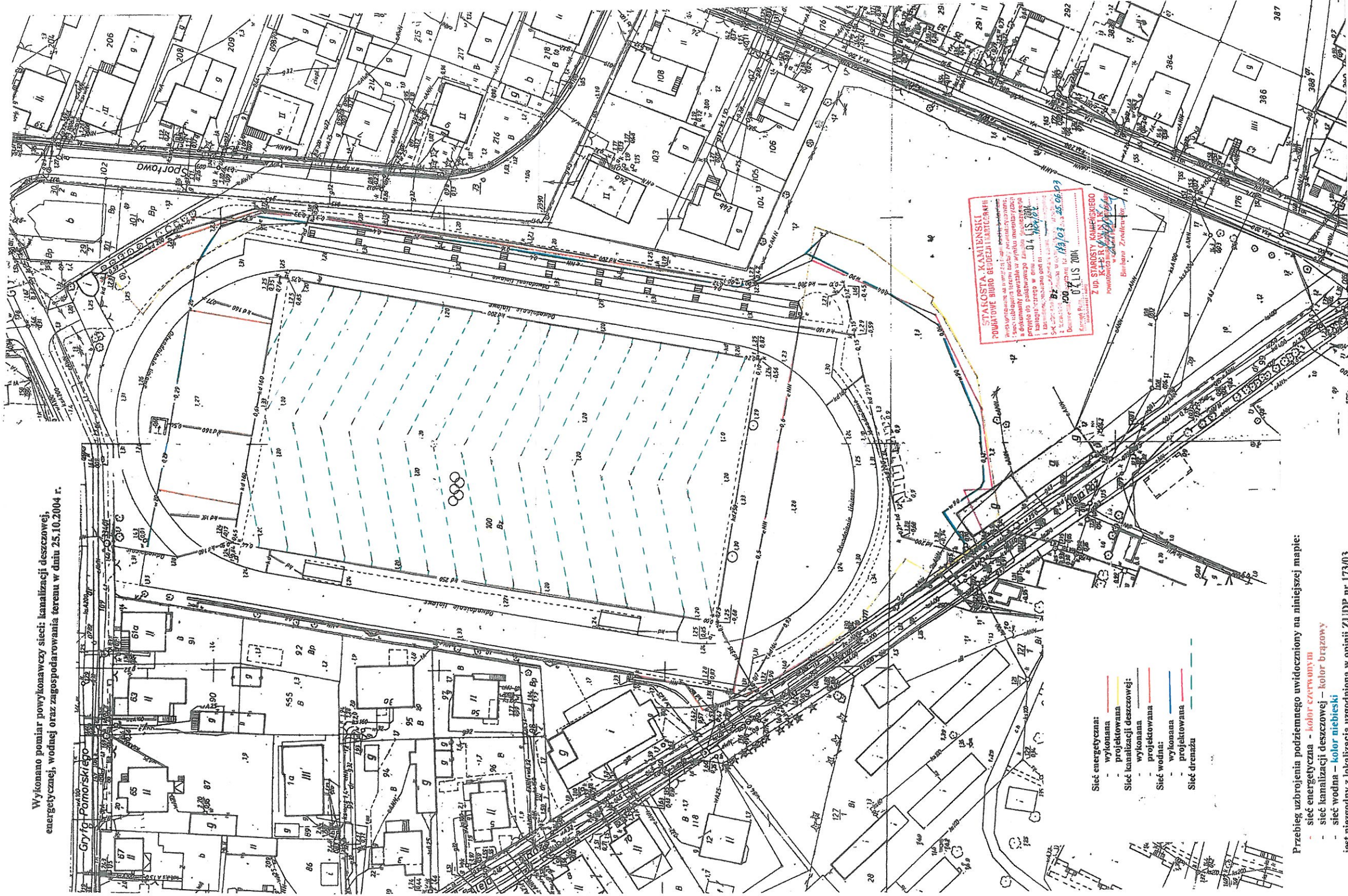
...nie, na wyko, pomysł-...
...nie, na wyko, pomysł-...
...nie, na wyko, pomysł-...

ZALĄCZNIK NR

15:11:51



<p align="center">„N-BUD” Krzysztof Nowak 78-400 Szczecinek ul. Szarych Szeregów 27, tel.+48 609 841 077</p>		
INWESTOR: Gmina Międzyzdroje ul. Plac Ratuszowy 1 72-500 Międzyzdroje	TEMAT: Modernizacja bieżni lekkoatletycznej i płyty boiska piłkarskiego wraz z infrastrukturą sportową na stadionie miejskim im. Ireny Szewińskiej	Rys.nr 8.
	Etap 1. Płyta boiska piłkarskiego	
TYTUŁ RYSUNKU: Kopia mapy zasadniczej działka 100/1, obr.19	ADRES: ul. Gryfa Pomorskiego 61b ,72-500 Międzyzdroje dz. nr 100/1 obr. 19 m. Międzyzdroje	Skala 1:500
Data: Maj 2024	Opracował: mgr inż. Krzysztof Nowak Upr. budowlane: UAN/N/7210/905/88	Podpis 
BRANŻA: Architektoniczna		



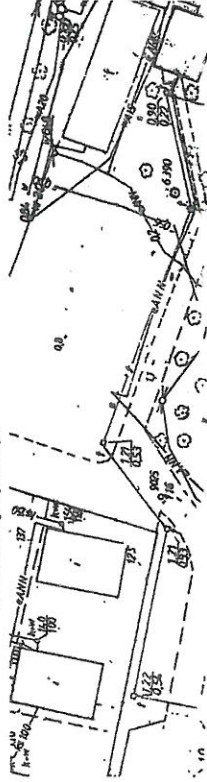
Przebieg uzbrojenia podziemnego uwidoczniony na niniejszej mapie:

- sieć energetyczna - kolor czerwony
- sieć kanalizacji deszczowej - kolor niebieski
- sieć wodna - kolor niebieski

jest niezgodny z lokalizacją uzgodnioną w opinii ZUIDP nr 173/03 z dnia 25.06.2003 r.

Mapy zasadniczej nie uzupełniono siecią drenarską.
Inwestor: Urząd Gminy Międzyzdroje
ul. Książąt Pomorskich 5
72-500 Międzyzdroje

G E O D E Z J A
Robert Wójcik
UPR: 2220 10865



„N-BUD” Krzysztof Nowak 78-400 Szczecinek ul. Szarych Szeregów 27, tel.+48 609 841 077		Rys.nr	9.
INWESTOR: Gmina Międzyzdroje, ul. Plac Ratuszowy 1 72-500 Międzyzdroje	TEMAT: Modernizacja bieżni lekkoatletycznej i płyty boiska piłkarskiego wraz z infrastrukturą sportową na stadionie miejskim im. Ireny Szevińskiej	Skala 1:500	
TYTUŁ RYSUNKU: Inwentaryzacja sieci: kanalizacji deszczowej, energetycznej, wodnej oraz zagospodarowania terenu	Etap 1. Płyta boiska piłkarskiego	Podpis	
ADRES: ul. Gryfa Pomorskiego 61b, 72-500 Międzyzdroje dz. nr 100/1 obr. 19 m. Międzyzdroje		Opracował: mgr inż. Krzysztof Nowak	
Data: Maj 202		Upr. budowlane: UAN/N/7210/905/88	
BRANŻA: Sanitarna			

