









LEGENDA	
	- projektowany mur oporowy
	- istniejąca zabudowa
	- istniejące utwardzenie
	- powierzchnia biologicznie czynna (trawnik)
	- istniejące wejście/wjazd na działkę
	- nieprzekraczalna linia zabudowy
	- obwężająca linia zabudowy
	- granice działki, granice obszaru oddziaływania obiektu

BIUŁAS, TERENU 12, m ²	
2803,4,00m ² powierzchnia działki 100%	
80,00m ² powierzchnia zabudowy projektowanego muru oporowego	
1650,00m ² powierzchnia istniejącej zabudowy	
PZ=6,17% < 80% – warunek spełniony	
intensywność: 0,01 < 0,06 < 1,0 – warunek spełniony	
14999,00m ² powierzchnia terenów utwardzonych istniejących, PTLU=53,50% PD	
11305,00m ² powierzchnia terenów biologicznie czynnych, PTBC=40,33% > 10,0% – warunek spełniony	

[illegible]

Tytuł projektu	
BUDOWA MURU OPOROWEGO	
Lokalizacja inwestycji:	
Olszowa, ul. Bursztynowa, dz. nr 2 63-600 Kępno	
Inwestor	
ZZO Olszowa Sp. z o.o. Olszowa, ul. Bursztynowa 55 63-600 Kępno	
Nazwa rysunku	
PROJEKT ZAGOSPODAROWANIA TERENU	
Branża budowlana	
Projektant:	Planist
Mirosława Malinowska specjalność architektoniczna i budowlana nr upraw. G1/44/19SP	
Skala projektu	Data
1:1000	26 maja 2017
Autorszt nr	Str.
PZT-1	