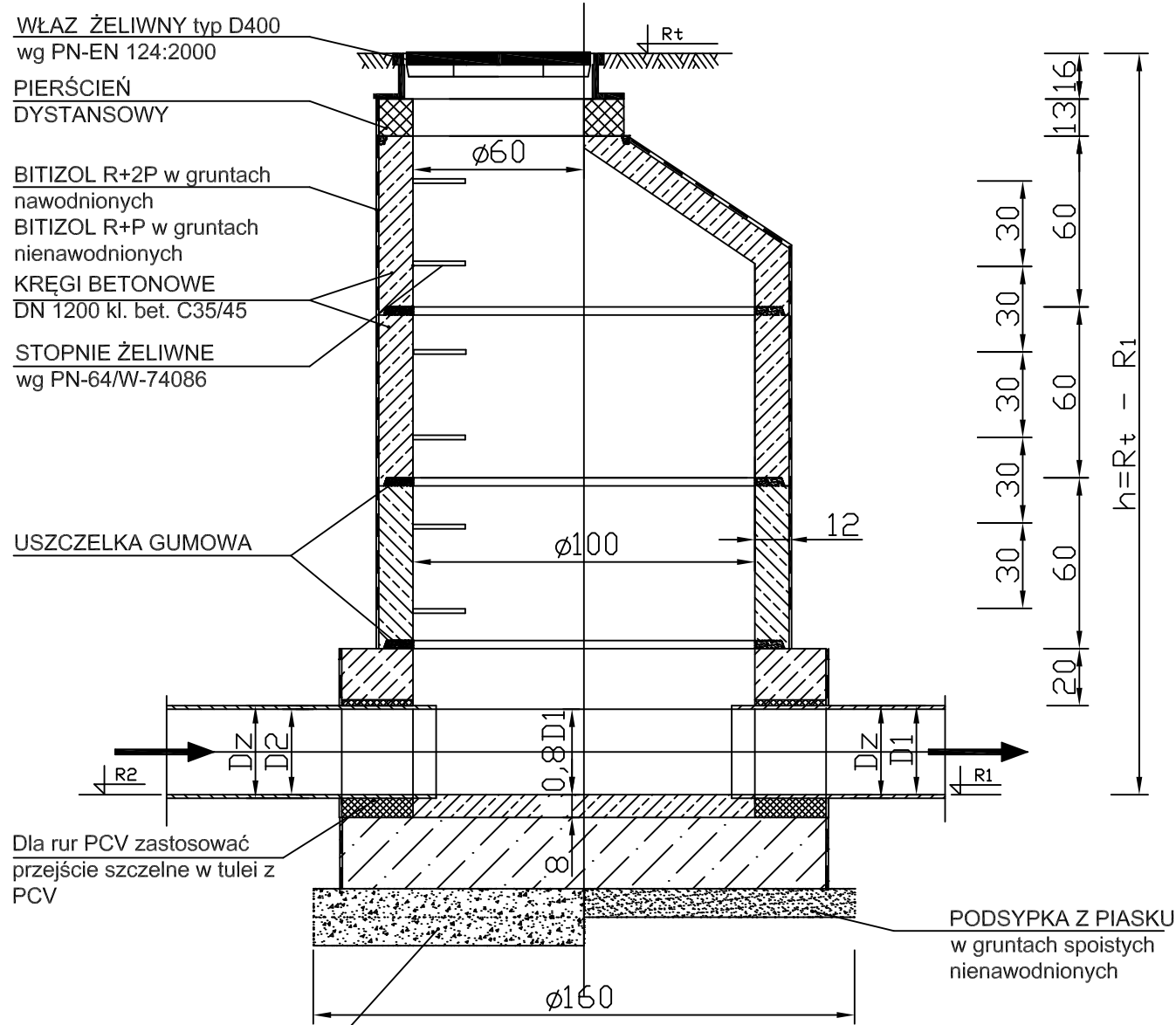
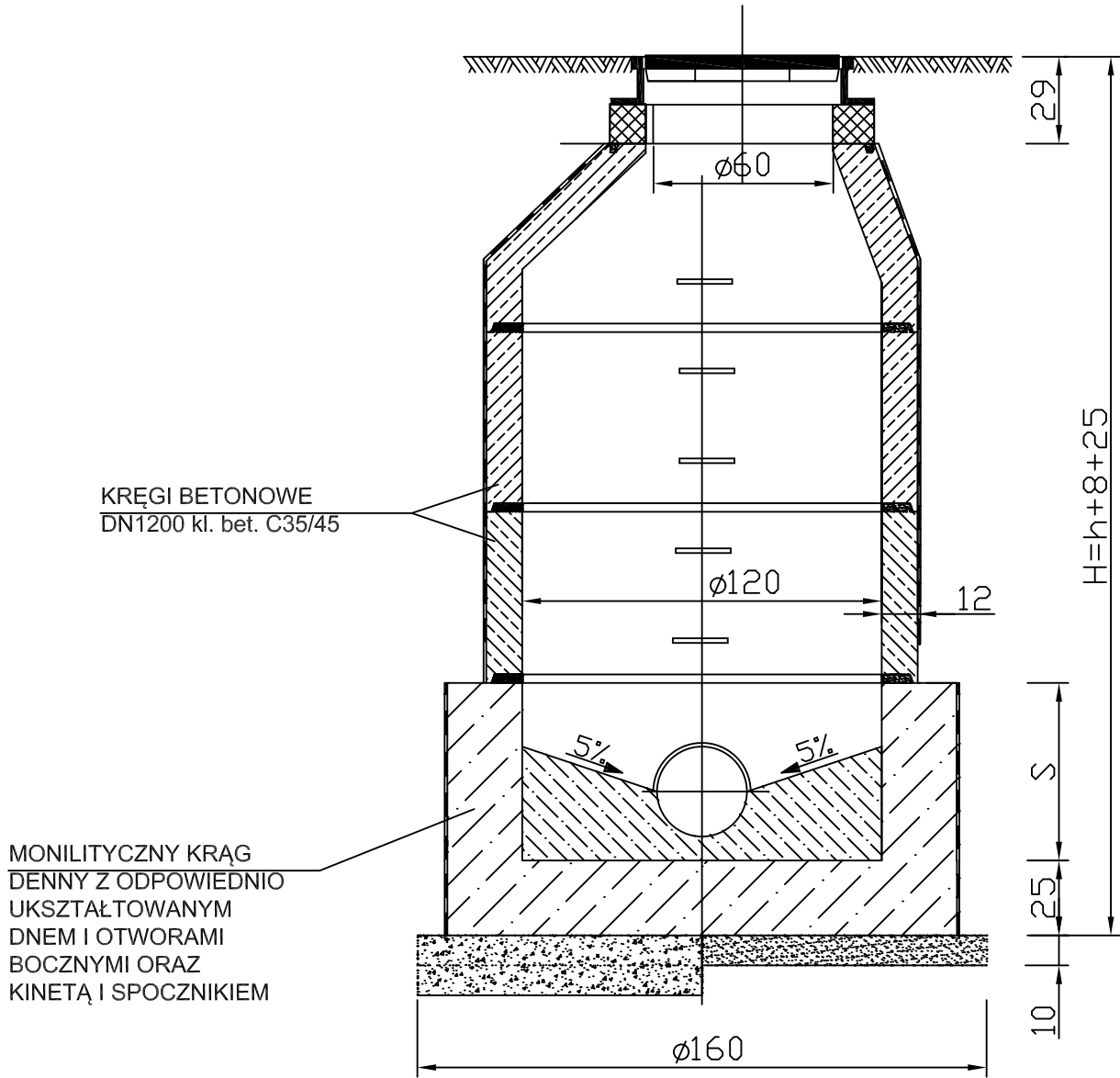


PRZĘKRÓJ A-A



PRZĘKRÓJ B-B



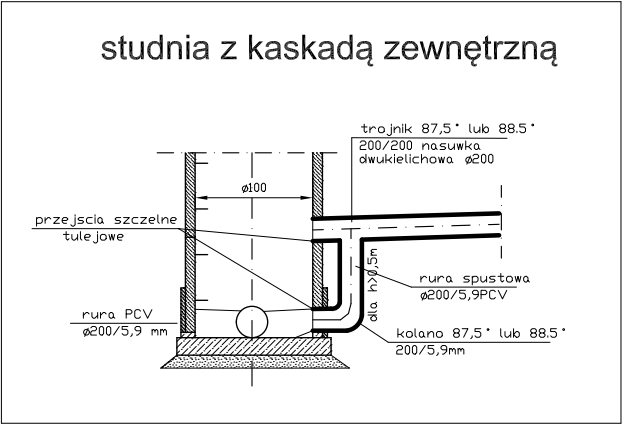
OZNACZENIA:

- Rt - rzędna terenu
R1, R2, R3 - rzędna dna kanału wg rys. profilu podłużnego kanału
S - wysokość ściany; $S=Dz+8+20$
D1, D2, D3 - średnice kanałów wg profilu podłużnego kanału

UWAGA:

- wymiary podano w centymetrach

STUDZIENKA
REWIZYJNA PRZELOTOWA



BIURO USŁUGOWO-PROJEKTOWE "WODOPROJEKT" 42-100 KŁOBUEK UL. PODLEŚNA 58 TEL. 601-063-294			
Rodzaj dokumentacji	Budowa sieci wodociągowej i kanalizacji sanitarnej w m. Łysiec, ul. Dębowa, Akacyjowa, jedn. ewid. Starcza		
Inwestor	GMINA STARCZA		
Treść	Studzienka rewizyjna przeletowa	Rys. nr Skala	13
Opracował	STANISŁAW SOLUCH Upr. Nr NT-83861/31/78 Upr. Nr UAN-VIII-83861/84/85		03.2020r.
Projektował	mrg inż. ŁUKASZ MIRCZAK upr. nr: SLK/1059/PWOS/05		03.2020r.
Sprawdził	mrg inż. PAWEŁ JANUSZEWSKI upr. nr: SLK/5184/PWOS/13		03.2020r.