

<p>Powładowa się, że niniejszy dokument został opracowany w sposób zgodny z wymogami i standardami, których realizację zapewnia operacja techniczna wpisana do ewidencji materialno- państwowego zasobu geodezyjnego i kartograficznego</p>	
<p>Organ prowadzący państwowy zasób geodezyjny i kartograficzny</p>	<p>STAROSTA OSTROWIEC</p>
<p>Identyfikator ewidencyjny materiału zasobu- operacji technicznej</p>	<p>P.1415. 1010. 548</p>
<p>Data wpisania operacji technicznej do ewidencji materialno- zasobu</p>	<p>10. 04. 2022</p>
<p>Imię, nazwisko i podpis odpowiedzialnego organu</p>	<p>z up. STAROSTY</p>

mgr inż. Łukasz Milewski

SKALA 1:50 000



LEGENDA:

Branża drogowa:

	Projektowana
	Projektowana

	Projektowane
	Projektowana

	Projektowane
	Realizowane

	Projektowane
	Projektowane

	Projektowane
--	--------------

	Projektowane
	Projektowane

Projektowane

----- • Projektowane I

Projektowane

----- Projektowane

Projektowana

Zakres inwestycji

Branža sanitarna:

— — — — — Projektowana :

Istnieje zagrożenie:

Istniejące zagospodarowanie

 Ciąg pieszor
 Ścieżka rowerowa

Chodniki

Zjazdy

 Zatoki postoje

..... Krawężnik wtopiony

 Sieć kanalizacyjna
PROCOMET
DROGOWIEC

INWESTOR:	Miasto Ostrów
-----------	---------------

ul. 3 Maja 66
07-300 Ostrow

	07-500 C&G
--	------------

NAZWA OBIEKTU:	Przebudowa ci
	Mazowieckiej r

kanalizacji des

STADIUM:	PROJEKT WY
----------	------------

--	--

NAZWA RYS.:	Projekt zagosp
-------------	----------------

--	--

WSPÓŁ PROJEKTOWY:
Inżynier/Projektant

PROGOWA:	Podp
----------	------

mgr inż. Łukasz Milewski
DL/0098/POOD/11

DL/BD/0030/12

PROGOWA: Podp
mgr inż. Paweł Sieteiko

DL/0103/POOD/12
DL/BD/0017/13

DEBB/0017713

MAPA DO CELÓW PROJEKTOWYCH	
Oznaczenie kancelaryjne zgłoszenia pracy geodazyjnej	
OG.6640.1933.2019	
Miejscowość	
Ostrów Mazowiecka, ulica gen. Władysława Sikorskiego	
Jednostka ewidencyjna	identyfikator
Jednostka ewidencyjna	141601.1
Obręb ewidencyjny	identyfikator
Obręb ewidencyjny	0001
Skala mapy	
1:500	
Nazwa układu współrzędnych	prostopadłych płaskich
Nazwa układu współrzędnych	2000/7
Oznaczenie granic obszaru, który był przedmiotem aktualizacji	PL-EVRF2007-NH (Amsterdam)
Oznaczenie i informacja o składowości gruntów mających wpływ na zagospodarowanie terenu, zskalkulowanych w granicach projektowanej inwestycji	brak informacji w KW
Oznaczenie i symbol konturu użytku gruntowego, który nie jest ujawniony w bazie danych ewidencji gruntów i budynków	brak
Oznaczenie projektowanych podziałów nieruchomości	100/1
Oznaczenie projektowanych podziałów nieruchomości	100/2
USŁUGI GEODEZYJNE	
Robert DZIWIŃSKI	
07-320 Malkinia Górna, ul. Leśna 13/16	
tel.: 888 967 012	
REGON: 145821210, NIP: 759-159-79-89	
GEODETA UPRAWNIONY	
Zaświadczenie MGPIB Nr 6974	
Danuta Czekochowska	
07-320 Malkinia; ul. Żeromskiego 4, tel. 888-112-417	
09.03.2020 r.	

* Opracowanie nie dotyczy przypadków opisanych w § 79 ust. 5 rozporządzeniu MŚWiA z dnia 9.11.2011 r. (Dz.U. Nr 263, poz. 1572)

STAROSTWO POWIATOWE w Ostrowi Maz.

Na podstawie art 28 ust 1 ustawy z dnia 17 maja 1999 r. - Prawo geodazyjne - kartograficzne (Dz.U. z 2010 r. Nr 190, poz. 1266 i Nr 193, poz. 1268) uzgodniono usytuowanie projektowanych sieci uzbrojenia terenu:

sięć kanalizacji deszczowej

Uzgodnienie usytuowania projektowanych sieci uzbrojenia terenu zachowuje ważność przez okres 3 lat od dnia wydania opinii w sprawie uzgodnienia usytuowania projektowanych sieci uzbrojenia terenu.

SIP. OG. 6640.09.2019

Ostrów Maz. 04.05.2020

(sygn. opini.)

z up. STAROSTY

mgr inż. Beata Spoto

Kierownik Biura Dokumentacji

Geodazyjnej i Kartograficznej

Poświadczam, że niniejszy dokument został opracowany w wyniku prac geodazyjnych i kartograficznych, których rezultaty zawiera operat techniczny wpisany do ewidencji materiałów państwowego zasobu geodazyjnego i kartograficznego

Organ prowadzący państwowy zasób geodazyjny i kartograficzny

STAROSTA OSTROWSKI

Identyfikator ewidencyjny materiału zasobu operatu technicznego

P.1415. 1010.548

Data wpisania operatu technicznego do ewidencji materiałów zasobu

10.04.2020

Imię, nazwisko i podpis osoby reprezentującej organ

z up. STAROSTY

mgr inż. Beata Spoto

Kierownik Biura Dokumentacji

Geodazyjnej i Kartograficznej

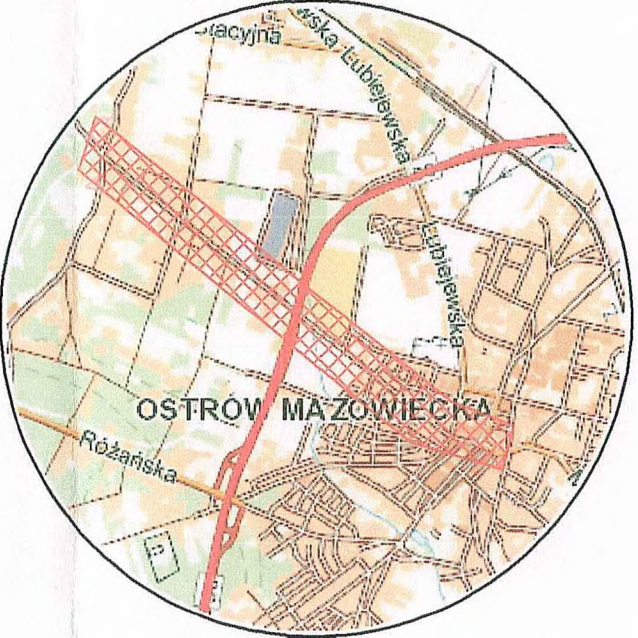
Za zgodność z oryginałem

mapy do celów projektowych

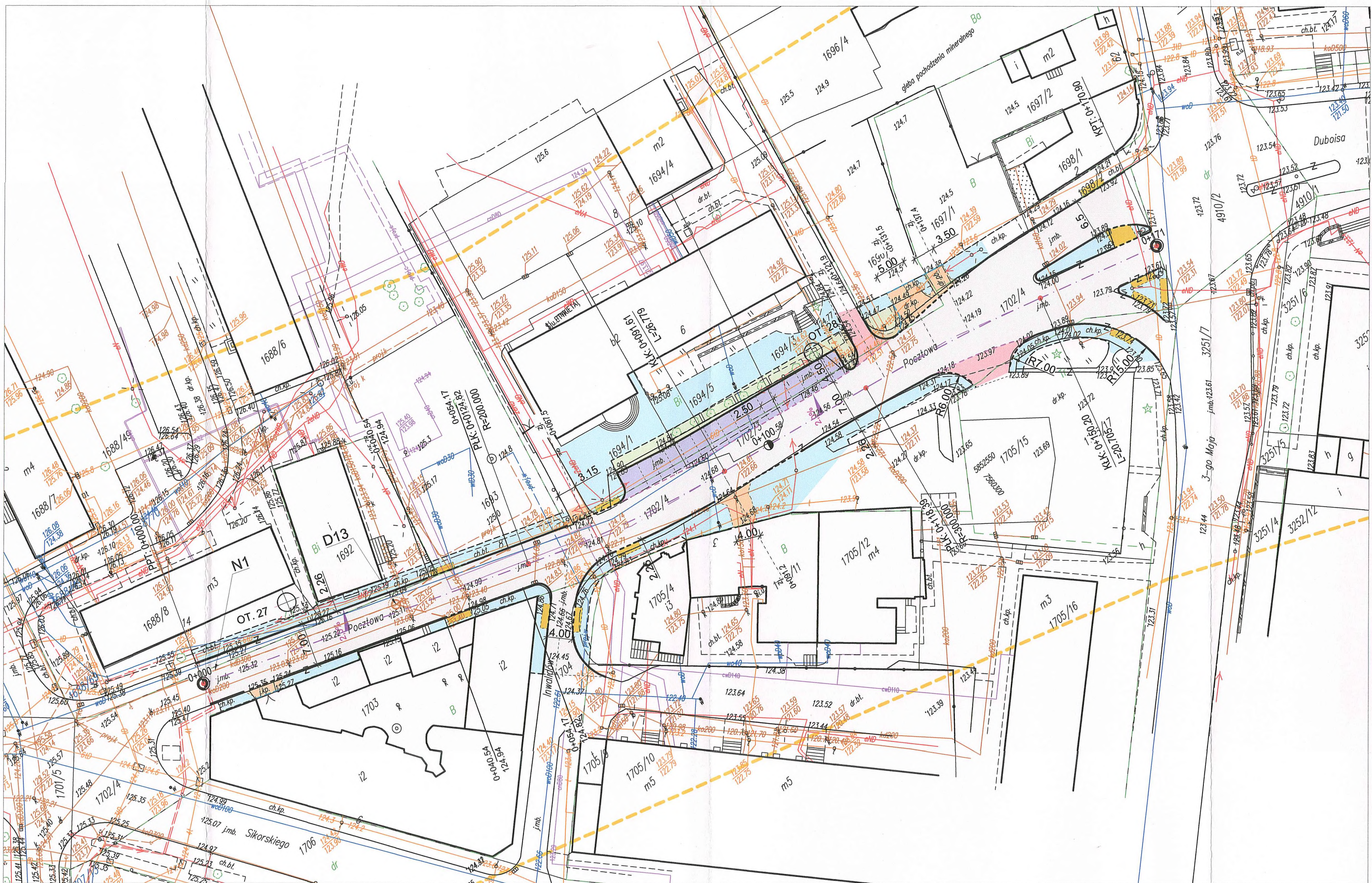
oraz uzgodnień

mgr inż. Łukasz Milewski

SZKIC ORIENTACYJNY



SKALA 1:50 000



RYS. NR 1.5 PROJEKT ZAGOSPODAROWANIA TERENU - ARKUSZ 5

ul. Pocztowa

SKALA 1:500

LEGENDA:

Branża drogowa:

- Projektowana jeźdnia z MMA
- Projektowane chodniki z kostki betonowej
- Projektowana ścieżka rowerowa z MMA
- Projektowane pobocza kruszywowe
- Projektowane zjazdy indywidualne z kostki betonowej
- Projektowane zjazdy publiczne z kostki betonowej
- Projektowane zatoki postojowe z kostki betonowej
- Projektowane skarpy i zieleńce
- Projektowane płytki betonowe z fakturą dla niewidomych
- Projektowane krawężniki betonowe 20x30 cm
- Projektowane krawężniki betonowe najazdowe 20x22 cm
- Projektowane oporniki betonowe 12x25 cm
- Projektowane obrzeża betonowe 8x30 cm na lawie betonów
- Projektowane obrzeża betonowe 6x20 cm
- Projektowana krawędź jezdni
- Projektowana krawędź pobocza
- Zakres inwestycji

Branża sanitarna:

- Projektowana sieć kanalizacji deszczowej

Istniejące zagospodarowanie terenu:


- Ścieżka rowerowa
- Chodniki
- Zjazdy
- Zatoki postojowe
- Krawężniki i obrzeża
- Krawężnik wtopiony
- Sieć kanalizacji deszczowej





DROGOWIEC Sp. z o.o.			
INWESTOR:			
Miasto Ostrów Mazowiecka			
ul. 3 Maja 66			
07-300 Ostrów Mazowiecka			
NAZWA OBIEKTU:			
Przebudowa ciągu dróg gminnych - ul. Sikorskiego i ul. Pocztowej w Ostrowi Mazowieckiej na odcinku od granicy miasta do ul. 3 Maja wraz z budową sieci kanalizacji deszczowej			
STADIUM:		Nr rysunku:	
PROJEKT WYKONAWCZY - BRANŻA DROGOWA		1.5	
NAZWA RYS.:		Skala:	
Projekt zagospodarowania terenu - ARKUSZ 5		1:500	
ZESPÓŁ PROJEKTOWY:		Data:	
Branża/Projektant		05.06.2020 r.	
DROGOWA:	Podpis	DROGOWA:	Podpis
mgr inż. Łukasz Milewski		mgr inż. Piotr Jakubicki	
PDL/0098/POD/11		PDL/0037/POD/10	
PDL/BD/0030/12		PDL/BD/0131/10	
DROGOWA:	Podpis	DROGOWA:	Podpis
mgr inż. Paweł Sietek		mgr inż. Paweł Grzybek	
PDL/0103/POD/12		PDL/0121/PBD/17	
PDL/BD/0017/13		PDL/BD/0173/17	

A hand-drawn diagram of a rectangular box. A solid red line runs horizontally across the top of the box. Inside the box, there are several vertical dashed lines, suggesting a grid or a series of compartments.

LEGENDA

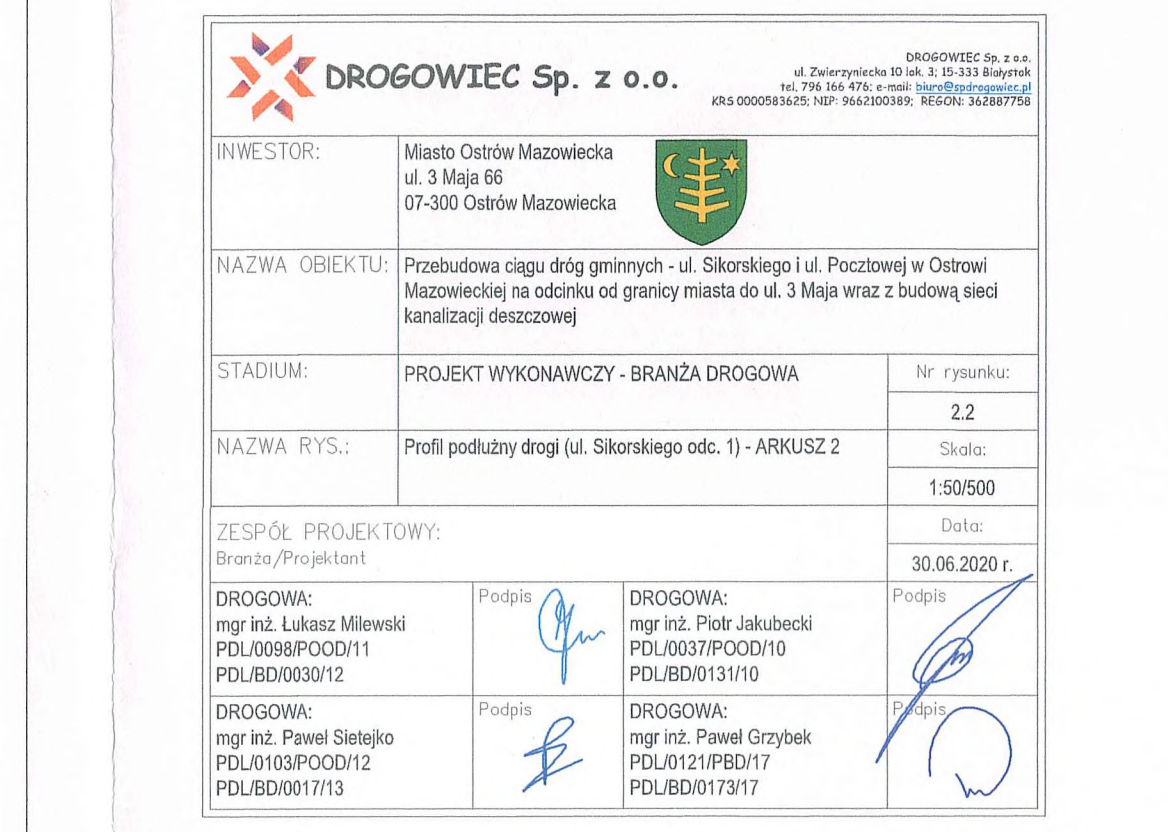
- projektowana niweleta
- istniejący teren
- zjazdu strona prawa
- zjazdu strona lewa
- skrzyżowania z drogami bocznymi



 DROGOWIEC Sp. z o.o.		Al. Ziemochowska 10-12, 01-101 Warszawa tel. 790 554 074, e-mail: biuro@drogowiec.pl KRS 0000048517 NIP 525-000-000 REGON 140251	
		DROGOWIEC Sp. z o.o. ul. Ziemochowska 10-12, 01-101 Warszawa tel. 790 554 074, e-mail: biuro@drogowiec.pl KRS 0000048517 NIP 525-000-000 REGON 140251	
INWESTOR:	Miasto Ostrow Mazowiecka ul. 3 Maja 69 07-300 Ostrow Mazowiecka		
NAZWA OBIEKTU:	Przebudowa ciągu drogi gminnych - ul. Sikorskiego i ul. Pocztowej w Ostrowie Mazowieckiej na odcinku od granicy miasta do ul. 3 Maja wraz z budową sieci kanalizacji deszczowej		
STADIUM:	PROJEKT WYKONAWCZY - BRANŻA DROGOWA		Nr rysunku: 2.1
NAZWA RYS.:	Profil podłużny drogi (ul. Sikorskiego odc.1) - ARKUSZ 1		Skala: 1:500500
ZESPÓŁ PROJEKTOWY:			Data:
Branża/Projektant			30.06.2020
DROGOWIA:	mgr inż. Piotr Kłuski PDL0058/P00D/11 PDL00D0030/12	Podpis:  PDL0058/P00D/11 PDL00D0030/12	Podpis: _____
DROGOWIA:	mgr inż. Paweł Stogolew PDL0058/P00D/12 PDL00D0017/13	Podpis:  PDL0058/P00D/12 PDL00D0017/13	Podpis: _____

LEGENDA:


-  -projektowana niweleta
-  -istniejący teren
-  -zjazdu strona prawa
-  -zjazdu strona lewa
-  - skrzyżowania z drogami bocznymi



LEGENDA:

- projektowana niweleta
- istniejący teren
- zjazdy strona prawa
- zjazdy strona lewa
- skrzyżowania z drogami bocznymi

ŁĄCZY ARKUSZ NR 4



INWESTOR: Miasto Ostrow Mazowiecka
ul. 3 Maja 66
07-300 Ostrow Mazowiecka

NAZWA OBIKTU: Przebudowa ciagu drog gminnych - ul. Sikorskiego i ul. Pocztowej w Ostrowi Mazowieckiej na odcinku od granicy miasta do ul. 3 Maja wraz z budowa sieci kanalizacji deszczowej

STADIUM: PROJEKT WYKONAWCZY - BRANZA DROGOWA

NAZWA RYS.: Profil podluzny drogi (ul. Sikorskiego odc. 2) - ARKUSZ 3

ZESPOL PROJEKTOWY: Branta/Projektant

DROGOWA: mgr inz. Lukasz Milewski
PDU/009/POD/11
PDU/BD/003/10/12

DROGOWA: mgr inz. Pawel Sietek
PDU/0103/POD/12
PDU/BD/001/13

DROGOWA: mgr inz. Piotr Jakubowski
PDU/0037/POD/10
PDU/BD/0131/10

DROGOWA: mgr inz. Pawel Grybek
PDU/0121/PBD/17
PDU/BD/0173/17






Nr rysunku: 2.3






Skala: 1:50/500

Data: 30.06.2020 r.

I. Sikorskiego odc. 2
SKALA 1:50/500



-  -projektowana niweleta
-  -istniejący teren
-  -zjazdu strona prawa
-  -zjazdu strona lewa
-  - skrzyżowania z drogami bocznymi

 DROGOWIEC Sp. z o.o.		DROGOWIEC Sp. z o.o. ul. Zwierzyniecka 10 kł. 2, 1-233 Bydgoszcz tel. 786 36 476, fax: 786 36 477, biuro@drogowiec.pl REG 000598325; NIP: 964220091; KRS 000078758	
INWESTOR:	Miasto Ostrow Mazowiecka ul. Piłsudskiego 66 07-300 Ostrow Mazowiecka		
NAZWA OBIEKTU:	Przebudowa ciągu drogi gminnych - ul. Skórskiego i ul. Pocztowej w Ostrowi Mazowieckiej na odcinku od granicy miasta do ul. 3 Maja wraz z budową sieci kanalizacji deszczowej		
STADIUM:	PROJEKT WYKONAWCZY - BRANŻA DROGOWA	Nr rysunku:	
		2.4	
NAZWA RYS.:	Profil podłużny drogi (ul. Skórskiego odc. 2) - ARKUSZ 4	Skala:	1:50/500
		Data:	
ZESPÓŁ PROJEKTOWY:		30.06.2020 r.	
Branża/Projektant			
DROGOWA:	Podpis	DROGOWA:	Podpis
mgr inż. Łukasz Milewski PDL/0086/POCD/11 PDL/BO0030/12		mgr inż. Piotr Jakubecki PDL/0037/POCD/10 PDL/BO0133/10	
DROGOWA:	Podpis	DROGOWA:	Podpis
mgr inż. Paweł Sietekło PDL/0103/POCD/12 PDL/BO0017/13		mgr inż. Paweł Grzybek PDL/0121/PB0/17 PDL/BO0173/17	