

**Jednostka Projektowa:**

Pracownia Projektowa Piotr Mosiek
Mączniki, ul. Aleja Rzekty 34
63-460 Nowe Skalmierzyce

Inwestor:

Gmina i Miasto Nowe Skalmierzyce
Skalmierzyce, ul. Ostrowska 8
63-460 Nowe Skalmierzyce

PROJEKT BUDOWLANY

Nazwa zamierzenia budowlanego:	Remont drogi gminnej nr 793850P relacji Trkusów - Głóski
Lokalizacja obiektu budowlanego:	Województwo wielkopolskie Powiat ostrowski Gmina Nowe Skalmierzyce Jednostka ewidencyjna: 301702_5 obręb 0022 Trkusów, dz. nr: 50 obręb 0009 Głóski, dz. nr: 73
Branża:	drogowa
Spis zawartości - elementy:	1) Projekt zagospodarowania terenu 2) Projekt architektoniczno – budowlany 3) Opinie, uzgodnienia i inne dokumenty, o których mowa w art. 33 ust. 2 pkt. 1 ustawy PB

Data i miejsce opracowania:

Mączniki, styczeń 2023 r.

Egz. nr 1

**Jednostka Projektowa:**

Pracownia Projektowa Piotr Mosiek
Mączniki, ul. Aleja Rzekty 34
63-460 Nowe Skalmierzyce

Inwestor:

Gmina i Miasto Nowe Skalmierzyce
Skalmierzyce, ul. Ostrowska 8
63-460 Nowe Skalmierzyce

PROJEKT ZAGOSPODAROWANIA TERENU

Nazwa zamierzenia budowlanego:	Remont drogi gminnej nr 793850P relacji Trkusów - Głóski
Lokalizacja obiektu budowlanego:	Województwo wielkopolskie Powiat ostrowski Gmina Nowe Skalmierzyce Jednostka ewidencyjna: 301702_5 obręb 0022 Trkusów, dz. nr: 50 obręb 0009 Głóski, dz. nr: 73
Branża:	drogowa

STANOWISKO	BRANŻA	IMIĘ I NAZWISKO	NR UPRAWNIENI I SPECJALNOŚĆ	PODPIS
Projektant	drogowa	mgr inż. Piotr Mosiek	WKP/0290/POOD/21 do projektowania bez ograniczeń w spec. inżynierskiej drogowej	

Data i miejsce opracowania:

Mączniki, styczeń 2023 r.

SPIS TREŚCI:

Strona tytułowa – projekt budowlany	1
Strona tytułowa – projekt zagospodarowania terenu	2
Spis treści	3
I. PROJEKT ZAGOSPODAROWANIA TERENU – CZĘŚĆ OPISOWA	4
1.1. Określenie przedmiotu zamierzenia budowlanego	5
1.2. Określenie istniejącego stanu zagospodarowania terenu	5
1.3. Projektowane zagospodarowanie terenu	5
1.4. Zestawienia	6
1.5. Informacje i dane	7
1.6. Dane warunków ochrony przeciwpożarowej	7
1.7. Inne konieczne dane wynikające ze specyfiki, charakteru i stopnia skomplikowania obiektu budowlanego lub robót budowlanych	7
1.8. Informacja o obszarze oddziaływania obiektu	8
1.9. Stwierdzenie przygotowania zawodowego i przynależność do izby	9
II. PROJEKT ZAGOSPODAROWANIA TERENU – CZĘŚĆ GRAFICZNA	12
Rys. 1.0 Plan orientacyjny (skala 1:25000)	13
Rys. 2.1-2.3 Plan zagospodarowania terenu (skala 1:1000)	14-16

PROJEKT ZAGOSPODAROWANIA TERENU
- CZĘŚĆ OPISOWA

1.1 OKREŚLENIE PRZEDMIOTU ZAMIERZENIA BUDOWLANEGO

Przedmiotem opracowania jest projekt budowlany pn.: „Remont drogi gminnej nr 793850P relacji Trkusów - Głóski”.

Planowana inwestycja zlokalizowana jest w całości na terenie województwa wielkopolskiego, powiat ostrowski, Gmina Nowe Skalmierzyce, obręb Trkusów i Głóski.

Zakres robót przewidziany niniejszym projektem obejmuje remont drogi w ramach istniejącego pasa drogowego.

Zakres robót przewidziany niniejszym projektem obejmuje wzmocnienie istniejącej nawierzchni w-wą wyrównawczą bitumiczną, wykonanie warstwy ścieralnej bitumicznej na całej szerokości jezdni, wykonanie poboczy, uzupełnienie oznakowania.

Długość remontowanej drogi wynosi 1240,00 m.

1.2 OKREŚLENIE ISTNIEJĄCEGO STANU ZAGOSPODAROWANIA TERENU

W przekroju poprzecznym droga składa się z jednej jezdni o szerokości 4,50 m, o nawierzchni bitumicznej, spadku o wartości ~2,0% w kierunku pobocza. Jezdnia posiada pobocza z kruszywa łamanego. Występują liczne nierówności, ubytki i zadolenia. Po obu stronach drogi znajdują się gospodarstwa rolnicze, pola uprawne.

W obszarze inwestycji występują również sieci: telekomunikacyjna, wodociągowa, energetyczna, które nie kolidują z zakresem robót.

Droga na całej długości przebiega poza terenem zabudowanym.

1.3 PROJEKTOWANE ZAGOSPODAROWANIE TERENU

a) urządzenia budowlane związane z obiektami budowlanymi

Podstawowy zakres inwestycji polegającej na remoncie drogi obejmuje:

- remont nawierzchni drogi poprzez wykonanie nowej warstwy bitumicznej (w-wa wyrównawcza oraz warstwa ścieralna),
- remont obustronnego pobocza z kruszywa łamanego,

Trasa w planie przebiegać będzie po istniejącym śladzie drogi gminnej, a projektowana oś jest wpisana w jej istniejący przebieg.

Poza wyżej opisanymi zmianami, remont drogi gminnej nie powoduje żadnych innych zmian w zabudowie działek, na których będzie realizowana, ani w zabudowie działek sąsiednich.

Inwestycja nie będzie wiązała się z koniecznością dokonania niezbędnych wykupów działek.

- b) **Wody deszczowe** planuje się odprowadzić grawitacyjnie, powierzchniowo za pomocą zadanych spadków podłużnych i poprzecznych na teren przyległy w istniejącym pasie drogowym,
- c) **Układ komunikacyjny** w rejonie inwestycji pozostanie bez zmian.
- d) **Dostęp do drogi publicznej** zostanie zapewniony, początek trasy zlokalizowany jest na skrzyżowaniu z drogą powiatową nr 5302P, a koniec jest w ciągu przedmiotowej drogi gminnej na połączeniu z wyremontowaną nawierzchnią

- e) **Sieci uzbrojenia terenu** – występuje uzbrojenie terenu w postaci sieci wodociągowej, sieci telekomunikacyjnej, sieci energetycznej, które nie kolidują z zakresem robót.
- f) **Ukształtowanie terenu** – teren posiada niewielkie spadki podłużne, które po remoncie zostaną zachowane przebiega w terenie równinnym
- g) **Układ zieleni** – na terenie inwestycji występuje zieleń oraz drzewa i krzewy nie wymagające
- h) **powiązania z innymi drogami publicznymi** - początek trasy zlokalizowany jest na skrzyżowaniu z drogą powiatową nr 5302P, a koniec jest w ciągu przedmiotowej drogi gminnej na połączeniu z wyremontowaną nawierzchnią

1.4 ZESTAWIENIA

Pod względem rozmiarowym zakres projektowanego przedsięwzięcia przedstawia się następująco:

Długość drogi [m]	1240,00
Szerokość jezdni [m]:	4,50

1.5 INFORMACJE I DANE

- a) Inwestycja jest położona na obszarze, na którym nie obowiązuje miejscowy plan zagospodarowania przestrzennego. Dla inwestycji polegającej na remoncie nie jest wymagane uzyskanie decyzji o lokalizacji inwestycji celu publicznego.
Dla inwestycji nie była wymagana decyzja o środowiskowych uwarunkowaniach zgody na realizację inwestycji (art. 75 Ustawy z dnia 3 października 2008 r. o udostępnianiu informacji o środowisku i jego ochronie, udziale społeczeństwa w ochronie środowiska oraz o ocenach oddziaływania na środowisko (Dz.U. 2021 poz. 2373), gdyż przedsięwzięcie nie spełnia parametrów zawartych w Rozporządzeniu Rady Ministrów z dnia 10 września 2019 r. w sprawie przedsięwzięć mogących znacząco oddziaływać na środowisko (Dz.U. 2019 poz. 1839): dla dróg w §3 ust. 1 pkt 32.
- b) Teren, na którym planowana jest inwestycja nie jest objęty ochroną konserwatora zabytków. Zgodnie z art. 33 Ustawy z dnia 23 lipca 2003 r. o ochronie zabytków i opiece nad zabytkami (Dz.U. 2022 poz. 840): „Kto przypadkowo znalazł przedmiot, co do którego istnieje przypuszczenie, iż jest on zabytkiem archeologicznym, jest obowiązany, przy użyciu dostępnych środków, zabezpieczyć ten przedmiot i oznakować miejsce jego znalezienia oraz niezwłocznie zawiadomić o znalezieniu tego przedmiotu właściwego wojewódzkiego konserwatora zabytków, a jeśli nie jest to możliwe, właściwego wójta (burmistrza, prezydenta miasta).”
- c) Teren inwestycji nie znajduje się w obrębie terenów górniczych,
- d) Na terenie inwestycji nie znajduje się żadna forma ochrony przyrody ustanowiona na podstawie art. 6 Ustawy z dnia 16 kwietnia 2004 r. o Ochronie Przyrody (Dz.U. 2021 poz. 1098)). Teren inwestycji nie znajduje się na obszarze Natura 2000. Żadne prace budowlane nie będą wykonywane na terenie formy ochrony przyrody. Inwestycja nie oddziałuje na żadną formę ochrony przyrody.
- e) Możliwość podłączenia projektowanego obiektu budowlanego do istniejącej sieci ciepłowniczej – w związku z art. 33 ust. 2 pkt 10 Ustawy z dnia 7 lipca 1994 r. Prawo

budowlane (Dz. U. 2021 r. poz. 2351) oświadczam, że nie ma możliwości podłączenia projektowanego obiektu budowlanego do istniejącej sieci ciepłowniczej, zgodnie z warunkami określonymi w art. 7b ustawy z dnia 10 kwietnia 1997 r. – Prawo energetyczne (Dz. U. 2021 poz. 716). Jestem świadomy odpowiedzialności karnej za złożenie fałszywego oświadczenia.

1.6 DANE WARUNKÓW OCHRONY PRZECIWOŻAROWEJ

Projektowana droga nie będzie służyć celom przeciwpożarowym, nie będzie stanowić drogi dojazdowej do obiektów budowlanych wymienionych w §12 Rozporządzenia Ministra Spraw Wewnętrznych i Administracji z dnia 24 lipca 2009 r. w sprawie przeciwpożarowego zaopatrzenia w wodę oraz dróg pożarowych (Dz.U. 2009 nr 124 poz. 1030).

1.7 INNE KONIECZNE DANE WYNIKAJĄCE ZE SPECYFIKI, CHARAKTERU I STOPNIA SKOPLIKOWANIA OBIEKTU BUDOWLANEGO LUB ROBÓT BUDOWLANÝCH

Projektowana inwestycja nie jest obiektem o skomplikowanych warunkach lokalizacji. W projekcie przyjęto i zastosowano proste (nieskomplikowane) rozwiązania techniczne o powszechnie znanych i stosowanych rozwiązaniach w budownictwie.

1.8 INFORMACJA O OBSZARZE ODDZIAŁYWANIA OBIEKTU

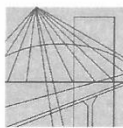
Analizując zakres obszaru objętego inwestycją wraz z działkami do niej przyległymi określono obszar oddziaływania jako zawarty w granicach działek ewidencyjnych projektowanej inwestycji. Określenie obszaru oddziaływania zostało wykonane na podstawie Ustawy Prawo budowlane z dnia 7 lipca 1994 r. (Dz. U. 2021 r. poz. 2351), art., 20 ust. 1 pkt. 1c mówiący, że do podstawowych obowiązków projektanta należy określenie obszaru oddziaływania obiektu, przez który zgodnie z art. 3 pkt. 20 należy rozumieć teren wyznaczony w otoczeniu obiektu budowlanego na podstawie przepisów odrębnych, wprowadzających związane z tym obiektem ograniczenia w zabudowie tego terenu.

Lp	Akt prawny	Przepis	Ograniczenie
1	Ustawa z dnia 7 lipca 1994 r. Prawo budowlane (Dz. U. 2021 poz. 2351)	art. 5 ust. 1	brak
2	Rozporządzenia Ministra Infrastruktury z dnia 12 kwietnia 2002 r. w sprawie warunków technicznych jakim powinny odpowiadać budynki i ich usytuowanie (Dz.U. 2019 poz. 1065)	§13 ust. 1	brak
		§60	brak
3	Rozporządzenie Ministra Transportu i Gospodarki Morskiej z dnia 2 marca 1999 r. w sprawie warunków technicznych jakim powinny odpowiadać drogi publiczne i ich usytuowanie (Dz. U. z 2016 r. poz. 124 tekst jedn.)	§77	brak
		§113 ust. 5	brak
		§113 ust. 7	brak
4	Ustawa o drogach publicznych z dnia 21 marca 1985 r. (Dz. U. 2021 poz. 1376)	art. 35 ust. 2	brak
		art. 38 ust. 1	brak
		art. 39 ust. 1	brak
		art. 42 ust. 1	brak
		art. 43 ust. 1	brak

5	Ustawa z dnia 27 kwietnia 2001 r. Prawo ochrony środowiska (Dz. U. 2021 r. poz. 1973)	art. 135 ust. 1	brak
6	Rozporządzenie Rady Ministrów z 10 września 2019 r. w sprawie przedsięwzięć mogących znacząco oddziaływać na środowisko (Dz. U. z 2019 r. poz. 1839)	§2 ust. 1	brak
		§3 ust. 1	brak
7	Załącznik do Rozporządzenia Ministra Środowiska z dnia 14 czerwca 2007 r. w sprawie dopuszczalnych poziomów hałasu w środowisku (Dz. U. 2014 poz. 112)	Załącznik do rozporządzenia w myśl §2	brak
8	Rozporządzenie Ministra Spraw Wewnętrznych i Administracji z dnia 7 czerwca 2010 r. w sprawie ochrony przeciwpożarowej budynków, innych obiektów budowlanych i terenów (Dz. U. z 2010 r. Nr 109, poz. 719)	np. § 4 ust. 4	brak
		§11 ust. 2	brak
9	Ustawa z dnia 23 lipca 2003 r. o ochronie zabytków i opiece nad zabytkami (Dz. U. 2022 poz. 840)	art. 9	brak
		art. 16 ust. 1	brak
		art. 17 ust. 1	brak
		art. 19	brak
10	Rozporządzenie Ministra Infrastruktury z dnia 6 lutego 2003 r. w sprawie bezpieczeństwa i higieny pracy podczas wykonywania robót budowlanych (Dz. U. 2003 r. Nr 47, poz. 401)	§21 ust. 2	brak

Obszar oddziaływania obiektu zawiera się w całości na terenie działek, na których obiekt został zaprojektowany.

.....
Projektant
mgr inż. Piotr Mosiek



WIELKOPOLSKA
OKRĘGOWA
IZBA
INŻYNIERÓW
BUDOWNICTWA

OKRĘGOWA KOMISJA KWALIFIKACYJNA

sygn. akt WOIB-OKK-DP-0054-28/2021

Poznań, dnia 29 czerwca 2021 r.

DECYZJA

Na podstawie art. 24 ust. 1 pkt 2 ustawy z dnia 15 grudnia 2000 r. o samorządach zawodowych architektów oraz inżynierów budownictwa (tekst jednolity: Dz.U. z 2019 r. poz. 1117) i art. 12 ust. 1 pkt 1, art. 12 ust. 2, 3, 4, 4c pkt 1, art. 13 ust. 1, 2 i 4, art. 14 ust. 1 pkt 3b oraz art. 15a ust. 9 ustawy z dnia 7 lipca 1994 r. Prawo budowlane (tekst jednolity: Dz. U. z 2020 r. poz. 1333 z późn. zm.) po ustaleniu, że zostały spełnione warunki w zakresie przygotowania zawodowego oraz po złożeniu egzaminu na uprawnienia budowlane z wynikiem pozytywnym

Pan
Piotr Mosiek

magister inżynier
kierunek: Budownictwo
urodzony dnia 15 kwietnia 1987 r. Ostrów Wielkopolski
otrzymuje

UPRAWNIENIA BUDOWLANE nr ewidencyjny WKP/0290/POOD/21

**do projektowania bez ograniczeń
w specjalności inżynierskiej drogowej**

UZASADNIENIE

W związku z uwzględnieniem w całości żądania strony, na podstawie art. 107 § 4 ustawy z dnia 14 czerwca 1960 r. – Kodeks postępowania administracyjnego (tekst jednolity: Dz.U. z 2021 r. poz. 735 z późn. zm.) zwanej dalej „K.p.a.” odstępuje się od uzasadnienia decyzji. Zakres nadanych uprawnień budowlanych wskazano na odwołanie decyzji.

Pouczenie

1. Podstawą do wykonywania samodzielnych funkcji technicznych w budownictwie stanowi wpis do centralnego rejestru Głównego Inspektora Nadzoru Budowlanego oraz wpis na listę członków właściwej izby samorządu zawodowego.
2. Od niniejszej decyzji służy odwołanie do Krajowej Komisji Kwalifikacyjnej Polskiej Izby Inżynierów Budownictwa w Warszawie, za pośrednictwem Wielkopolskiej Okręgowej Komisji Kwalifikacyjnej Wielkopolskiej Okręgowej Izby Inżynierów Budownictwa w Poznaniu w terminie 14 dni od daty jej doręczenia.

Zgodnie z treścią art. 127a ustawy K.p.a.:

§ 1. W trakcie biegu terminu do wniesienia odwołania strona może zrzec się prawa do wniesienia odwołania wobec organu administracji publicznej, który wydał decyzję.

§ 2. Z dniem doręczenia organowi administracji publicznej oświadczenia o zrzeczeniu się prawa do wniesienia odwołania przez ostatnią ze stron postępowania, decyzja staje się ostateczna i prawomocna.

W przypadku złożenia przez stronę oświadczenia o zrzeczeniu się prawa do odwołania od decyzji (określonego w § 2) stronie nie przysługuje prawo do odwołania się ani skargi do sądu administracyjnego.



Przewodniczący
Okręgowej Komisji Kwalifikacyjnej WOIB

[Signature]
prof. dr hab. inż. Wiesław Buczkowski

Na podstawie art.12 ust.1 pkt 1 i 5 ustawy Prawo budowlane Pan Piotr Mosiek jest upoważniony w specjalności inżynierskiej drogowej do:


- projektowania, sprawdzania projektów budowlanych w specjalności objętej niniejszymi uprawnieniami i sprawowania nadzoru autorskiego,
- sprawowania kontroli technicznej utrzymania obiektów budowlanych **bez ograniczeń.**


Zgodnie z art. 15a ust. 9 ustawy Prawo budowlane niniejsze uprawnienia upoważniają do projektowania obiektu budowlanego, takiego jak:

- droga, w rozumieniu przepisów o drogach publicznych, z wyłączeniem drogowych obiektów inżynierskich oprócz przepustów,
- droga dla ruchu i postoju statków powietrznych oraz przepust.

Na podstawie art. 15a ust.1 ustawy Prawo budowlane uprawnienia budowlane do projektowania w odpowiedniej specjalności uprawniają do sporządzania projektu zagospodarowania działki lub terenu w zakresie danej specjalności.

Skład orzekający
Okręgowej Komisji Kwalifikacyjnej

Przewodniczący – prof. dr hab. inż. Wiesław Buczkowski:.....

Członek Komisji – dr hab. inż. Andrzej Barczyński:.....

Członek Komisji – dr inż. Daniel Pawlicki:.....

Otrzymują:

- 1.Wnioskodawca
- 2.Okręgowa Rada Izby
- 3.Główny Inspektor Nadzoru
Budowlanego
- 4.a/a



Zaświadczenie

o numerze weryfikacyjnym:
WKP-PTW-YH5-SBI *

Pan Piotr Mosiek o numerze ewidencyjnym WKP/BD/0108/15
adres zamieszkania ul. Aleja Rzekty 34, 63-460 Mączniki
jest członkiem Wielkopolskiej Okręgowej Izby Inżynierów Budownictwa i posiada wymagane
ubezpieczenie od odpowiedzialności cywilnej.
Niniejsze zaświadczenie jest ważne od 2022-04-01 do 2023-03-31.

Zaświadczenie zostało wygenerowane elektronicznie i opatrzone bezpiecznym podpisem elektronicznym
weryfikowanym przy pomocy ważnego kwalifikowanego certyfikatu w dniu 2022-02-25 roku przez:

Jerzy Stroński, Przewodniczący Rady Wielkopolskiej Okręgowej Izby Inżynierów Budownictwa.

(Zgodnie art. 5 ust 2 ustawy z dnia 18 września 2001 r. o podpisie elektronicznym (Dz. U. 2001 Nr 130 poz. 1450) dane w postaci elektronicznej opatrzone bezpiecznym podpisem elektronicznym weryfikowanym przy pomocy ważnego kwalifikowanego certyfikatu są równoważne pod względem skutków prawnych dokumentom opatrzonym podpisami własnoręcznymi.)

* Weryfikację poprawności danych w niniejszym zaświadczeniu można sprawdzić za pomocą numeru weryfikacyjnego zaświadczenia na stronie Polskiej Izby Inżynierów Budownictwa www.piib.org.pl lub kontaktując się z biurem właściwej Okręgowej Izby Inżynierów Budownictwa.



PROJEKT ZAGOSPODAROWANIA TERENU
- CZĘŚĆ GRAFICZNA