


Inwestor:



Gmina Laskowa
Laskowa 643
34-602 Laskowa

Adres inwestycji:

Miejscowość: Ujanowice
Ujanowice, dz. nr ewid. 205
Gmina: Laskowa
Powiat: limanowski
Województwo: małopolskie

Nazwa opracowania:

**„Przebudowa drogi powiatowej nr 1451K Wojakowa -
Sechna - Ujanowice w miejscowości Ujanowice - odc. 2”**

Część opracowania:

DOKUMENTY FORMALNO PRAWNE

Funkcja:

Imię i Nazwisko:

nr uprawnień:

podpis:

BRANŻA DROGOWA

Projektant:

mgr inż. Sebastian GWIZDEK

MAP/0092/PWOD/07

Egz. Nr.

Węgrzce, lipiec 2019r.

BA.6743.4.26.2019
(nr rejestru wniosku)

POSTANOWIENIE

w przedmiocie zaświadczenia o milczącym załatwieniu sprawy

Na podstawie art. 122f oraz art. 123 ustawy z dnia 14 czerwca 1960 r. – Kodeks postępowania administracyjnego (tekst jednolity: Dz.U. 2019.1186),

Starosta Limanowski z a ś w i a d c z a,

że 25.06.2019 roku Inwestor: Gmina Laskowa, Laskowa 643, 34-602 Laskowa, dokonał zgłoszenia pn.: „**przebudowa drogi powiatowej nr 1451K Wojakowa- Sechna- Ujanowice w miejscowości Ujanowice- odc. 2, działka nr 205 w obrębie ewid. Ujanowice, jednostka ewid. gmina Laskowa, powiat limanowski, województwo małopolskie.**” w trybie art. 30 ustawy Prawo Budowlane. Nie wniesiono sprzeciwu wobec ww. zgłoszenia.

Data milczącego załatwienia sprawy 16 lipca 2019 roku.

Uzasadnienie

Zgodnie z art. 107 § 4 ustawy z dnia 14 czerwca 1960 r. – Kodeks postępowania administracyjnego (tekst jednolity: Dz.U. 2018.2096 z późn. zm.) odstępuje się od uzasadnienia niniejszego postępowania, gdyż uwzględnia ono w całości żądanie strony.

Na niniejsze postanowienie służy stronom prawo wniesienia zażalenia do Wojewody Małopolskiego w terminie siedmiu dni od daty jego doręczenia.

Zwolniono z opłaty skarbowej na podstawie art.7 pkt 3
ustawy o opłacie skarbowej z dnia 16.11.2006 r.
(Dz. U. z 2019r. poz. 1000)

z up. STAROSTY LIMANOWSKIEGO

mgr inż. Mariusz Miśkowiec
p.o. DYREKTORA
Wydziału Budownictwa i Architektury

Otrzymują:

1. Pełnomocnik Inwestora – Sebastian Gwizdek, ul. Forteczna 5, 32-086 Węgrzyce
2. Aa.



Nowy Sącz,

27 MAR 2019

Państwowe
Gospodarstwo Wodne
Wody Polskie
Dyrektor Zarządu Zlewni
w Nowym Sączu

KR.ZUZ.3.421.1.2019.TB

DECYZJA

Działając na podstawie art. 389 pkt 1 i 6, art. 393 ust. 4, art. 397 ust. 3 pkt 2, art. 398 ust. 3, art. 400 ust. 1, 6 i 7 ustawy z dnia 20 lipca 2017 r. Prawo wodne (Dz.U. z 2018 r., poz. 2268), Rozporządzenia Ministra Środowiska z dnia 18 listopada 2014r. w sprawie warunków, jakie należy spełnić przy wprowadzaniu ścieków do wód lub do ziemi, oraz w sprawie substancji szczególnie szkodliwych dla środowiska wodnego (Dz. U. z 2014r., poz. 1800) oraz art. 104 ustawy z dnia 14 czerwca 1960 r. Kodeks postępowania administracyjnego (Dz. U. z 2018 r., poz. 2096),

po rozpatrzeniu

wniosku Pana Sebastiana Gwizdek – „NIWELETA”, Dziewięcioły 11, 32-200 Miechów – pełnomocnika Wójta Gminy Laskowa, Laskowa 643, 34-602 Laskowa, w sprawie udzielenia pozwolenia wodnoprawnego na likwidację i przebudowę rowów przydrożnych, likwidację i przebudowę przepustów, wykonanie wylotów kanalizacji deszczowej oraz usługi wodne w zakresie odprowadzania wód opadowych i roztopowych z odwodnienia odcinka drogi powiatowej nr 1451K Wojakowa – Sechna – Ujanowice dla zadania pn.: „Przebudowa drogi powiatowej nr 1451K Wojakowa – Sechna – Ujanowice w miejscowości Ujanowice”

orzekam:

- I. **Udzielam** Gminie Laskowa, Laskowa 643, 34-602 Laskowa, reprezentowanej przez Wójta Gminy Laskowa pozwolenia wodnoprawnego na:
 1. likwidację rowów przydrożnych R1-R2, R3-R4, R6-R7 w ciągu drogi powiatowej nr 1451K Wojakowa – Sechna – Ujanowice w km 7+498,76 – 8+010,20 poprzez wykonanie kanalizacji deszczowej, na działkach ew. nr 178/3 i 205 w miejscowości Ujanowice, gm. Laskowa;
 - R1 – R2 długości 98,3m w km 7+498,76 do km 7+597,06 DP 1451K: (X: 5512655.979, Y: 7468715.547) – (X: 5512585.934 – Y: 7468647.481)
 - R3 – R4 długości 64,15m w km 7+885,85 do km 7+950,00 DP 1451K: (X: 5512378.248, Y: 7468448.291) – (X: 5512331.847 – Y: 7468405.580)
 - R6 – R7 długości 25,3m w km 7+984,88 do km 8+010,20 DP 1451K: (X: 5512296.429, Y: 7468386.755) – (X: 5512279.220 – Y: 7468371.040)
 2. przebudowę rowu przydrożnego R5-R6 drogi powiatowej nr 1451K Wojakowa – Sechna – Ujanowice w km 7+482,00 – 7+984,88 poprzez korektę przekroju i wykonanie częściowego umocnienia płytami ażurowymi na skarpach i korytkiem w dnie, na działkach ew. nr 193/4 i 205 w miejscowości Ujanowice, gm. Laskowa;
 - R5 – R6 długości 502,9m w km 7+482,00 do km 7+984,88 DP 1451K: (X: 5512661.120, Y: 7468734.793) – (X: 5512296.429 – Y: 7468386.755)
 3. likwidację sześciu przepustów P1, P2, P3, P4, P5, P6 w ciągu drogi powiatowej nr 1451K Wojakowa – Sechna – Ujanowice poprzez wykonanie w tych miejscach kanalizacji

efek. 08.06.2019.

2023.12.15

deszczowej, na działkach ew. nr 309, 310, 41/5, 307, 306, 193/4 i 205 w miejscowości Ujanowice, gm. Laskowa;

- przepust P1 w km 7+280,41: (X: 5512826.398 – Y: 7468842.840)
 - przepust P2 w km 7+314,00: (X: 5512792.743 – Y: 7468839.444)
 - przepust P3 w km 7+590,75: (X: 5512591.149 – Y: 7468653.917)
 - przepust P4 w km 7+885,85: (X: 5512373.584 – Y: 7468453.468)
 - przepust P5 w km 7+909,90: (X: 5512358.253 – Y: 7468433.560)
 - przepust P6 w km 7+928,40: (X: 5512345.046 – Y: 7468420.271)
4. przebudowę czterech przepustów P7, P8, P9, P10 średnicy 600mm w ciągu drogi powiatowej nr 1451K Wojakowa – Sechna – Ujanowice na działce ew. nr 205 w miejscowości Ujanowice, gm. Laskowa;
- przepust P7 w km 7+703,74 długości 8,0m: (X: 5512501.664 – Y: 7468582.133)
 - przepust P8 w km 7+759,19 długości 13,5m: (X: 5512461.415 – Y: 7468543.864)
 - przepust P9 w km 7+781,87 długości 9,5m: (X: 5512444.817 – Y: 7468529.154)
 - przepust P10 w km 7+882,13 długości 6,5m: (X: 5512371.385 – Y: 7468459.661)
5. budowę dwóch wylotów kanalizacji deszczowej W2, W3 do rowów z odwodnienia drogi powiatowej nr 1451K Wojakowa – Sechna – Ujanowice na działkach ew. nr 205 w miejscowości Ujanowice, gm. Laskowa;
- wylot W2 w km 7+479,00 DP 1451K (X: 5512662.969, Y: 7468735.605), Ø400 – rzędna dna wylotu: 276,41 m n.p.m., na działce ew. nr 205 obręb Ujanowice, gm. Laskowa,
 - wylot W3 w km 7+482,00 DP 1451K (X: 5512661.120, Y: 7468734.793), Ø400 – rzędna dna wylotu: 276,41 m n.p.m., na działce ew. nr 205 obręb Ujanowice, gm. Laskowa,

II. **Udzielam** Gminie Laskowa, Laskowa 643, 34-602 Laskowa, reprezentowanej przez Wójta Gminy Laskowa pozwolenia wodnoprawnego na usługi wodne w zakresie odprowadzania wód opadowych i roztopowych z odwodnienia odcinka drogi powiatowej nr 1451K Wojakowa – Sechna – Ujanowice istniejącymi wylotami W1, W4 i projektowanymi wylotami W2, W3 do rowów odwadniających, na działce ew. nr 193/4, 205 obręb Ujanowice, gm. Laskowa:

Wylot	Powierzchnia zlewni odwadnianej rzeczywistej [ha]	Powierzchnia zlewni odwadnianej zredukowanej [ha]	Maksymalna ilość wód opadowych i roztopowych odprowadzanych [m ³ /s]	Średnia ilość wód opadowych i roztopowych [m ³ /rok]
W1 Rów odwadniający w km 7+314,00 DP X: 5512791.157 Y: 7468846.641	0,3686	0,0903	0,010	528,2
W2 Rów odwadniający w km 7+479,00 DP X: 5512662.969 Y: 7468735.605	0,1012	0,0894	0,013	523,2

W3 Rów odwadniający w km 7+482,00 DP X: 5512661.120 Y: 7468734.793	0,0988	0,0870	0,012	508,8
W4 Rów odwadniający w km 7+885,85 DP X: 5512369.240 Y: 7468456.646	0,1049	0,0924	0,013	540,6

- III. Pozwolenia wodnoprawnego wymienionego w pkt II udzielam na czas określony, tj. do dnia **31 marca 2039 r.**
- IV. W związku z udzielonymi pozwoleniami wodnoprawnymi ustalam następujące warunki wykonania uprawnienia:
1. Wykonania robót budowlanych zgodnie ze sztuką inżynierską, pod nadzorem osoby posiadającej stosowne uprawnienia z zakresu budownictwa w sposób niedopuszczający do zanieczyszczenia środowiska substancjami i materiałami stosowanymi do budowy, ściekami lub odpadami powstającymi w trakcie prac budowlanych.
 2. Uporządkowania terenu po wykonaniu robót i przywrócenia do stanu pierwotnego.
 3. Utrzymywania we właściwym stanie technicznym urządzeń służących do zbierania, podczyszczania i odprowadzania wód opadowych.
 4. Wyposażenia instalacji kanalizacji deszczowej w osadniki wpustów ulicznych przed każdym wylotem ujmującym wody opadowe z terenów utwardzonych jezdni.
 5. Nieprzekraczania następujących dopuszczalnych wartości wskaźników zanieczyszczeń w wodach opadowych wprowadzanych do odbiorników:
Zawiesina ogólna – 100,0 mg/l
Węglowodory ropopochodne – 15,0 mg/l
 6. Doprowadzania do kanalizacji deszczowej tylko i wyłącznie wód opadowych z w/w terenu, a tym samym zabrania się podłączania do kanalizacji innych ścieków i wód.
 7. Dokonywania co najmniej 2 razy do roku oceny jakości wód opadowych na podstawie przeglądów eksploatacyjnych urządzeń kanalizacyjnych,
 8. W razie zaistnienia sytuacji awaryjnych typu: zatkanie studzienek kanalizacyjnych wody opadowej lub niedrożność przewodów kanalizacyjnych, przystąpienia niezwłocznie do ich usunięcia, a w przypadku poważnej awarii zagrażającej środowisku powiadomienia służb sanitarnych i ochrony środowiska oraz postępowania zgodnie z ich zaleceniami.
- V. Gmina Laskowa, Laskowa 643, 34-602 Laskowa, reprezentowana przez Wójta Gminy Laskowa odpowiada będzie za wszelkie szkody wynikłe z tytułu wykonania urządzeń wodnych i odprowadzania wód opadowych.
- VI. Pozwolenie wodnoprawne nie rodzi praw do nieruchomości i urządzeń wodnych koniecznych do jego realizacji oraz nie narusza prawa własności i uprawnień osób trzecich przysługujących wobec nieruchomości i urządzeń.

Uzasadnienie

Gmina Laskowa, Laskowa 643, 34-602 Laskowa, reprezentowanej przez Wójta Gminy Laskowa, działając przez pełnomocnika - Pana Sebastiana Gwizdek – „NIWELETA”, Dziewięćcioły 11, 32-200

Miechów, pismem z dnia 02.01.2019 r., znak: LSU/002op/19 (data wpływu: 02.01.2019 r.), zwróciła się z wnioskiem do Zarządu Zlewni w Nowym Sączu Państwowego Gospodarstwa Wodnego Wody Polskie o udzielenie pozwolenia wodnoprawnego na likwidację i przebudowę rowów przydrożnych, likwidację i przebudowę przepustów, wykonanie wylotów kanalizacji deszczowej oraz usługi wodne w zakresie odprowadzania wód opadowych i roztopowych z odwodnienia odcinka drogi powiatowej nr 1451K Wojakowa – Sechna – Ujanowice dla zadania pn.: „Przebudowa drogi powiatowej nr 1451K Wojakowa – Sechna – Ujanowice w miejscowości Ujanowice”. Do wniosku dołączono operat wodnoprawny wraz z jego zapisem w wersji elektronicznej zawierający opis prowadzenia zamierzonej działalności w języku niespecjalistycznym oraz wypis i wyrys z miejscowego planu zagospodarowania przestrzennego Gminy Laskowa.

Po zbadaniu formalnym i merytorycznym wniosku pismem z dnia 22.02.2019 r., znak: KR.ZUZ.3.421.1.2019.TB zawiadomiono strony o wszczęciu postępowania w przedmiotowej sprawie. Jednocześnie zgodnie z art. 400 ust. 7 ustawy z dnia 20 lipca 2017 r. Prawo wodne podano do publicznej wiadomości informację o wszczęciu przedmiotowego postępowania, poprzez wywieszenie w/w zawiadomienia na tablicy ogłoszeń oraz BIP Zarządu Zlewni w Nowym Sączu, tablicy ogłoszeń Nadzoru Wodnego Limanowa oraz Urzędu Gminy Laskowa w dniach 26.02-05.03.2019 r. W wyznaczonym terminie strony nie wniosły żadnych uwag do przedmiotu postępowania.

Z przedłożonego przy wniosku operatu wynika, że celem przedmiotowej inwestycji jest przebudowa drogi powiatowej nr 1451K Wojakowa – Sechna – Ujanowice w miejscowości Ujanowice. Zakres przedsięwzięcia obejmuje m.in. budowę chodnika. W ramach inwestycji planuje się budowę kanalizacji po lewej stronie drogi powiatowej oraz przebudowę prawostronnego rowu przydrożnego. W związku z powyższym, celem zamierzonego korzystania z wód jest odprowadzenie wód opadowych i roztopowych z nawierzchni drogi powiatowej w miejscowości Ujanowice za pomocą projektowanej kanalizacji deszczowej do rowów odwadniających znajdujących się na terenie inwestycji. Przewiduje się likwidację przepustów P1-P6. Projektuje się połączenie projektowanych odcinków kanalizacji deszczowej z istniejącymi przepustami P2 oraz P4, stąd przestają pełnić funkcję przepustów, a stają się elementami kanalizacji deszczowej. Likwidacja pozostałych przepustów P1, P3, P5, P6 (zlokalizowanych pod istniejącymi zjazdami) polega na ich demontażu i zasypaniu rowu przydrożnego do wysokości przyległego terenu. W miejsce likwidowanego rowu będzie budowana kanalizacja deszczowa. Wody opadowe z istniejącej jezdni odprowadzane są poprzez spadki poprzeczne i podłużne do lokalnych rowów trawiastych. Likwidacja rowów R1-R2, R3-R4, R6-R7 związana będzie głównie z budową chodników oraz wyrównaniu pozostałego terenu nawiązując do przyległego ukształtowania terenu. W miejsce likwidowanych rowów zaprojektowano budowę kanalizacji deszczowej. Wyloty kanalizacji deszczowej W1 oraz W4 zlokalizowane są w miejscu wylotów istniejących przepustów P2 oraz P4 ze względu na połączenie projektowanych odcinków kanalizacji deszczowej z istniejącymi przepustami. Ze względu na korektę spadków podłużnych i udrożnienie spływu w rowach zaprojektowano przebudowę rowu przydrożnego R5-R6. Projektuje się rów trawiasty, nieumocniony o pochyleniu skarp 1:1,5. Jedynie w okolicy początku rowu (okolice wylotu W3) przewiduje się umocnienie rowu płytami ażurowymi na skarpach i korytkiem typu mulda na dnie. Na odcinku km 7+200 – 7+275 projektuje się korytko betonowe, do którego odprowadzane będą wody opadowe z jezdni za pośrednictwem przykanalików. Wody opadowe zebrane w ten sposób zostaną przejęte poprzez kanalizację deszczową w km 7+275 i dalej poprowadzone do wylotu W1. Projektuje się budowę kanalizacji deszczowej o średnicy $\Phi 400$ dla wylotów W2 oraz W3 jako urządzenia zbierające wody opadowe z przedmiotowego odcinka przebudowywanej drogi powiatowej. Budowa kanalizacji spowodowana jest koniecznością budowy chodnika o przeciwnym spadku poprzecznym, co powoduje konieczność zastosowania wpustów deszczowych przy krawężniku i zebranie wód opadowych do kanalizacji deszczowej. Projektowany wylot kanalizacji deszczowej W2 zostanie umocniony ścianką czołową betonową o grubości 30cm łączoną z istniejącą ścianką na wylocie przepustu zlokalizowanego obok. Po przeciwnej stronie przepustu planuje się częściowy demontaż istniejącej ścianki czołowej przepustu, budowę kanalizacji i odtworzenie ścianki. Dodatkowo w obszarze wylotów przewiduje się umocnienie płytami ażurowymi na skarpach i korytkiem betonowym typu mulda na dnie. Przebudowa przepustów P7, P8, P9, P10 będzie polegać na korekcie rzędnych wlotu i wylotu do zaprojektowanych

rowów przydrożnych. Przepusty te wyposażone będą w ścianki czołowe betonowe o grubości 20cm.

Podczyszczanie spływów deszczowych z drogi zapewnią wpusty uliczne każdorazowo wyposażone w osadniki. Z przedstawionego operatu wodnoprawnego wynika, że odprowadzenie wód opadowych z obszaru inwestycji nie wpłynie na pogorszenie stanu technicznego odbiorników, nie stworzy zagrożenia powodziowego, ani nie pogorszy jakości wody w odbiorniku. Zamierzone korzystanie z wód nie narusza ustaleń miejscowego planu zagospodarowania przestrzennego Gminy Laskowa.

Realizacja inwestycji nie narusza ponadto ustaleń planu gospodarowania wodami na obszarze dorzecza Wisły oraz ustaleń warunków korzystania z wód regionu Wodnego Górnej Wisły. Zgodnie z zapisami Planu gospodarowania wodami na obszarze dorzecza Wisły (PGWDW) planowane przedsięwzięcie zlokalizowane jest w zlewni JCWP „Łososina od Słopiczanki do Potoku Stańkowskiego” oznaczona europejskim kodem JCWP PLRW2000142147273. Teren ten przynależy do regionu wodnego Górnej Wisły (zlewnia dolnego Dunajca) i podlega pod Regionalny Zarząd Gospodarki Wodnej w Krakowie. Została ona wskazana jako naturalna część wód powierzchniowych, w związku z tym, zgodnie art. 4.1 Ramowej Dyrektywy Wodnej (RDW) oraz art. 56 ustawy z dnia 20 lipca 2017r. Prawo wodne celem środowiskowym dla tej części wód, jest ochrona, poprawa ich potencjału i stanu, tak aby osiągnąć dobry potencjał ekologiczny i dobry stan chemiczny. Dla przedmiotowego cieku osiągnięcie celów środowiskowych nie jest zagrożone. Ponadto teren na którym zlokalizowana jest inwestycja należy, zgodnie z PGWDW do jednolitej części wód podziemnych (JCWPd), nr 150 o europejskim kodzie PLGW2000150. Zgodnie art. 4.1 Ramowej Dyrektywy Wodnej (RDW) oraz art. 59 ustawy z dnia 20 lipca 2017r. – Prawo wodne celem środowiskowym dla tej części wód jest zapobieganie lub ograniczanie wprowadzania do niej zanieczyszczeń; zapobieganie pogorszeniu oraz poprawa stanu oraz ochrona i podejmowanie działań naprawczych, a także zapewnianie równowagi między poborem a zasilaniem wód, tak aby osiągnąć ich dobry stan. Mając powyższe na uwadze należy stwierdzić, że przedmiotowe korzystanie z wód nie narusza warunków korzystania z wód regionu wodnego Górnej Wisły jak również nie będzie miało żadnego wpływu na realizację celów środowiskowych.

Mając na względzie, że zamierzone korzystanie z wód nie będzie naruszać ustaleń miejscowego planu ogólnego zagospodarowania przestrzennego, planu gospodarowania wodami na obszarze dorzecza, warunków korzystania z wód regionu wodnego, planu zarządzania ryzykiem powodziowym, planu przeciwdziałania skutkom suszy, krajowego programu oczyszczania ścieków komunalnych oraz obowiązujących norm i przepisów - orzeczono jak w sentencji decyzji.

Pouczenie

1. Od niniejszej decyzji służy stronie prawo wniesienia odwołania do Dyrektora Regionalnego Zarządu Gospodarki Wodnej w Krakowie Państwowego Gospodarstwa Wodnego Wody Polskie, za pośrednictwem Dyrektora Zarządu Zlewni w Nowym Sączu, w terminie 14 dni od daty jej doręczenia.
2. W trakcie biegu terminu do wniesienia odwołania strona może zrzec się prawa do wniesienia odwołania wobec Dyrektora Zarządu Zlewni, który wydał decyzję.
3. Z dniem doręczenia Dyrektorowi Zarządu Zlewni oświadczenia o zrzeczeniu się prawa do wniesienia odwołania, decyzja staje się ostateczna i prawomocna (brak możliwości zaskarżenia decyzji do Wojewódzkiego Sądu Administracyjnego).



Z up. DYREKTORA
Zarządu Zlewni w Nowym Sączu

Tomasz Bukowiec
Starszy Specjalista
w Dziale Zgód Wodnoprawnych

Otrzymują:

1. Pan Sebastian Gwizdek + 1 egz. operatu wodnoprawnego „NIWELETA”, Dziewięcioły 11, 32-200 Miechów
pełnomocnik:
Wójta Gminy Laskowa

- Laskowa 643, 34-602 Laskowa
2. Powiatowy Zarząd Dróg w Limanowej
ul. Józefa Marka 9
34-600 Limanowa
 3. Wspólnota Gruntowa Wsi Ujanowice
34-603 Ujanowice 29
 4. Pan Józef Pajor zam. Ujanowice
 5. ZUZ a/a

Do wiadomości:

1. KZGW, 00-844 Warszawa, ul. Grzybowska 80/82 – celem wpisania do Systemu Informacyjnego Gospodarowania Wodami (art. 240 ust. 2 pkt 11 ustawy z dnia 20 lipca 2017r. Prawo wodne)

**Państwowe Gospodarstwo Wodne
Wody Polskie
Zarząd Zlewni w Nowym Sączu**

Wobec nie zaskarżenia niniejszej decyzji
(postanowienia) w czasie i trybie ustawowo
przewidzianym, staje się ona(o) ostateczna(e)
z dniem 13.04.2019 r. i podlega wykonaniu
Nowy Sącz, dnia 30.05.2019 r.

Na podstawie art. 398 ust. 3 ustawy z dnia 20 lipca 2017r. Prawo wodne (Dz. U. z 2018r., poz. 2268) za udzielenie pozwolenia wodnoprawnego pobrano opłatę w wysokości 7 x 221,34 zł (słownie: siedem razy dwieście dwadzieścia jeden złotych 34/100) – dowód wpłaty z dnia 09.01.2019r. oraz z dnia 10.01.2019r.

Z up. DYREKTORA
Zarządu Zlewni w Nowym Sączu

Tomasz Bukowiec
Starszy Specjalista
w Dziale Zgód Wodnoprawnych



Państwowe Gospodarstwo Wodne Wody Polskie
Zarząd Zlewni w Nowym Sączu, ul. Naściszowska 31, 33-300 Nowy Sącz
tel./faks: +48 (18) 44 13 789 | e-mail: zznnowysacz@wody.gov.pl

Laskowa, dnia 2017-05-15

URZĄD GMINY LASKOWA
34-602 Laskowa 643
woj. małopolskie

NIWELTA
Sebastian Gwizdek
Miechów

Znak: GPI.7021.2.31.2017

Dotyczy : przebudowy drogi powiatowej nr 1451K Wojakowa – Sechna – Ujanowice
w miejscowości Ujanowice .

Odpowiadając na pismo LSU/002U/17 z dnia 04.05.2017r. Urząd Gminy w Laskowej informuje, że na odcinku planowanym do przebudowy drogi powiatowej nr 1451K Wojakowa – Sechna – Ujanowice w miejscowości Ujanowice występuje gminna kanalizacja sanitarna i gminna sieć wodociągowa. W przypadku odkrycia sieci należy zabezpieczyć ją stosując rury ochronne.

Otrzymują:

1. Adresat
2. a/a
- 3.

z up. Wójta

mgr Jan Orzeł
Sekretarz Gminy Laskowa



POWIATOWY ZARZĄD DRÓG W LIMANOWEJ

34-600 Limanowa, ul. J. Marka 9

sekretariat TEL. (018) 337-58-31, 333-78-33, FAX. (018) 337-58-31

służba liniowa TEL. (018) 337-23-81, e-mail: pzdli@pro.onet.pl

NIP 737-17-50-259

REGON 49189880



Limanowa, dnia 05.06.2017r.

PZD.PP.5540-I-24/17

NIWELETA
Sebastian Gwizdek
ul. Dziewięcioły 11
32-200 Miechów

W związku otrzymanym pismem z dnia 12.05.2017r (data wpływu 15.05.2017r.) znak: LSU/008S/17 dotyczącego wydania warunków technicznych kanalizacji deszczowej dla zadania pod nazwą: „**Przebudowa drogi powiatowej nr 1451 K Wojakowa – Sechna – Ujanowice w miejscowości Sechna**”, Powiatowy Zarząd Dróg w Limanowej **opiniuje pozytywnie** przedłożoną koncepcję chodnika wraz z kanalizacją deszczową z uwagami poniżej:

- kanalizację deszczową należy zaprojektować z rur PVC PP K2
- zastosować studnie systemowe lub żelbetowe prefabrykowane

Ponadto informujemy, że należy uzyskać pozwolenie wodnoprawne dla projektowanego zadania wraz budową wylotów z kanalizacji deszczowej.

Jednocześnie PZD w Limanowej **wyraża zgodę** na włączenie wód opadowych z terenu projektowanej inwestycji do istniejącego systemu odwodnienia drogi powiatowej oraz na budowę nowych odcinków kanalizacji deszczowej.

PZD w Limanowej informuje, że należy przedłożyć do uzgodnienia projekt budowlany celem uzyskania ostatecznego uzgodnienia projektowanego odcinka chodnika.

Z poważaniem

Dyrektor
Powiatowego Zarządu Dróg
w Limanowej

inż. Marek Urbański

Otrzymują:

1. Adresat+załącznik
adres do korespondencji – ul. Forteczna 5, 32-086 Węgrzce
2. A/a

Polska Spółka Gazownictwa sp. z o.o.
Oddział Zakład Gazowniczy w Krakowie
ul. Gazowa 16, 31-060 Kraków
tel. 12 628 11 11, faks 12 430 70 29

NIWELETA
Sebastian Gwizdek
Dziewięcioły 11
32-200 Miechów

Wasz znak: LSU/004U/17

Nasz znak: PSG-C00/DT/ZMS/18W/500893/17
- 651/1/17

Tarnów, 29.05.2017

Dot.: **Warunki techniczne zabezpieczenia sieci gazowej w związku przebudową drogi powiatowej nr 1451K (km 7+200 - 8+065) Wojakowa - Sechna - Ujanowice w m. Ujanowice, gm. Laskowa.**

W nawiązaniu do pisma w sprawie jw. PSG sp. z o.o. Oddział Zakład Gazowniczy w Krakowie informuje, że w rejonie objętym przedmiotowym wnioskiem zlokalizowana jest sieć gazowa, której jesteśmy operatorem, o następujących parametrach:

Typ elementu infrastr.	Ciśnienie	Średnica	Materiał	Długość [m]	Miejscowość Ulica	Ilość sztuk	Uwagi
GAZOCIĄG	S/C	dn 40	PE		Ujanowice	2	Data wykonania 30.10.1992 RO-9m, dn150 rej. dz. 178/5; RO-9m, dn150 rej. dz. 193/7
GAZOCIĄG	S/C	dn 110	PE		Ujanowice		Data wykonania 30.10.1992 RO-11m, dn150 rej. dz. 157

Dla ww. sieci gazowej obowiązuje strefa kontrolowana zgodnie z Rozporządzeniem Ministra Gospodarki z dnia 26.04.2013 r. w sprawie warunków technicznych, jakim powinny odpowiadać sieci gazowe i ich usytuowanie (Dz. U. R. P. 2013 poz. 640) z uwzględnieniem §110.

Wyrażamy zgodę na prowadzenie prac związanych z przebudową ww. drogi. Prace w zbliżeniu do sieci gazowej a w szczególności w strefie kontrolowanej gazociągu należy realizować zgodnie z niżej podanymi warunkami technicznymi:

1. W skrzyżowaniach istniejącego i projektowanego uzbrojenia terenu z siecią gazową należy zachować odległość pionową wynoszącą min. 0,2m pomiędzy krzyżującymi się przewodami.
2. W przypadku niwelacji terenu należy zachować takie przykrycie sieci gazowej, aby odległość pionowa od górnej ścianki rury do powierzchni terenu wynosiła od 0,8 – 1,1 m, do powierzchni jezdni, chodników min. 1,0 m oraz do dolnej warstwy podbudowy drogi, chodników, krawężników, murków ogrodzeń min. 0,5 m. Nawierzchnia nad siecią gazową (za wyjątkiem jezdni) powinna być rozbieralna, przepuszczająca gaz.
3. Istniejące rury osłonowe ww. gazociągów należy przedłużyć tak aby ich końce były zlokalizowane poza zewnętrznym obrzeżem chodnika w odległości min. 1,0.

W przypadku budowy rowu przydrożnego rurę osłonową należy zakończyć w odległości min. 1,0m poza zewnętrzną (skrajną) krawędzią rowu.

4. Kanalizację deszczową należy lokalizować poniżej gazociągów z zachowaniem odległości pionowej podanej w pkt. 1. Ewentualne studzienki lokalizować poza strefą kontrolowaną ww. gazociągów.

5. W przypadku budowy lub oczyszczania przydrożnych rowów należy zachować odległość pionową wynoszącą min. 0,5m pomiędzy górną ścianką przewodu gazowego/rurą osłonową a dnem rowu.

6. Projektowane fundamenty przestawianych ogrodzeń w przebiegu równoległym należy sytuować w odległości poziomej min. 0,5m od ścianki gazociągu.

7. W przypadku braku możliwości zachowania ww. warunków technicznych, sieć gazową należy przebudować kosztem i staraniem Inwestora. Warunki techniczne przebudowy gazociągów zostaną wydane na wniosek Inwestora przez Sekcję Zarządzania Majątkiem Sieciowym w Tarnowie, ul. Bandrowskiego 16, 33-100 Tarnów. Usługa wystawienia warunków technicznych przebudowy sieci gazowej jest odpłatna zgodnie z obowiązującym cennikiem Usług Pozataryfowych zamieszczonym na stronie www.psgaz.pl/cennik-uslug.

8. Obiekty budowlane lokalizować względem sieci gazowej z zachowaniem wymogów ww. Rozporządzenia. Całość prac budowlanych wykonać zgodnie z przepisami Prawa budowlanego, obowiązującymi Polskimi Normami oraz zasadami wiedzy technicznej.

9. W strefie kontrolowanej gazociągu zabrania się składowania materiałów oraz prowadzenia prac w sposób utrudniający dostęp do gazociągu w celach eksploatacyjnych. Przed przystąpieniem do prac na koszt Inwestora zostaną wykonane niezbędne sondy sprawdzające położenie sieci gazowej. Prace należy prowadzić w uzgodnieniu i pod nadzorem Gazowni w Limanowej.

10. Wszelkie prace wykonywane w sąsiedztwie sieci gazowej należy prowadzić ze szczególną ostrożnością, ręcznie w uzgodnieniu i pod nadzorem Gazowni w Limanowej, ul. Ks. Łazarskiego 14, 34-600 Limanowa. Prace związane z nadzorem zostaną wykonane odpłatnie na pisemne zlecenie Inwestora. O terminie prowadzenia prac należy powiadomić pisemnie Gazownię z 14-sto dniowym wyprzedzeniem. Ewentualne korekty co do formy i zakresu zabezpieczenia sieci gazowej są możliwe do dokonania przez Gazownię na etapie wizji w terenie podczas prowadzenia nadzoru nad wykonywanymi pracami.

11. Na przesłanej mapie nr 2.2 w rejonie dz. nr 158/1, 159/2 trasa sieci gazowej różni się od przebiegu gazociągów pokazanych na mapach branżowych. Rozbieżności należy wyjaśnić na etapie sporządzania mapy do celów projektowych.

12. Ewentualne uszkodzenia sieci gazowej oraz zniszczenia jej oznakowania zostaną naprawione na koszt Inwestora.


13. Ważność warunków określa się do dnia 31.05.2019.

Sprawę prowadzi: Sławomir Hadała tel. 693 730 813

Adres korespondencyjny:

Polska Spółka Gazownictwa sp. z o.o.
Oddział Zakład Gazowniczy w Krakowie
ul. Bandrowskiego 16, 33-100 Tarnów

Fakturę za udzielenie warunków technicznych prześlemy pocztą na adres Wnioskodawcy (Niweleta).


Sektora Zarządzania
Majątkiem Sieciowym
Wojciech Kantor

Do wiadomości:

- Adresat
- Urząd Gminy Laskowa, Laskowa 643, 34-602 Laskowa
- Gazownia w Limanowej
- Sekcja Zarządzania Majątkiem Sieciowym aa.

Znak sprawy: GK.6630.45.2019

ODPIS

PROTOKOŁU Z NARADY KOORDYNACYJNEJ

przeprowadzonej w dniach od 06.02.2019 r. do 20.05.2019 r. w sprawie usytuowania projektowanej sieci uzbrojenia terenu

Na podstawie art. 28b, 28c, 28d i 28e ustawy z dnia 17 maja 1989 r. Prawo geodezyjne i kartograficzne (Dz. U. z 2017 r. poz. 2101 z późn. zm.) oraz Zarządzenia Starosty Limanowskiego nr 86/2014 z dnia 14 sierpnia 2014 r.

Przedmiot narady:	Budowa kanalizacji deszczowej w związku z przebudową drogi powiatowej
Lokalizacja:	Gmina: Laskowa, Obręb: Ujanowice, dz.: 205, 308 i inne
Wnioskodawca:	NIWELETA SEBASTIAN GWIZDEK Dziewięcioły 11, 32-200 Dziewięcioły
Inwestor:	GMINA LASKOWA Laskowa 643, 34-602 Laskowa
Przewodniczący:	Helena Kołodziej Inspektor w Wydziale Geodezji, Kartografii i Katastru
Miejsce narady:	Starostwo Powiatowe w Limanowej.
Sposób przeprowadzenia narady:	częściowo stacjonarny, częściowo elektroniczny
Data wpływu:	01.02.2019 r.

Lista uczestników narady koordynacyjnej wraz z uwagami

Lp.	Nazwa instytucji Sposób uczestnictwa	Stanowisko Uwagi	Imię i nazwisko uczestnika
1	POWIATOWY ZARZĄD DRÓG W LIMANOWEJ stacjonarny	Uzgodniono pozytywnie z uwagami - wyraża zgodę na lokalizację projektowanej kanalizacji deszczowej w pasie drogi powiatowej przy zachowaniu warunków określonych w decyzji z dnia 16.10.2018 r. znak: PZD.GP.2211-III-63/18 stanowiącej załącznik do niniejszego protokołu.	Katarzyna Bieniek
2	PRZEWODNICZĄCY NARADY KOORDYNACYJNEJ stacjonarny	Uzgodniono pozytywnie	Helena Kołodziej
3	ORANGE POLSKA S.A. DZIAŁ ZARZĄDZANIA ZASOBAMI INFRASTRUKTURY I OBSŁUGI KLIENTA W KRAKOWIE elektroniczny	Uzgodniono pozytywnie z uwagami - projekt realizować zgodnie z pismami TTISIKU-37685/18/RP/RM i TTISIKU-37687/18/RP/RM z dnia 19.07.2018r. - w miejscach zbliżeń i skrzyżowań z istniejącymi urządzeniami Orange Polska zachować normatywne odległości zgodnie z obowiązującym Rozporządzeniem Ministra Infrastruktury D.U nr 219 z 2005 poz. 1864 oraz normą zakładową ZN-15/OPL-004 - w miejscach skrzyżowań i zbliżeń z urządzeniami telekomunikacyjnymi prace prowadzić ręcznie z zachowaniem szczególnej ostrożności zgodnie z obowiązującymi normami i przepisami techniczno-budowlanymi pod nadzorem właścicielskim przedstawiciela OPL. - w przypadku braku możliwości zachowania normatywnych odległości od istniejących urządzeń telekomunikacyjnych należy wystąpić o warunki techniczne do Orange Polska Dział Zarządzania Zasobami Infrastruktury i Obsługi Klienta w Krakowie ul. Dauna 66, e-mail: ZZSS.przebudowa.infrastruktury.Krakow@orange.com - przed planowanym rozpoczęciem robót należy wystąpić z wnioskiem o realizację nadzoru właścicielskiego wg zasad pracy na infrastrukturze OPL podanych na stronie internetowej www.orange.pl/wniosekondadzor - każde wejście na infrastrukturę własności OPL bez złożonego wniosku o nadzór właścicielski, będzie traktowane jako nielegalne i zgłaszane do organów ścigania oraz Państwowego Inspektora Nadzoru Budowlanego z wszelkimi tego konsekwencjami. W przypadku nie zastosowania się do w/w uwag całość kosztów związanych z usunięciem ewentualnych awarii oraz zabezpieczeniem istniejących urządzeń telekomunikacyjnych poniesie Inwestor (Wykonawca)	Jacek Bakota

4	POLSKA SPÓŁKA GAZOWNICTWA SP.Z O.O. ODDZIAŁ ZAKŁAD GAZOWNICZY W KRAKOWIE GAZOWNIA W LIMANOWEJ stacjonarny	Uzgodniono pozytywnie z uwagami - całość prac wykonać zgodnie z Rozp. Ministra Gospodarki z dn. 26.04.2013 r. (DZ.U. z dn. 04.06.2013 r. poz.640) oraz PN91/M-34501, - prace ziemne w pobliżu istniejącej sieci gazowej prowadzić ręcznie, - przy zbliżeniu projektowanej kanalizacji deszczowej odległość między zewnętrzną ścianką gazociągu i skrajnymi elementami projektowanego uzbrojenia terenu powinna wynosić nie mniej niż 0,5 m., a przy skrzyżowaniu nie mniej niż 0,2 m. w pionie, - przed rozpoczęciem prac ziemnych kierownik budowy, zgodnie z art.144 i 145 Rozp. Ministra Infrastruktury z dn. 06.02.2003 r. w sprawie bezpieczeństwa i higieny pracy podczas wykonywania robót budowlanych (Dz. U. nr 47/2003, poz.401) uzgodni z Gazownią w Limanowej sposób prowadzenia robót w strefie kontrolowanej sieci gazowej. Celem dokładnej lokalizacji gazociągu należy wykonać sondy poprzeczne. - miejsca skrzyżowań i zbliżeń z siecią gazową przed zasypaniem zgłosić do odbioru. Odbiór odpłatny wg cennika PSG. - zachować przykrycie min. 1,0 m nad siecią gazową,, a nawierzchnię nad nią wykonać z materiałów rozbielalnych.	Józef Mąka
5	POWIATOWY INSPEKTOR NADZORU BUDOWLANEGO stacjonarny	Uzgodniono pozytywnie	Piotr Mamak
6	TAURON DYSTRYBUCJA S.A. ODDZIAŁ W KRAKOWIE WYDZIAŁ DOKUMENTACJI stacjonarny	Uzgodniono pozytywnie z uwagami - prace w pobliżu urządzeń podziemnych TAURON Dystrybucja S.A. należy wykonać ręcznie, zgodnie z obowiązującymi normami, - kabel energetyczny będący w kolizji poprzecznej z planowaną inwestycją należy zaprojektować jako przejście w rurze osłonowej przepustu rurowego wychodzącego 0,5 m. poza projektowaną kanalizację deszczową, - należy zastosować rurę ochronną o średnicy min. 110 mm koloru niebieskiego, - zabezpieczenia kabla wykonać zgodnie z wytycznymi stanowiącymi załącznik do uzgodnienia. - kategoriycznie zabrania się prowadzenia robót ziemnych sprzętem mechanicznym bez nadzoru w odległości mniejszej niż 2 m. od zlokalizowanego przekopem kontrolnym kabla. - wskazane jest ze względu na bezpieczeństwo osób i mienia, by przed przystąpieniem do prac wystąpić do Tauron Dystrybucja S.A. Oddział w Krakowie o nadzór branżowy. - przed przystąpieniem do prac w odległości mniejszej niż 3 m. od skrajnych przewodów linii NN i 10 m. od skrajnych przewodów linii napowietrznej ŚN należy uzgodnić bezpieczne metody pracy ze Spółką eksploatującą sieć. Odległości powyższe dotyczą również użycia dźwignic, licząc odległość od najdalej wysuniętej części maszyny do skrajnego przewodu. Prace ziemne należy prowadzić w ten sposób, aby nie naruszyć ustrojów słupów, inaczej będą musiały być odbudowane kosztem i staraniem winnego ich uszkodzenia. - przejście w liniach rozgraniczających w mpzp linie energetyczne ŚN uzgadnia się jak wyżej,	Michał Świdorski
7	WÓJT GMINY LASKOWA elektroniczny	Uzgodniono pozytywnie	WÓJT GMINY

Na obszarze uzgodnienia znajdują się następujące punkty osnowy geodezyjnej: 173.441-296.

z up. STAROSTY

Helena Kołodziej

INSPEKTOR

w Wydziale Geodezji, Kartografii i Katastru
Przewodniczący Rady Koordynacyjnej

Podpis przewodniczącego rady

POUCZENIE: 1. Przedstawiciele instytucji zostali zawiadomieni o sposobie, terminie i miejscu przeprowadzenia narady koordynacyjnej zgodnie z ustawą Prawo geodezyjne i kartograficzne (Dz. U. z 2017 r. poz. 2101 z późn. zm.). W myśl art. 28b ust. 3 pkt 4 tej ustawy w naradzie koordynacyjnej mogą wziąć udział również inne podmioty, które mogą być zainteresowane rezultatami narady koordynacyjnej, w szczególności zarządzające terenami zamkniętymi, w przypadku sytuowania części projektowanych sieci na tych terenach.

2. Niniejsze uzgodnienie wykonano w oparciu o treść mapy zasadniczej, która może nie zawierać projektów wszystkich urządzeń podziemnych nie podlegających uzgodnieniu na mocy art. 28b ust. 2 ustawy Prawo geodezyjne i kartograficzne (Dz. U. z 2017 r. poz. 2101 z późn. zm.) lub złożonych na naradę, a które nie uzyskały jednomyślnej pozytywnej opinii.

3. Znaki geodezyjne, urządzenia zabezpieczające te znaki oraz budowle triangulacyjne podlegają ochronie w myśl art. 15 ustawy Prawo geodezyjne i kartograficzne (Dz. U. z 2017 r. poz. 2101 z późn. zm.).

Dokumentacja projektowa była przedmiotem nurej koordynacji	Starosta Umanowski
Opis i przebieg linii	z oc. elekton.
Spis przedmiotów nurej	Umanowski, dn. 16.02.2019 - 23.05.2019
Miejsce i data nurej koordynacji	GK. 4630 45.209
Zakres nurej	Kawali. d. 15.209
Przedmiot nurej	Kawali. d. 15.209
Szczegółowe nurej	z u p. S. 13.05.2019
Wzrost i data nurej	z u p. S. 13.05.2019
Wzrost i data nurej	z u p. S. 13.05.2019

Wzrost i data nurej
z u p. S. 13.05.2019

Wzrost i data nurej
z u p. S. 13.05.2019

Wzrost i data nurej
z u p. S. 13.05.2019

Wzrost i data nurej
z u p. S. 13.05.2019

Wzrost i data nurej
z u p. S. 13.05.2019

Wzrost i data nurej
z u p. S. 13.05.2019

Wzrost i data nurej
z u p. S. 13.05.2019

Wzrost i data nurej
z u p. S. 13.05.2019

Wzrost i data nurej
z u p. S. 13.05.2019

Wzrost i data nurej
z u p. S. 13.05.2019

Wzrost i data nurej
z u p. S. 13.05.2019

Wzrost i data nurej
z u p. S. 13.05.2019

Wzrost i data nurej
z u p. S. 13.05.2019

Wzrost i data nurej
z u p. S. 13.05.2019

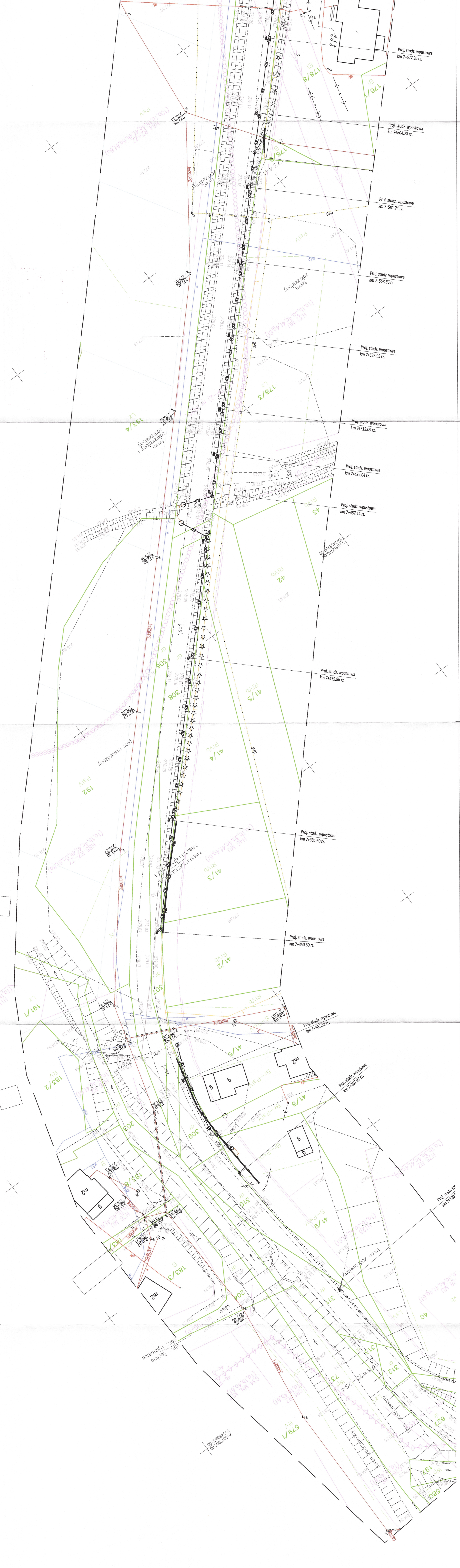
Wzrost i data nurej
z u p. S. 13.05.2019

Wzrost i data nurej
z u p. S. 13.05.2019

Wzrost i data nurej
z u p. S. 13.05.2019


Wzrost i data nurej
z u p. S. 13.05.2019

Wzrost i data nurej
z u p. S. 13.05.2019




LEGENDA:

- PROJEKTOWANA KANALIZACJA ODCZYSTWA
- PROJEKTOWANY PRZKŁADNIK
- PROJEKTOWANA STUDNIKA REWIZYJNA
- PROJEKTOWANA STUDNIKA WPUSTOWA
- PROJEKTOWANA RURA ODCIENIOWA NA ENERGETYCZNEJ
- PROJEKTOWANA RURA ODCIENIOWA NA TELEFONICZNEJ

**Gmina Laskowa**
Laskowa 643
34-602 Laskowa

Investor:
Wykonawca:
Nazwa opracowania:

**N.W.E.L.T.A.**
Sebastian Gwizdek
32-200 Ujanowice, ul. Wesoła 238
tel. 85 556 00 98, e-mail: burmistrz@n.w.e.l.t.a.pl

Przebudowa drogi powiatowej nr 1451 K Wojakowa - Sechna - Ujanowice w miejscowości Ujanowice	
Gmina:	LASKOWA
Powiat:	LIMANOWSKI
Województwo:	MAŁOPOLSKIE
Część projektu:	PROJEKT USTYUWANIA SIECI
Skala:	1:500
Projektant:	mgr inż. Sebastian Gwizdek
MAP/0092/PWOD/07	
Nazwa rysunku:	PLAN SITUACYJNY CZ.1
Nr rys.:	2.1
Dzielnice, stycznia 2019r.	

