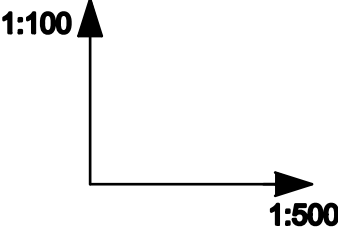
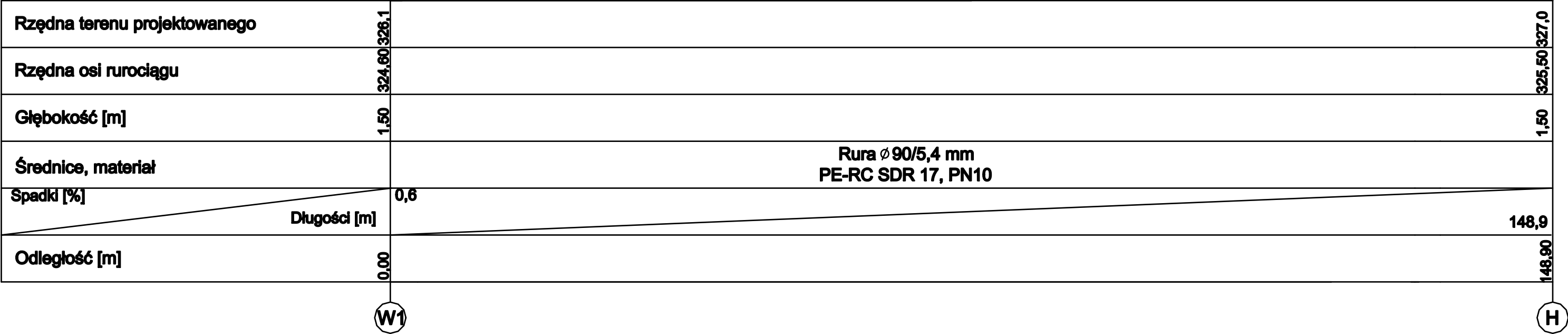


PROFIL SIECI WODOCIĄGOWEJ

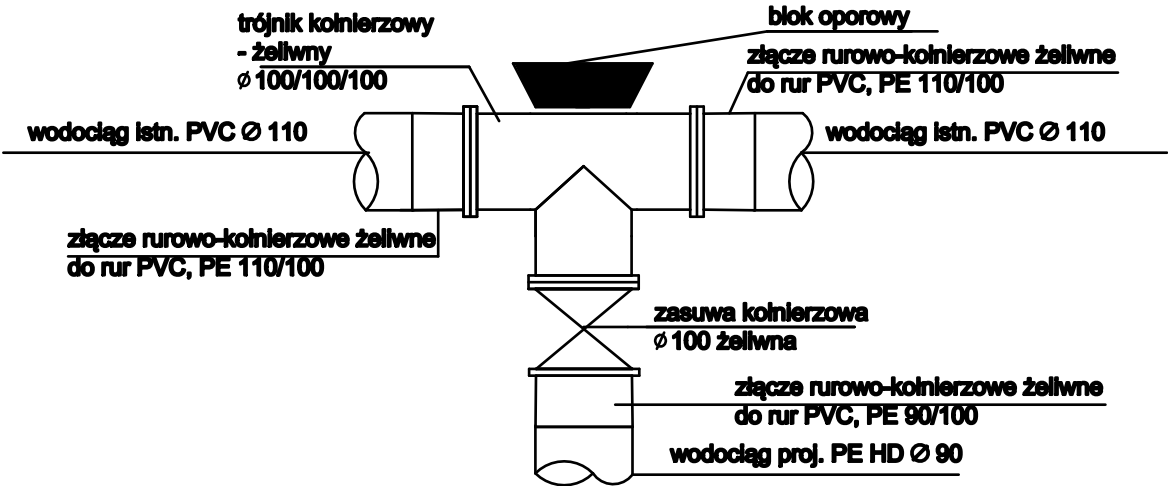
SKALA:



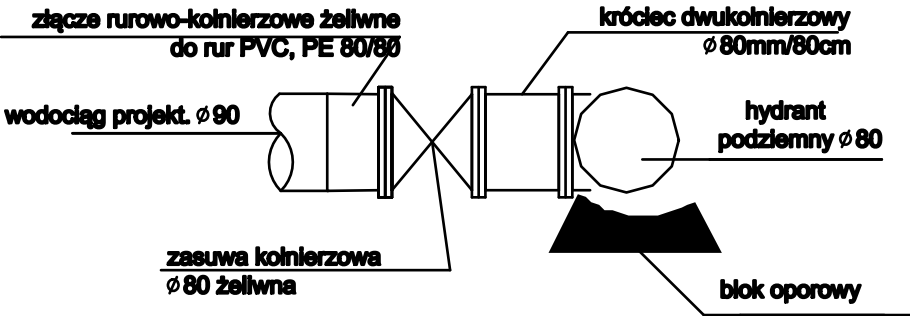
Poziom porównawczy 320,00 m n.p.m.



SCHEMAT "W1" - WŁĄCZENIE SIECI PROJ. DO ISTNIEJĄCEJ W UL. MŁYŃSKA



SCHEMAT "Z" - ZAKOŃCZENIE SIECI HYDRANTEM PODZIEMNYM



LEGENDA:

W1 - włączenie do istniejącej sieci wodociągowej \varnothing 110 biegnącej wzdłuż ulicy Młyńskiej

H - - hydrant podziemny

UWAGI:

- przed przystąpieniem do wszelkich prac ziemnych należy zlecić odpowiednie nadzory branżowe,
- rury układać na zagęszczonej podsypce płaskowej gr.20cm, zasypka grubości 30cm,
- przed przystąpieniem do robót ziemnych należy ustalić dokładny przebieg uzbrojenia podziemnego
- należy wykonać przekopy kontrolne. Nie wyklucza się istnienia uzbrojenia podziemnego niezinventaryzowanego,
- na budowie należy dokonać weryfikacji rzędnych posadowienia sieci,
- skrzyżowania z istn. infrastrukturą wykonywać zgodnie z obowiązującymi przepisami.
- prace w pobliżu podziemnego uzbrojenia wykonywać zgodnie z wydanymi warunkami

TG PROJEKT TOMASZ GASIAK 42-287 Lubrza, ul.Lompy 25, NIP 575-173-07-24, e - m a i l : tgprojekt@op.pl, tel . 600047882			
TEMAT BUDOWA ODCINKA SIECI WODOCIĄGOWEJ W UL. BOCZNEJ OD UL. MŁYŃSKIEJ W WOŹNIKACH			
ADRES INWESTYCJI 42-289 Woźniki, ul. boczna od ul. Młyńskiej dz. nr 587/42, 411/42, 626/295			
INWESTOR GMINA WOŹNIKI ul. Rynek 11 42-289 Woźniki			
TYTUŁ RYSUNKU PROFIL SIECI WODOCIĄGOWEJ			
ZESPÓŁ AUTORSKI	IMIĘ I NAZWISKO	NR UPRAWNIENI NR EWIDENCYJNY	PODPIS
PROJEKTOWAŁ	mgr inż. Rafał Gołaś	SLK/0884/PWB/17	
	mgr inż. Kamil Woźnarczyk	LOD/0887/PWB/19	
BRANŻA	SANITARNA	SKALA / PODZIAŁKA	FAZA
DATA	2022 WRZESIEŃ	1:100 1:500	PW
		NR RYS.	3