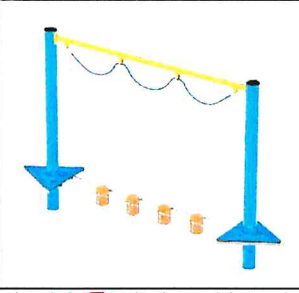


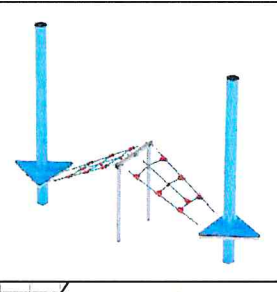
SKALA 1:100

strefa ochronna od sieci 110 kV


kładka punktowa




most zwodzony



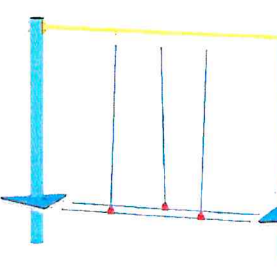
dziurawy most



na krawędzi



most birmański



LEGENDA:

- granica działki
- granica opracowania
- nawierzchnia utwardzona istn.
- nawierzchnia sztuczna - bezpieczna istn.
- nawierzchnia z piasku istn.
- trawnik / zieleń niska istn.
- drzewa istniejące
- altana istniejąca
- ogrodzenie istniejące do rozbiórki
- projektowany mini park linowy wraz ze strefą bezpieczeństwa
- ogrodzenie projektowane

Bz

169.6

wejście na plac zabaw

Projektant	mgr inż. arch. Tomasz Maruszczak upr. bud. nr 04/OPOKK/2015 w specj. architektonicznej do projektowania bez ograniczeń		
Podpis			
Temat	Rozbudowa placu zabaw przy ul. Kanonierów		
Inwestor Adres budowy	Gmina Kędzierzyn-Koźle gmina Kędzierzyn-Koźle, obręb Koźle, dz. nr 1380/19, ul. Kanonierów		
Nazwa rysunku	Zagospodarowanie terenu		Nr rys. Z2
Data	22.08.2022 r.	Skala 1:100	Format A3