

Starosta Tatrzański
ul. Chramcówki 15
34-500 Zakopane

Zakopane 20.08.2021r.

KT-I.7120.72.2021.LM

Wójt Gminy
Bukowina Tatrzańska
ul. Długa 144
34-530 Bukowina Tatrzańska

Działając na podstawie art. 10 pkt 5 ustawy z dnia 20 czerwca 1997r. – Prawo o ruchu drogowym (tekst jednolity: Dz. U. z 2021.poz.450 ze zm.) oraz przepisów Rozporządzenia Ministra Infrastruktury z dnia 23 września 2003r. (tekst jednolity Dz.U.2017,poz.784) w sprawie szczegółowych warunków zarządzania ruchem na drogach oraz wykonywania nadzoru nad tym zarządzaniem, po rozpatrzeniu wniosku z dnia 13.08.2021r. w sprawie zatwierdzenia zmiany w oznakowaniu poziom i pionowym stałej organizacji ruchu na drodze gminnej K-420041 Czarna Góra- Rzepiska km 0+000 - km 4+145 wraz z budową wyniesionego przejścia dla pieszych km 1+612 w rejonie Kościoła zgodnie z pkt. 4 „Zakres Opracowania” i załączonym planie sytuacyjnym przedłożonego projektu stałej organizacji ruchu.

zatwierdzam przedłożony projekt organizacji ruchu

Wzory i kolorystyka oraz umieszczenie znaków drogowych winno odpowiadać przepisom Obwieszczenia Ministra Infrastruktury z dnia 9 września 2019 r. w sprawie ogłoszenia jednolitego tekstu rozporządzenia Ministra Infrastruktury w sprawie szczegółowych warunków technicznych dla znaków i sygnałów drogowych oraz urządzeń bezpieczeństwa ruchu drogowego i warunków ich umieszczania na drogach (Dz. U. 2019 poz. 2311).

Zgodnie z § 12 pkt. 1 Rozporządzenia Ministra Infrastruktury z dnia 23 września 2003r. w sprawie szczegółowych warunków zarządzania ruchem na drogach oraz wykonywania nadzoru nad tym zarządzaniem (tekst jednolity Dz.U.2017 poz.784), o terminie wprowadzania oznakowania wnioskodawca winien powiadomić Starostę Tatrzańskiego oraz Wydział Ruchu Drogowego KPP w Zakopanem z **wyprzedzeniem 7 dni.**
Termin ważności zatwierdzenia: 31.12.2022r.

- 1.adresat
- 2.Komenda Powiatowa Policji w Zakopanem(przesłano pocztą elektroniczną)
- 3.a/a

z up. STAROSTY
p.o. ZASTĘPCA NACZELNIKA
WYDZIAŁU KOMUNIKACJI

Marian Łojek

PROJEKT

STAŁEJ ZMIANY

ORGANIZACJI RUCHU

Branża Drogowa

Zadanie:

Projekt stałej zmiany organizacji ruchu
polegającej na oznakowaniu drogi gminnej K420041 Czarna Góra - Rzepiska (przez Bryjów, Pawliki) w
miejscowości Rzepiska w km 0+000 - 4+145

Inwestor:

GMINA BUKOWINA TATRZAŃSKA
ul. Długa 144
34-530 Bukowina Tatrzańska



Lokalizacja:

Droga gminna:
K420041 Czarna Góra - Rzepiska
m. Rzepiska
woj. Małopolskie

Projektant:

mgr inż. Krzysztof Murzyniak

Projektowanie i nadzór w budownictwie
mgr inż. Mariusz Murzyniak
Lipnica Wielka 61-634-483 Lipnica Wielka
tel. +48601480350 murzyniak@gmail.com
NIP: 7531011862 REGON: 531061312

Sierpień 2021

2021-08-20
K. J. PRO. 72.202.164
GMINA BUKOWINA TATRZAŃSKA
UL. Ciepła 15
34-530 BUKOWINA TATRZAŃSKA

Zawartość opracowania

I. Część opisowa

II. Część rysunkowa

1. Mapa orientacyjna

2.1 – 2.9 Plan sytuacyjny stałej organizacji ruchu 1:500

STAROSTA TATRZAŃSKI
Kt. I. 7.120. Kt. 2021.64
2021-08-20 15
34-500 ZAKOPANE

OPIS TECHNICZNY

Projekt stałej zmiany organizacji ruchu polegającej na oznakowaniu na oznakowaniu drogi gminnej K420041 Czarna Góra - Rzepiska (przez Bryjów, Pawliki) w miejscowości Rzepiska w km 0+000 - 4+145

1. Przedmiot opracowania:

Opracowanie zawiera zmianę w stałej organizacji ruchu dla drogi gminnej K420041 Czarna Góra – Rzepiska w km 0+000 – 4+145. Niniejszy odcinek drogi gminnej został zaplanowany do remontu polegającego na wymianie nawierzchni asfaltowej.

Organizacja ruchu polega na wprowadzeniu stałych zmian w oznakowaniu pionowym, poziomym oraz wprowadzeniem urządzeń BRD.

2. Podstawa opracowania:

- Zlecenie Wójta Gminy Bukowina Tatrzańska
- Rozporządzenie Ministra Infrastruktury z dnia 23.09.2003r. z późniejszymi zmianami „w sprawie szczegółowych warunków zarządzania ruchem na drogach oraz wykonywania nadzoru nad tym zarządzeniem (Dz.U. nr 177 poz.1729)”;
- Rozporządzenie Ministrów Infrastruktury oraz Spraw Wewnętrznych Administracji z dnia 31 lipca 2002 roku z późniejszymi zmianami „w sprawie znaków i sygnałów drogowych (Dz.U. nr 170 poz. 1393)”
- Rozporządzenie Ministra Infrastruktury z dnia 3 lipca 2003r. z późniejszymi zmianami „w sprawie szczegółowych warunków technicznych dla znaków i sygnałów drogowych oraz urządzeń bezpieczeństwa ruchu drogowego i warunki ich umieszczania ich na drogach.” (Dz.U.Nr 220, poz. 2181) (Załącznik 1- 4);
- Plan orientacyjny
- Plany sytuacyjne;
- Wizja lokalna w terenie

3. Stan istniejący:

Odcinek drogi gminnej K420041 objęty opracowaniem wprowadzenia stałej organizacji ruchu w postaci oznakowania pionowego charakteryzuje się przekrojem jednojezdniowym, dwupasowym o

STAROSTA TATRZAŃSKI
K. J. J. 7.120.72.121.14
ul. Ciżaniówce 15
34-500 2021-08-20
ZAKOPIANE

szerokości jezdni od 3-5,5m. Posiada prawostronne oraz lewostronne pobocze o szerokości 0,3-0,5 m. Jezdnia o nawierzchni asfaltowej.

Odcinek drogi znajduje się w obszarze zabudowanym – mieszkalnym. Występuje konieczność wprowadzenia oznakowania pionowego celem poprawy bezpieczeństwa osób poruszających się drogą gminną oraz mieszkańców. Natężenie ruchu pieszych i rowerzystów – średnie. Istniejące oznakowanie pionowe uwzględniono na załączniku graficznym.

4. Zakres opracowania:

Opracowanie zawiera zmianę w stałej organizacji ruchu na odcinku przewidzianej do remontu drogi gminnej K420041 Czarna Góra - Rzepiska polegającej na wprowadzeniu zmian w oznakowaniu pionowym i poziomym. Dodatkowo projektuje się także wyniesione przejście dla pieszych o nawierzchni brukowej wraz z aktywnym oznakowaniem o przejściu dla pieszych zlokalizowanym w km 1+612 w okolicy Kościoła.

Projektowane oznakowanie polega na wprowadzeniu oznakowania pionowego i poziomego:

Droga gminna K420041 Czarna Góra Rzepiska (prze Bryjów, Pawliki) w km 0+000 – 4+145

- **E-2a** – „drogowskaz tablicowy” (treść zgodna z załącznikiem graficznym) – 1 szt.
- **A-1** – „Niebezpieczny zakręt w prawo” – 3 szt.
- **A-2** – „Niebezpieczny zakręt w lewo” – 3 szt.
- **A-17** – „Uwaga dzieci szkolne” – 1 szt.
- **D-46** – „początek drogi wewnętrznej” – 12 szt.
- **D-47** – „koniec drogi wewnętrznej” – 12 szt.
- **F-5** – „znak uzupełniający o drodze bez przejazdu” – 1 szt.
- **T-16** – „wyjazd straży” – 2 szt.
- **C-18** – „nakaz używania łańcuchów” z dopiskiem „dotyczy drogi pokrytej śniegiem” – 2 szt.
- **C-19** – „koniec nakazu używania łańcuchów” z dopiskiem „dotyczy drogi pokrytej śniegiem” – 2 szt.
- **A-22** – „niebezpieczny zjazd” – 1 szt.
- **E-17a** – „miejscowość” – 2 szt.
- **E-18a** – „koniec miejscowości” – 2 szt.
- **D-43** – „koniec obszaru zabudowanego” – 1 szt.
- **D-42** – „obszar zabudowany” – 1 szt.
- **A-30** – „uwaga na niebezpieczeństwo” – 1 szt.

STAROSTA TATRZAŃSKI
2021-08-20
47.1.112.22.22.1.1
34-507 ZARÓFANE

Budowa wyniesionego przejścia dla pieszych w km 1+612

- Wprowadzeniu oznakowania pionowego A-11a, T-0 o treści: „20 m” oraz B-33/B-34 w odległości 20 m od projektowanego progu zwalniającego – oznakowanie umiejscowione z obu stron wyniesionego przejścia,
- Wprowadzeniu oznakowania poziomego P-25 poprzecznie z obu stron wyniesionego przejścia,
- Wprowadzeniu aktywnego (z własnym solarnym zasilaniem i czujnikiem ruchu) oznakowania D-6 „Przejście dla pieszych” 2szt – po obydwu stronach wyniesionego przejścia dla pieszych
- Wykonaniu progu zwalniającego U-16c w postaci wyniesionego przejścia dla pieszych oznaczonego oznakowaniem poziomym P-10, wykonanego z kostki brukowej zgodnie z szerokością istniejącej nawierzchni (5.50m) oraz długości 6.00m wraz z obustronnymi rampami najazdowymi 1.00m każda. Bezpośrednio w sąsiedztwie występuje oświetlenie uliczne które zapewni niezbędne oświetlenie wyniesionego przejścia dla pieszych

UWAGA: Oznakowanie przeznaczone do likwidacji należy przekazać w stanie nie naruszonym inwestorowi.

Projektowane oznakowanie pionowe oraz pozostałe szczegóły przedstawiono na załączonym planie sytuacyjnym.

5. Terminy:

Planowany termin wprowadzenia stałej zmiany organizacji ruchu nastąpi do końca 2022 roku po uzyskaniu niezbędnych uzgodnień i zezwoleń.

6. Znaki drogowe:

Oznakowanie należy wykonać zgodnie z Załącznikami 1-4 do Rozporządzenia Ministra Infrastruktury z dnia 3 lipca 2003 „w sprawie szczegółowych warunków technicznych dla znaków i sygnałów drogowych oraz urządzeń bezpieczeństwa ruchu drogowego i warunków ich umieszczania na drogach” (Dz.U. z 2019r. poz. 2311 z późn. zmianami)

7. Umieszczenie znaków:

Lokalizację projektowanego i istniejącego oznakowania drogowego przedstawiono na załączonych planach sytuacyjnych.

UWAGA: Oznakowanie przeznaczone do likwidacji należy przekazać w stanie nie naruszonym inwestorowi

STAROSTA TATRZAŃSKI
ul. Ciżmiecówki 15
34-800 ZAKOPANE
2021-08-20

Opracował :

mgr inż. Krzysztof Murzyński
Uprawnienia budowlane do projektowania i kierowania
robotami budowlanymi bez ograniczeń w specjalności
inżynierskiej drogowej, tel. +48 782 866 762
nr ewid: MAP/0023/PWBD/19

OŚWIADCZENIE

Oświadczam że projekt stałej organizacji ruchu pn.: „*Projekt stałej zmiany organizacji ruchu polegającej na oznakowaniu na oznakowaniu drogi gminnej K420041 Czarna Góra - Rzepiska (przez Bryjów, Pawliki) w miejscowości Rzepiska w km 0+000 - 4+145*” został wykonany zgodnie z obowiązującymi przepisami, a w szczególności z załącznikiem nr 1 do rozporządzenia Ministra Infrastruktury z dnia 3 lipca 2003r w sprawie szczegółowych warunków technicznych dla znaków i sygnałów drogowych oraz urządzeń bezpieczeństwa ruchu drogowego i warunków ich usytuowania na drodze /Dz. U. nr 220 poz. 2181/.

mgr inż. Krzysztof Murzyński
Uprawnienia budowlane do projektowania i kierowania
robotami budowlanymi przez ograniczeń w specjalności
inżynierskiej drogowej, tel. +48 782 866 762
nr ewid. MAP/0023/PWB/MK
Data i podpis projektanta

2021-08-20
STAROSTA JAWORSKI
Krzysztof J. 2110.82.2021
ul. Chałubiński 15
34-500 ZAKOPANE

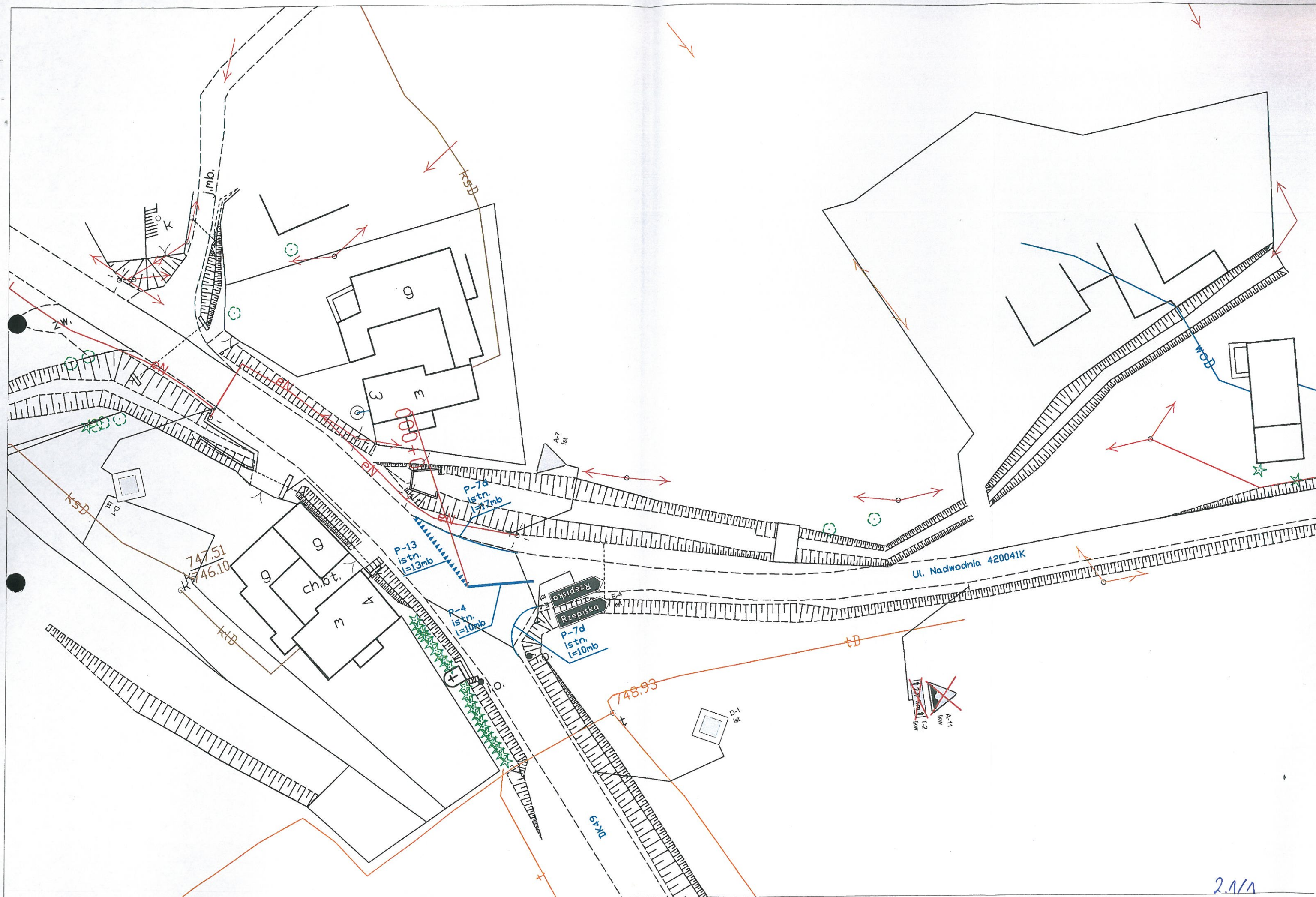


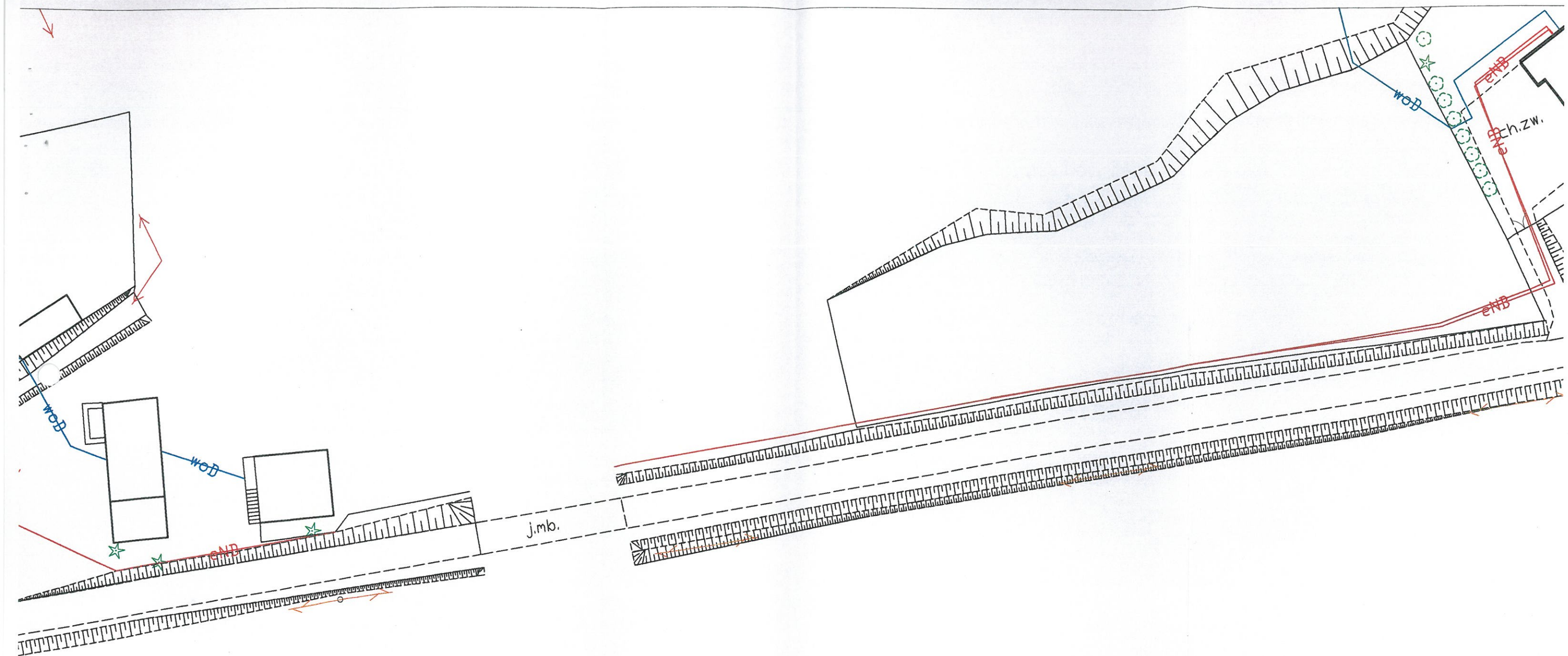
GMINA BUKOWINA
TATRZAŃSKA
ul. Długa 144
34-530 Bukowina
Tatrzańska

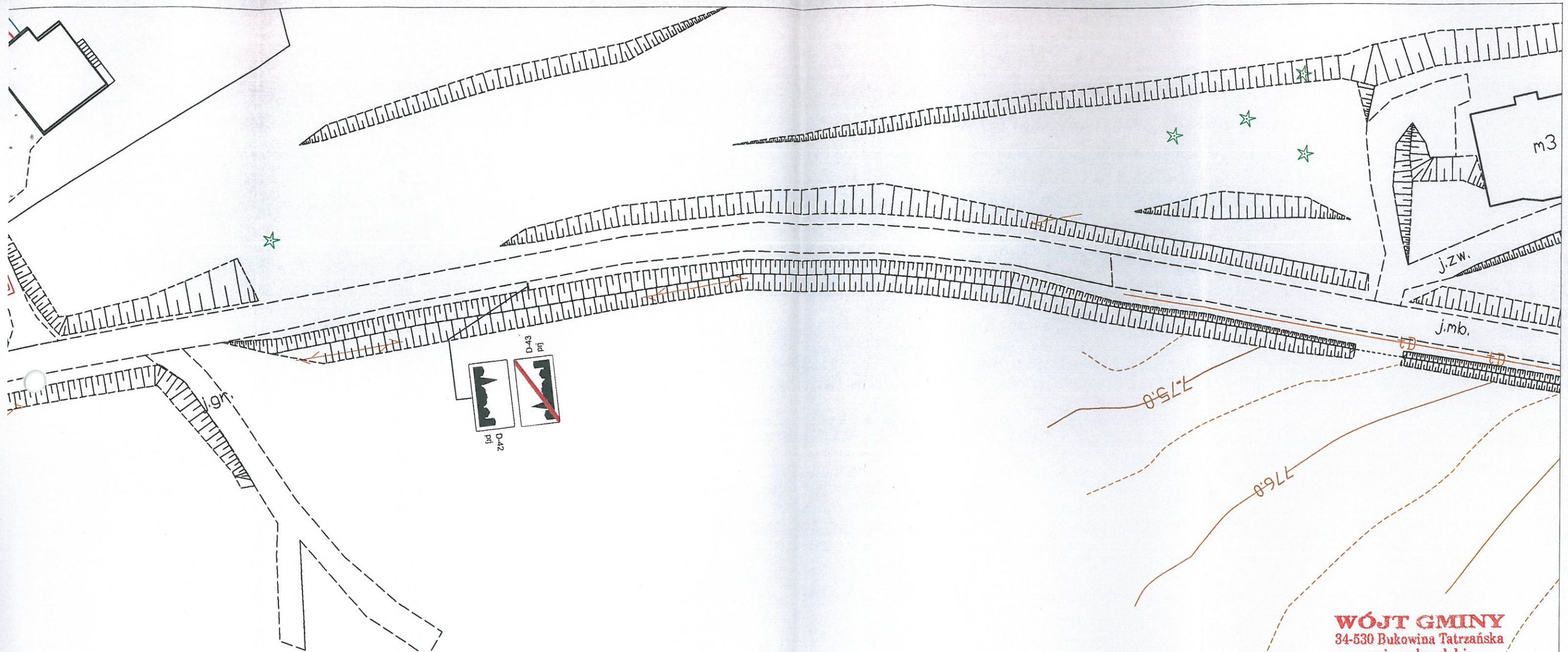
Projektowanie i nadzór w budownictwie - mgr inż. Mariusz
Murzyniak, Lipnica Wielka 616a, 34-483 Lipnica Wielka,
tel. 601 480 350, murzyniak@gmail.com

Remont drogi gminnej K420041 Czarna Góra - Rzepiska (przez
Bryjów Pawliki) w miejscowości Rzepiska w km 1+320 - 4+145

Branża:	Adres obiektu budowlanego:	RZEPISKA	Część:
DROGOWA	Gmina: BUKOWINA TATRZAŃSKA	Powiat: TATRZAŃSKI	Województwo: MAŁOPOLSKIE
Funkcja:	Imię, Nazwisko:	Uprawnienia:	Podpis:
PROJEKTANT:	mgr inż. Krzysztof Murzyniak	MAP/0023/PWB0/19	
SPRAWDZIŁ:			
Nazwa rysunku:	MAPA ORIENTACYJNA	Nr rys.	Skala:










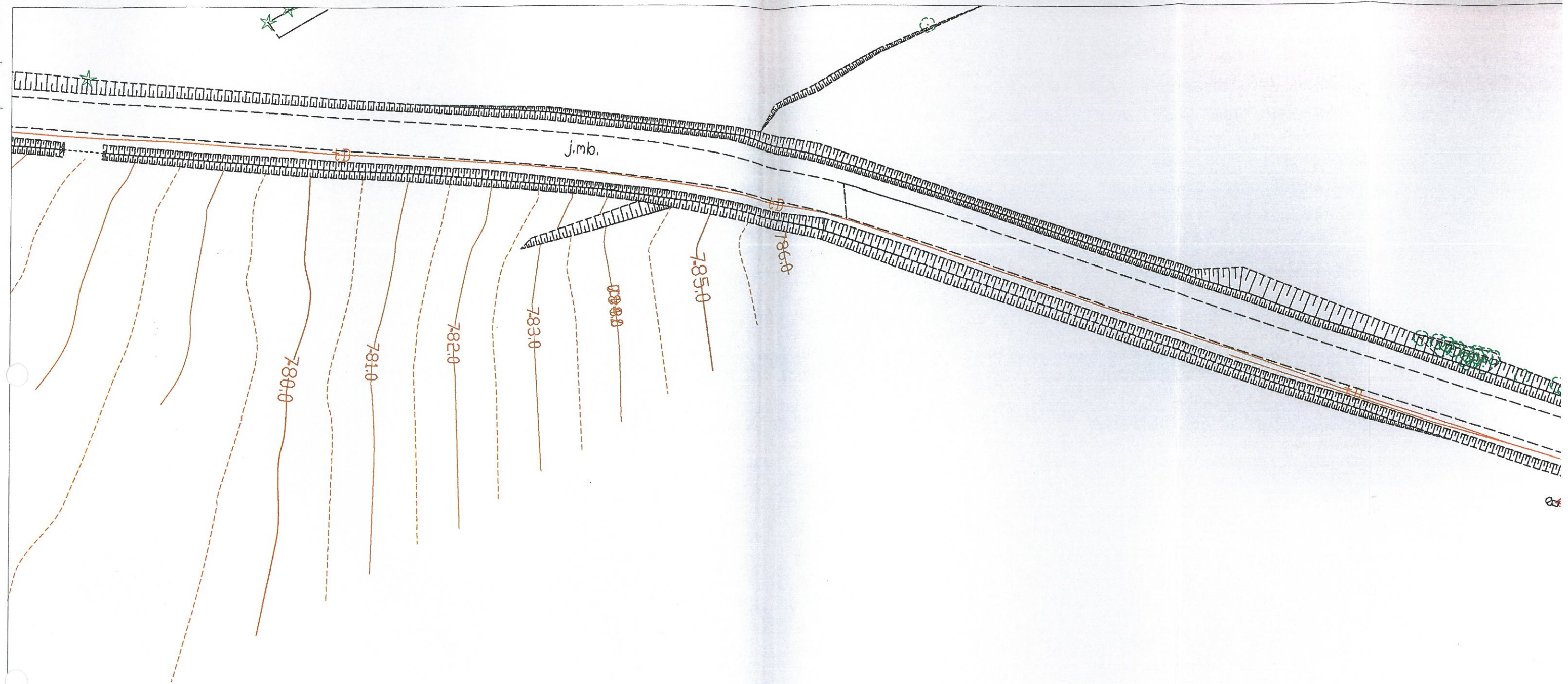
WÓJT GMINY
34-530 Bukowina Tatrzańska
woj. małopolskie

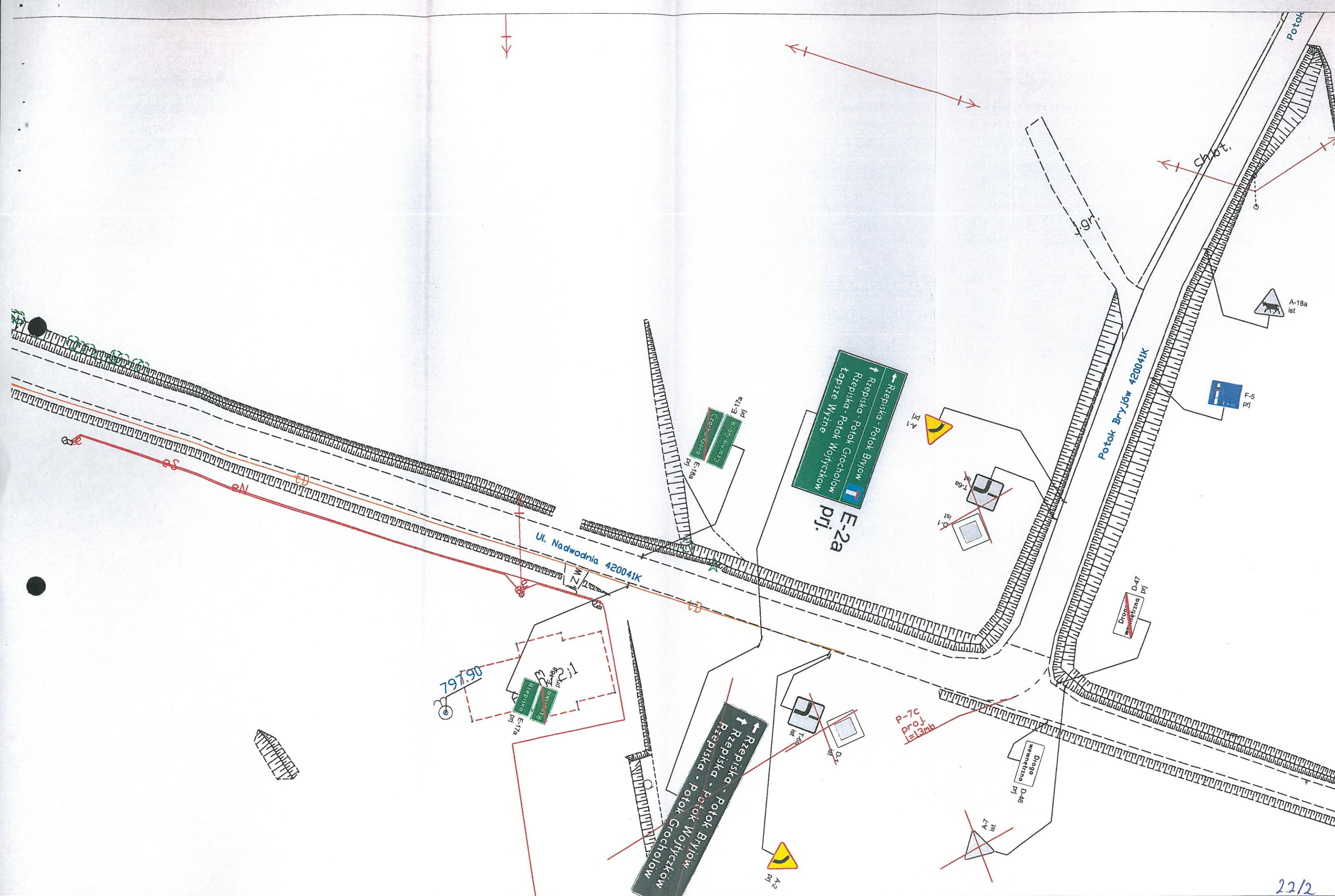
Wójt Gminy
[Signature]
mgr inż. Andrzej Pietrzyk

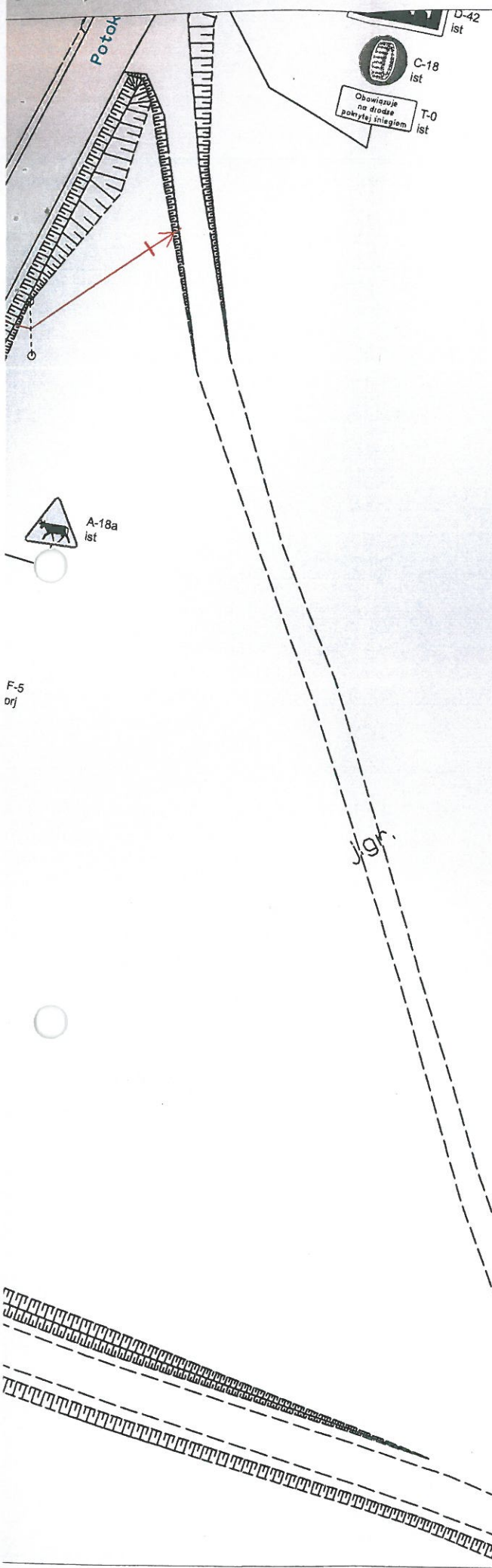
STAROSTA TATRZAŃSKI
2021-08-20
K7.1.7.110 12.000.000
34-500 ZAKOPANE




-  A-7
pj Projektowane oznakowanie pionowe
-  B-20
ist Istniejące oznakowanie pionowe
-  Oznakowanie do likwidacji

GMINA BUKOWINA TATRZAŃSKA ul. Długa 144 34-530 Bukowina Tatrzańska		Projektowanie i nadzór w budownictwie - mgr inż. Mariusz Murzyniak, Lipnica Wielka 616a , 34-483 Lipnica Wielka, tel. 601 480 350, murzyniak@gmail.com	
Remont drogi gminnej K420041 Czarna Góra - Rzepiska (przez Bryjów Pawliki) w miejscowości Rzepiska w km 0+000 - 4+145			
Branża:	Adres obiektu budowlanego: RZEPISKA		Część:
DROGOWA	Gmina: BUKOWINA TATRZAŃSKA	Powiat: TATRZAŃSKI	Województwo: MAŁOPOLSKIE
Funkcja:	Imię, Nazwisko:		Organizacja Ruchu
PROJEKTANT:	mgr inż. Krzysztof Murzyniak		Podpis:
SPRAWDZIŁ:	MAP/0023/PWBD/19		<i>[Signature]</i>
Nazwa rysunku:	PROJEKT STAŁEJ ORGANIZACJI RUCHU		Hr rys. 2.1 Skala: 1:500
<small>Prawa autorskie zastrzeżone, łącznik z prawem reprodukcji lub udostępniania osobom trzecim</small>			Lipnica Wielka, 07.2021 r.







-  A-7
pj Projektowane oznakowanie pionowe
-  B-20
ist Istniejące oznakowanie pionowe
-  Oznakowanie do likwidacji

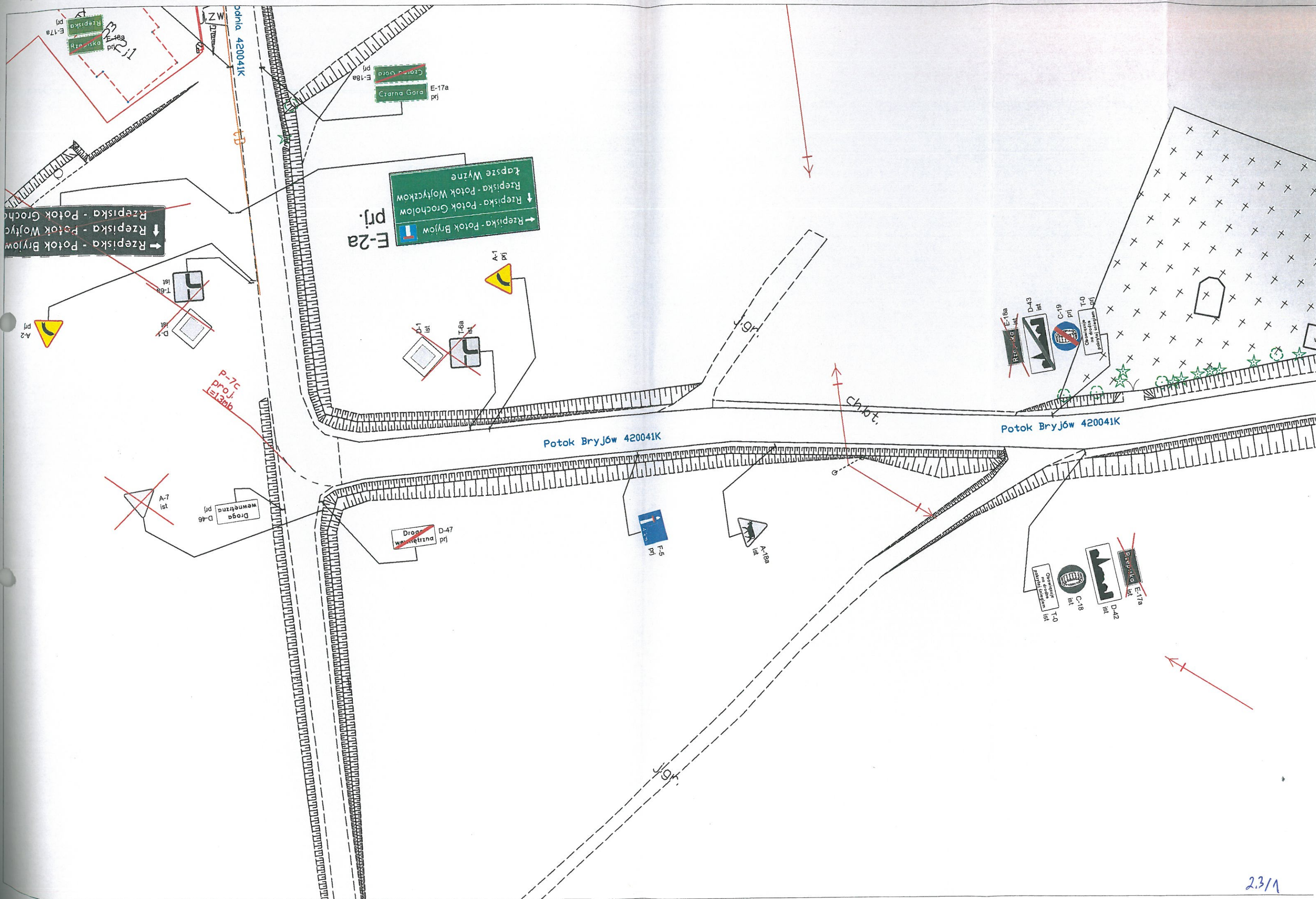
WÓJT GMINY
34-530 Bukowina Tatrzańska
woj. małopolskie

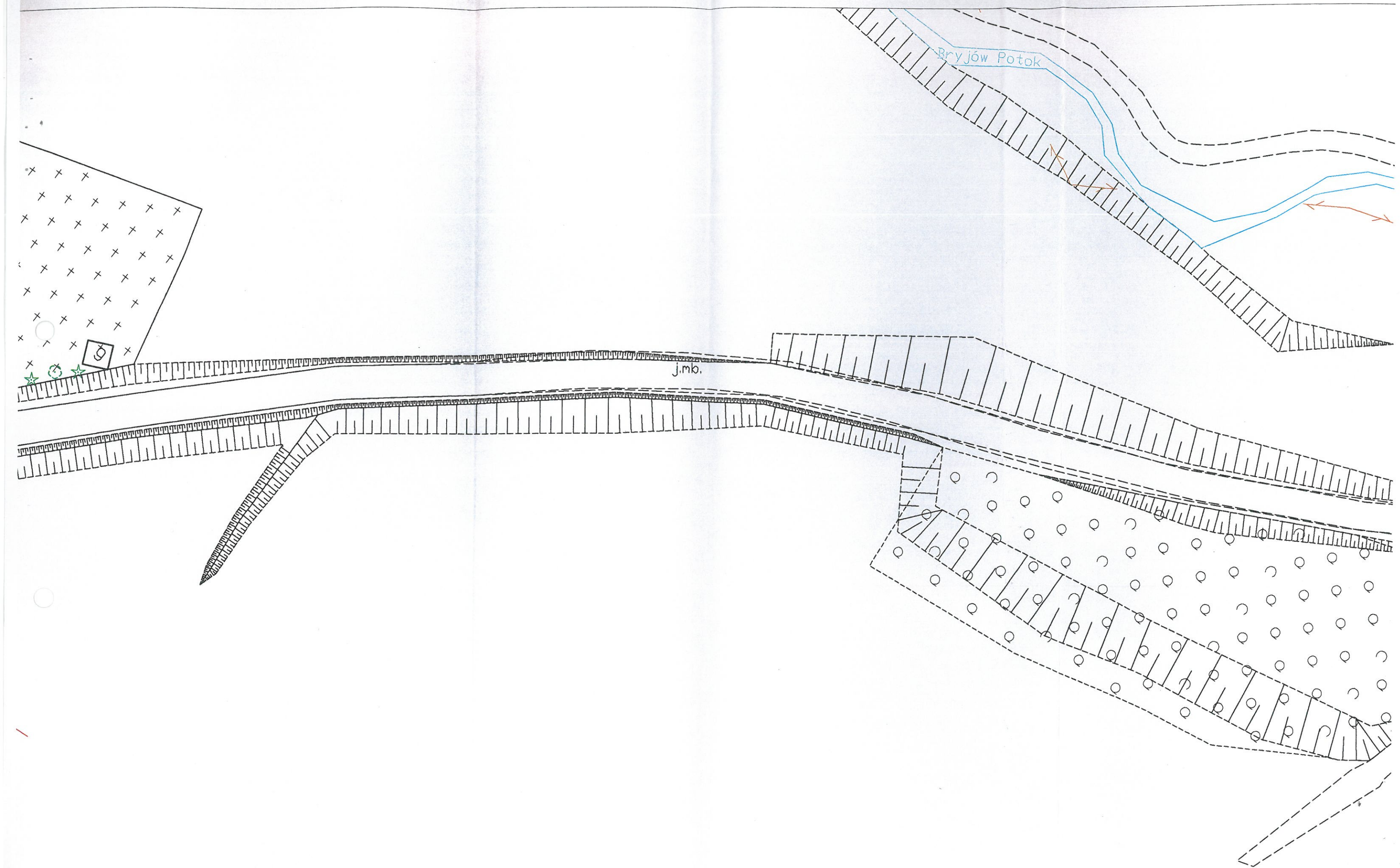
STAROSTA TATRZAŃSKI
ul. Gwalczyki 15
34-500 ZAKOPANE

Wójt Gminy

mgr inż. Andrzej Pietrzyk

GMINA BUKOWINA TATRZAŃSKA ul. Długa 144 34-530 Bukowina Tatrzańska		Projektowanie i nadzór w budownictwie - mgr inż. Mariusz Murzyniak, Lipnica Wielka 616a , 34-483 Lipnica Wielka, tel. 601 480 350, murzyniak@gmail.com	
Remont drogi gminnej K420041 Czarna Góra - Rzepiska (przez Bryjów Pawliki) w miejscowości Rzepiska w km 0+000 - 4+145			
Branża:	Adres obiektu budowlanego: RZEPISKA		Część:
DROGOWA	Gmina: BUKOWINA TATRZAŃSKA	Powiat: TATRZAŃSKI	Województwo: MAŁOPOLSKIE
Funkcja:	Imię, Nazwisko:		Uprawnienia:
PROJEKTANT:	mgr inż. Krzysztof Murzyniak		MAP/0023/PWBD/19
SPRAWDZIŁ:			
Nazwa rysunku:	PROJEKT STAŁEJ ORGANIZACJI RUCHU		Nr rys. 2.2 Skala: 1:500
Prawa autorskie zastrzeżone, łącznie z prawem reprodukcji lub odtępienia osobom trzecim			Lipnica Wielka, 07.2021 r.

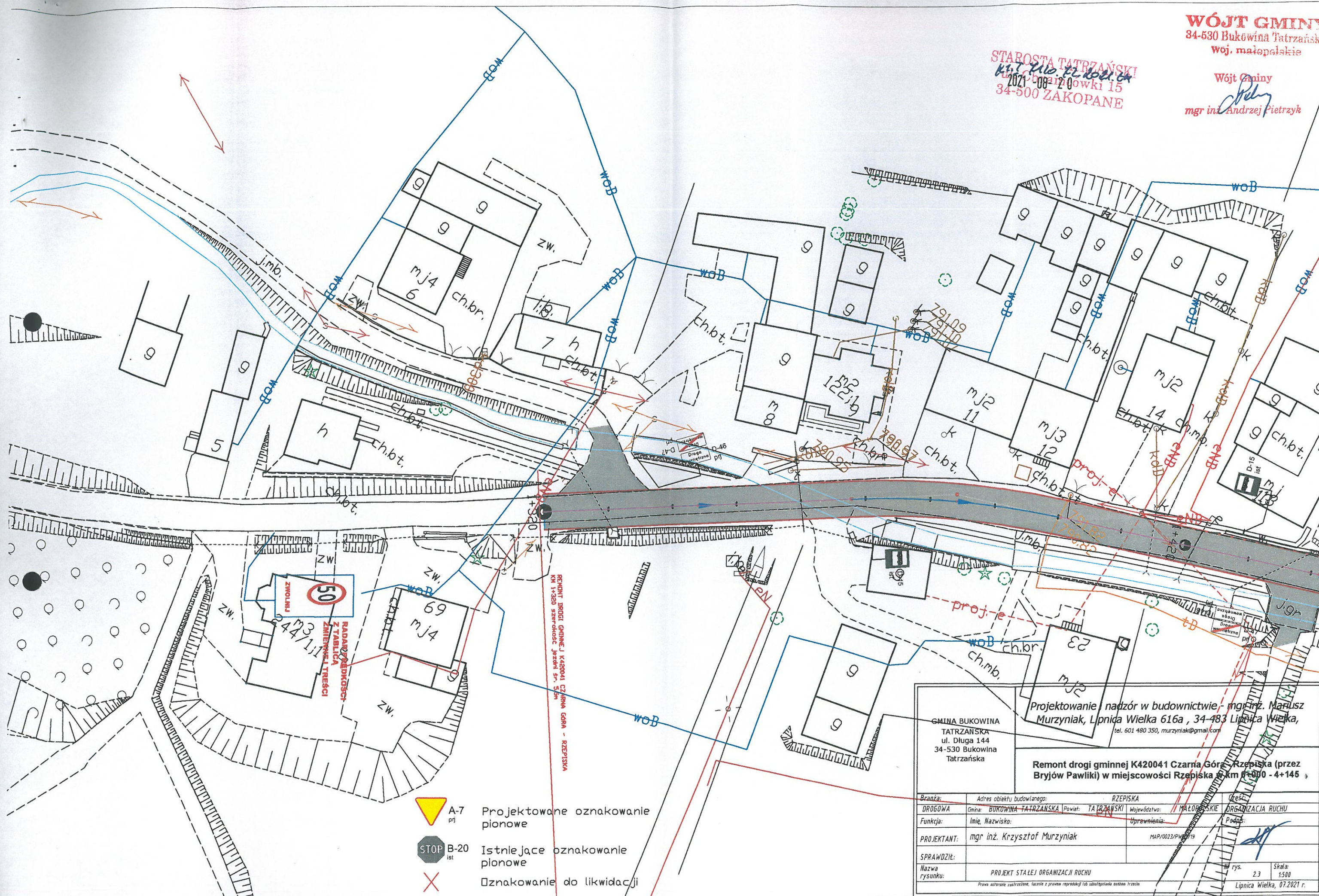




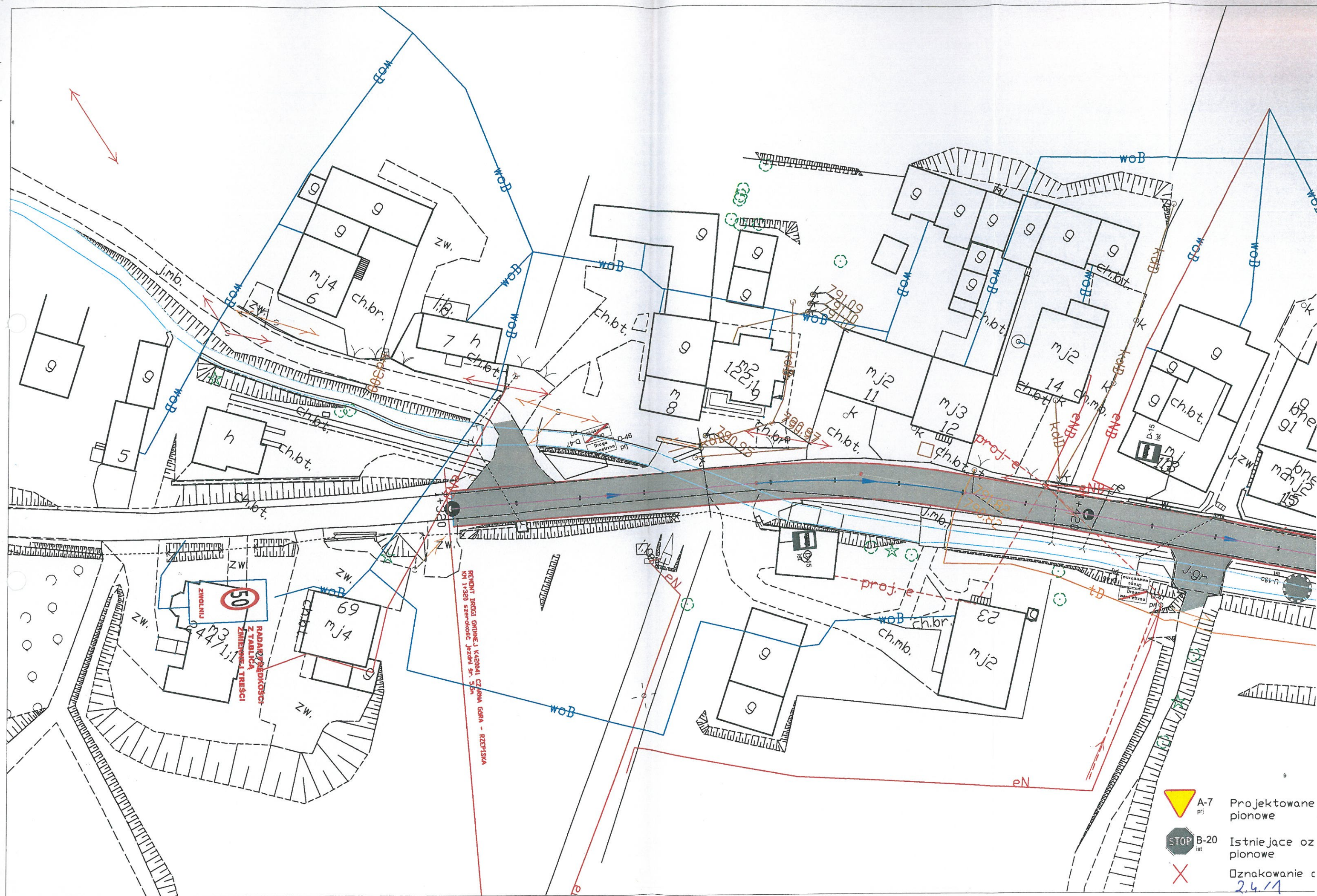
Wójt Gminy

mgr inż. Andrzej Pietrzyk

STAROSTA TATRZAŃSK
ul. Chałnowki 15
34-500 ZAKOPANE



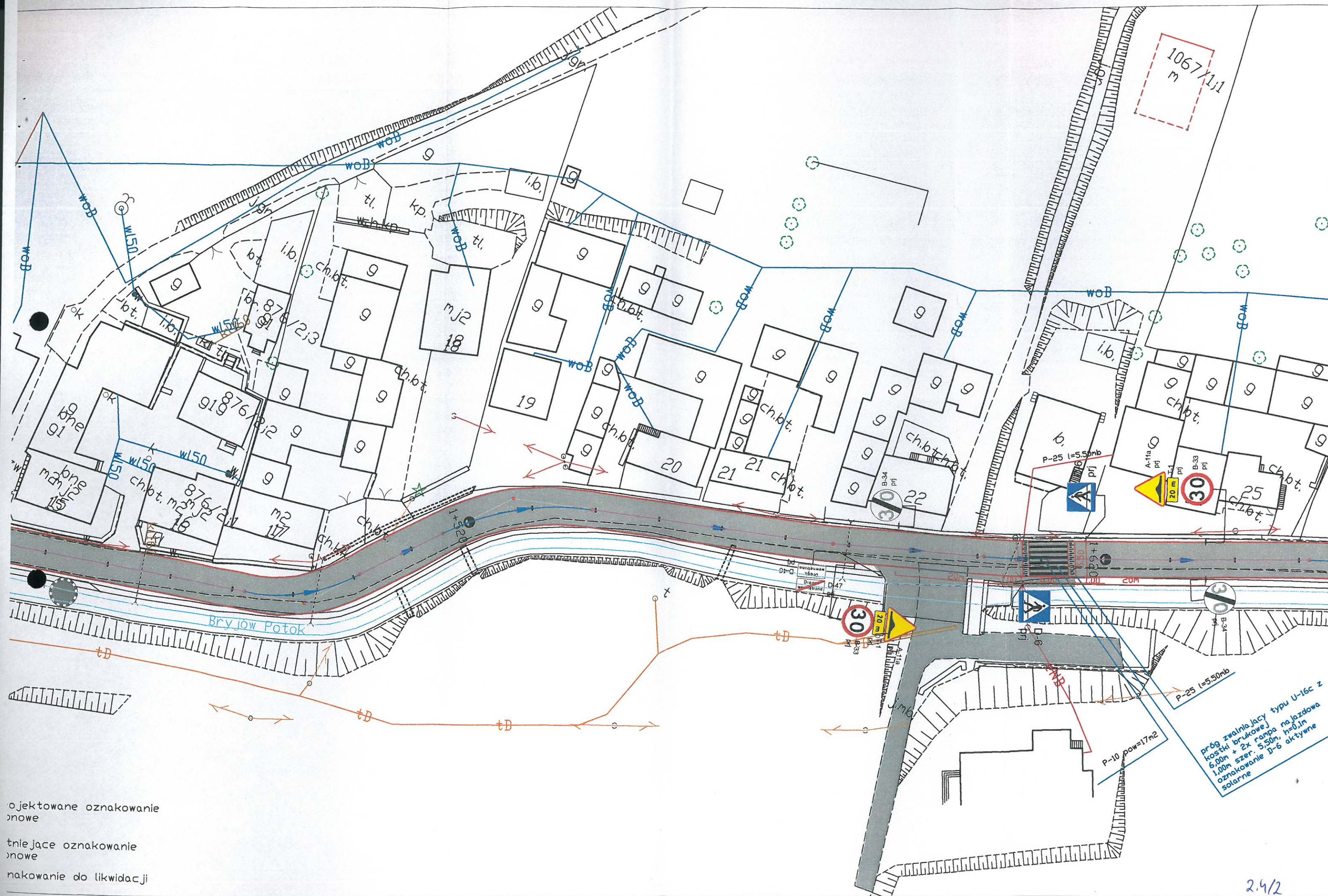
2.31



50
 ZNOLNIJ
 RADAROWA KOSCI
 Z TABLICĄ
 ZMIENIŁ TREŚĆ

REMONT DRUGI ODRĘŻNIKI KŁOSIŁKI CZARNĄ GÓRĄ - RZĘPISTKA
 KŁ 1-320 szerokość jezdn. 5,5m

- A-7 prj Projektowane pionowe
- B-20 ist Istniejące oz pionowe
- Dznakowanie c 2.4.11



ojektowane oznakowanie
nowe

tniejące oznakowanie
nowe

nakowanie do likwidacji




próg zwalniający typu U-16c z
kostki brukowej
6,00m x 2x rampa na jezdnię
1,00m szer. 5,50m, h=0,1m
oznakowanie D-6 aktywne
solarne

mgr inż. Andrzej Pietrzyk

GMINA BUKOWINA TATRZAŃSKA ul. Długa 144 34-530 Bukowina Tatrzańska		Projektowanie i nadzór w budownictwie - mgr inż. Mariusz Murzyniak, Lipnica Wielka 616a, 34-483 Lipnica Wielka, tel. 601 480 350, murzyniak@gmail.com	
Remont drogi gminnej K420044 Czarna Góra - Rzepiska (przez Bryjów Pawliki) w miejscowości Rzepiska w km 0+000 - 4+145			
Branża:	Adres obiektu budowlanego:		RZEPISKA
DROGOWA	Gmina: BUKOWINA TATRZAŃSKA	Powiat: TATRZAŃSKI	Województwo: MAŁOPOLSKIE
Funkcja:	Imię, Nazwisko:		Organizacja: ORGANIZACJA RUCHU
			Podpis:
PROJEKTANT:	mgr inż. Krzysztof Murzyniak		MAP/002362014
SPRAWOWZŁ:			
Nazwa rysunku:	PROJEKT STAŁEJ ORGANIZACJI RUCHU		Nr rys. 2.4
Prawa autorskie zastrzeżone, ściśle z prawem reprodukcji lub udostępniania osobom trzecim			Lipnica Wielka, 07.2021



2021-08-20
 STAROSTA TATRZAŃSKI
 Kr. I. 710. 72 606 64
 ul. Ochrony 15
 34-500 ZAKOPANE

-  A-7 prj Projektowane oznakowanie pionowe
 B-20 ist Istniejące oznakowanie pionowe
 Oznakowanie do likwidacji

WÓJT GMINY
 34-530 Bukowina Tatrzańska
 woj. małopolskie

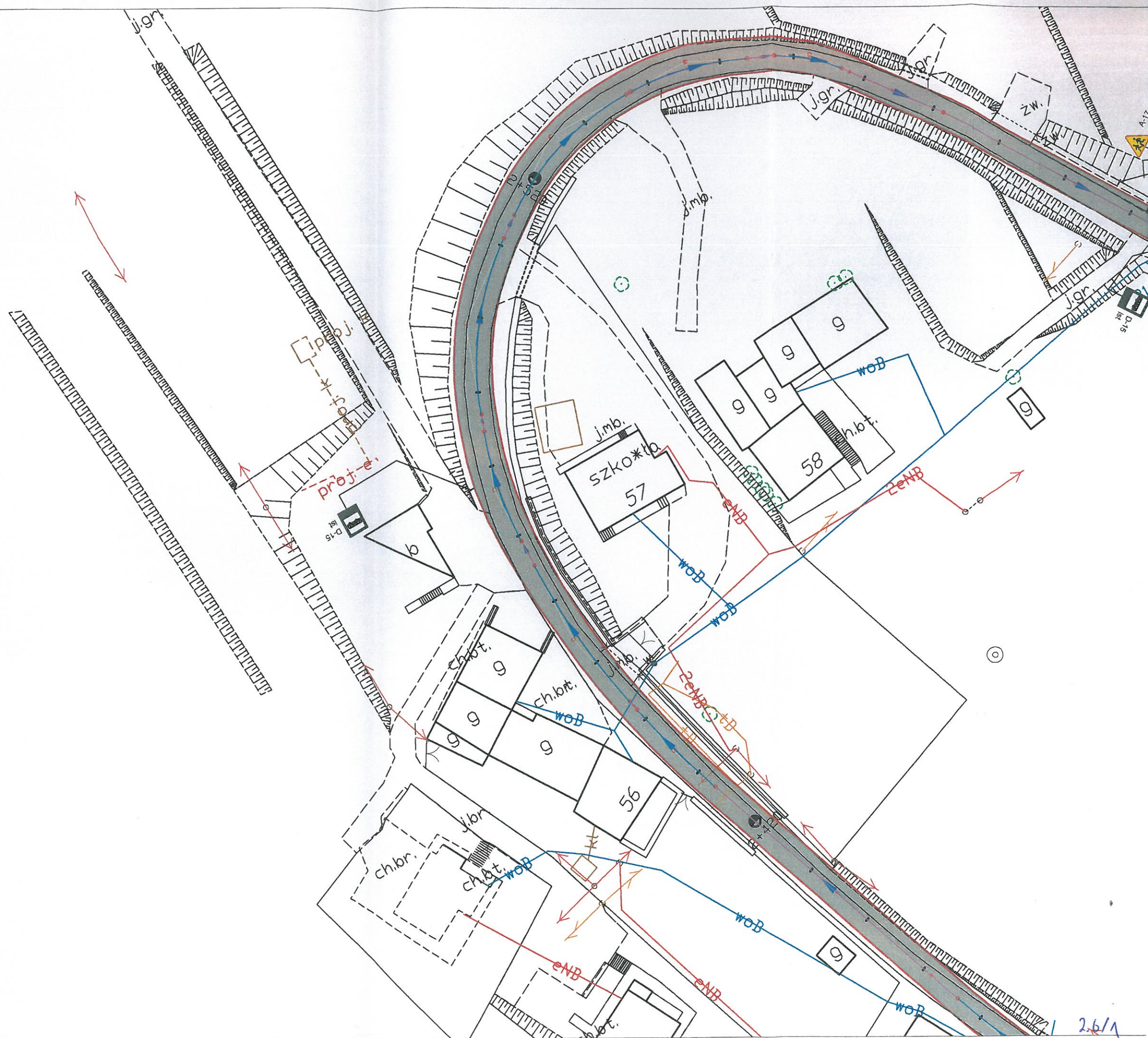
Wójt Gminy
 mgr inż. Andrzej Pietrzyk

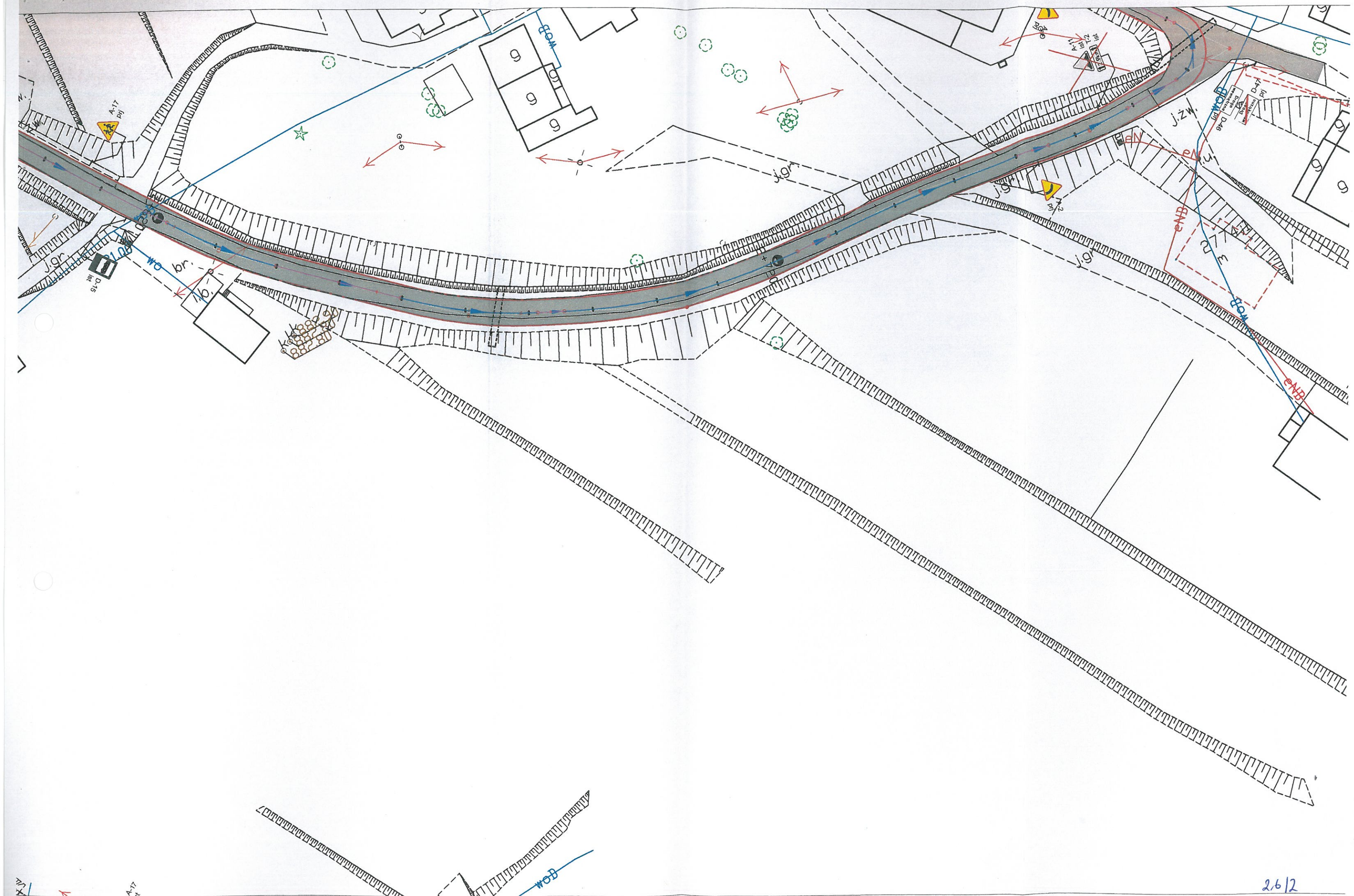
GINA BUKOWINA
 TATRZAŃSKA
 ul. Długa 144
 34-530 Bukowina
 Tatrzańska

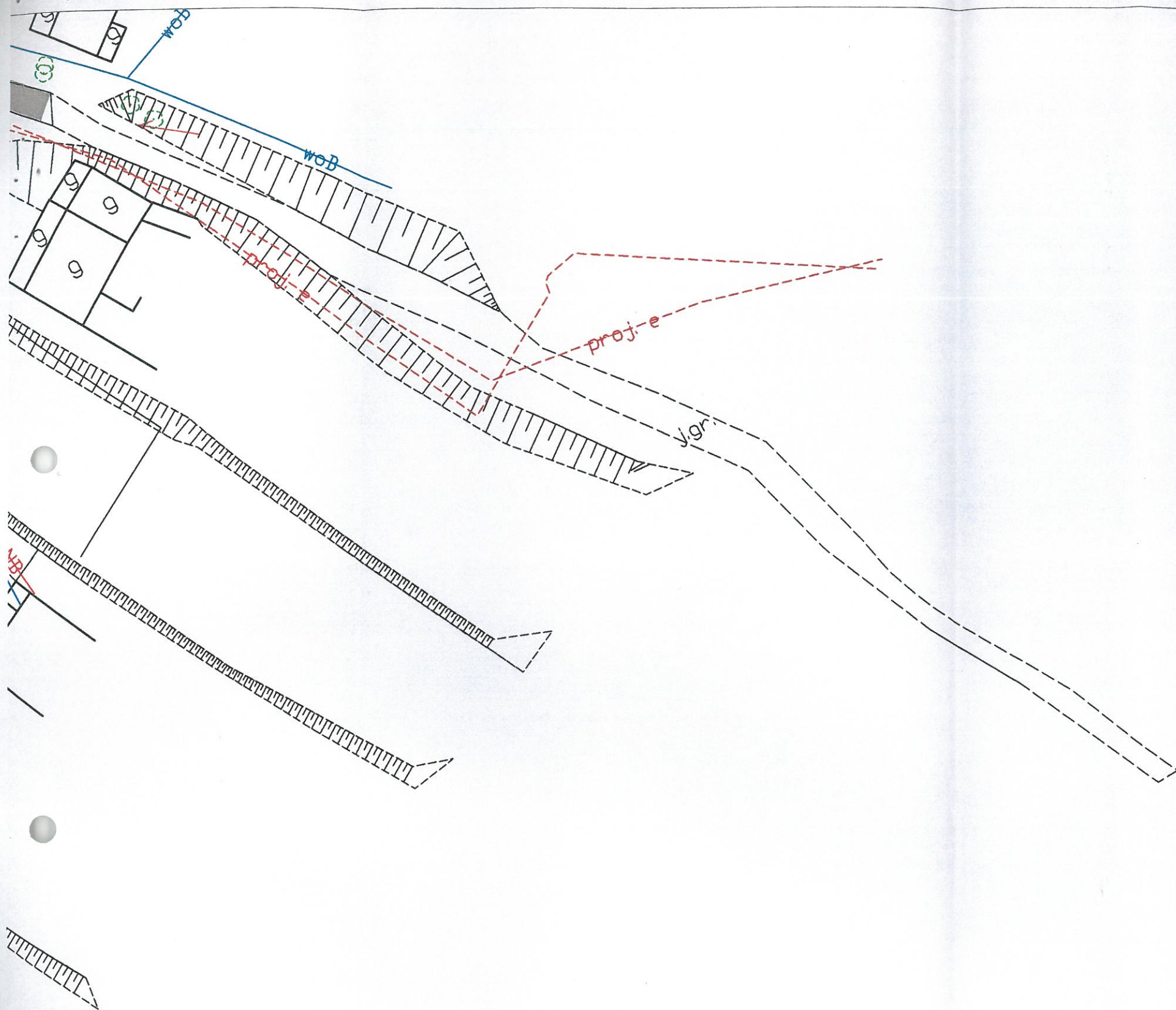
Projektowanie i nadzór w budownictwie - mgr inż. Mariusz
 Murzyński, Lipnica Wielka 616a, 34-483 Lipnica Wielka,
 tel. 601 480 350, murzyniak@gmail.com




Remont drogi gminnej K420041 Czarna Góra - Rzepiska (przez
 Bryjów Pawliki) w miejscowości Rzepiska w km 0+000 - 4+145

Branża:	Adres obiektu budowlanego:	RZEPISKA	Część:
DROGOWA	Gmina: BUKOWINA TATRZAŃSKA	Powiat: TATRZAŃSKI	Województwo: MAŁOPOLSKIE
Funkcja:	Imię, Nazwisko:	Uprawnienia:	ORGANIZACJA RUCHU
PROJEKTANT:	mgr inż. Krzysztof Murzyński	MAP/0023/PWB0/19	Podpis:
SPRAWDZIŁ:			
Nazwa rysunku:	PROJEKT STAŁEJ ORGANIZACJI RUCHU	Nr rys. 2.5	Skala: 1:500
Prawa autorskie zastrzeżone, ściśle z prawem reprodukcji lub udostępniania osobom trzecim		Lipnica Wielka, 07.2021 r.	







-  A-7
prj Projektowane oznakowanie pionowe
-  B-20
ist Istniejące oznakowanie pionowe
-  Oznakowanie do likwidacji

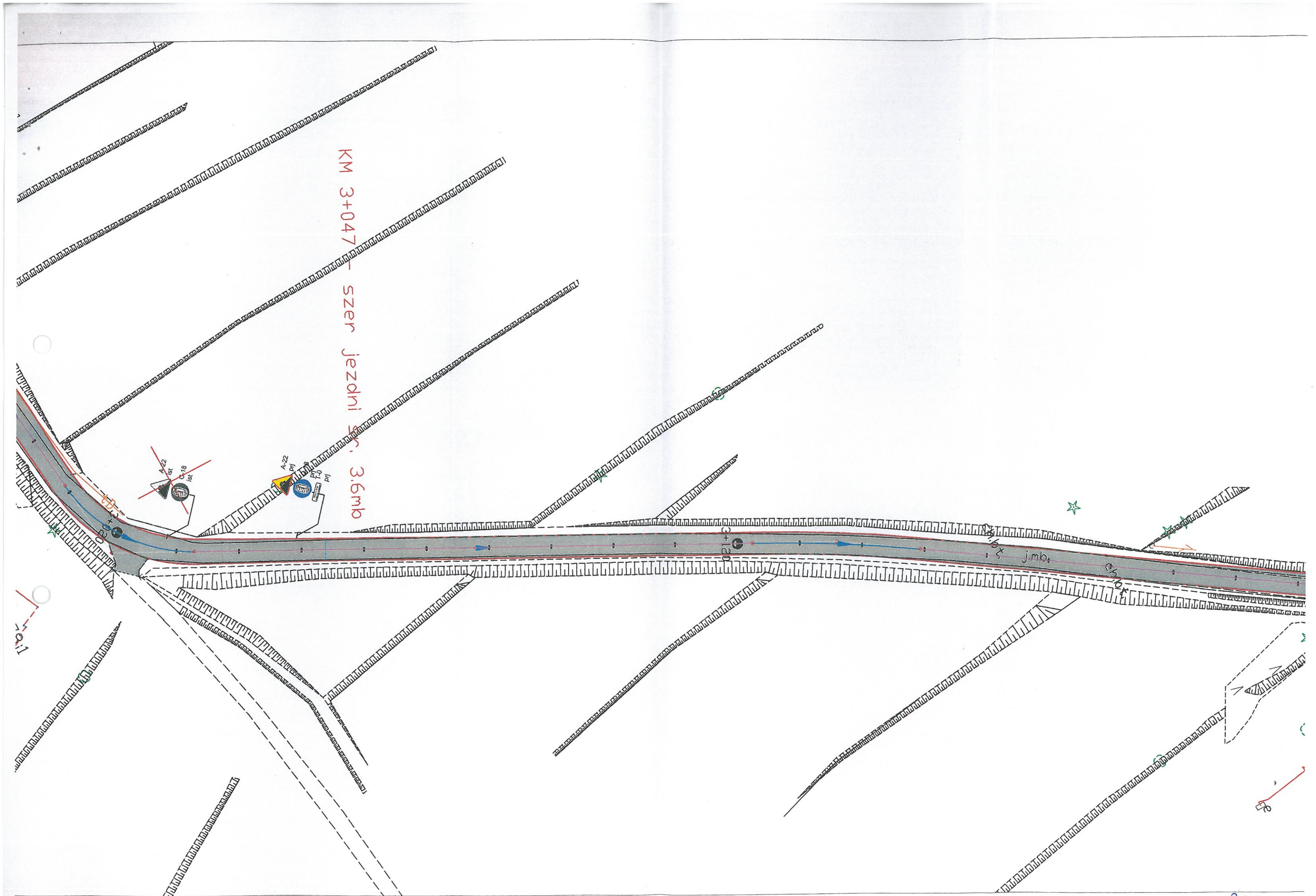
STAROSTA TATRZAŃSKI
K1.1 616 42.10.2021
ul. Chłopska 15
34-500 ZAKOPANE




WÓJT GMINY
34-530 Bukowina Tatrzańska
woj. małopolskie

Wójt Gminy
Andrzej Pietrzyk
mgr inż. Andrzej Pietrzyk

GMINA BUKOWINA TATRZAŃSKA ul. Długa 144 34-530 Bukowina Tatrzańska		Projektowanie i nadzór w budownictwie - mgr inż. Mariusz Murzyniak, Lipnica Wielka 616a , 34-483 Lipnica Wielka, tel. 601 480 350, murzyniak@gmail.com	
Remont drogi gminnej K420041 Czarna Góra - Rzepiska (przez Bryjów Pawliki) w miejscowości Rzepiska w km 0+000 - 4+145			
Branża:	Adres obiektu budowlanego: RZEPISKA		Część:
DRÓGOWA	Gmina: BUKOWINA TATRZAŃSKA	Powiat: TATRZAŃSKI	Województwo: MAŁOPOLSKIE
Funkcja:	Imię, Nazwisko:		Uprawnienia:
PROJEKTANT:	mgr inż. Krzysztof Murzyniak		MAP/0023/PWB/19
SPRAWDZIŁ:			<i>AK</i>
Nazwa rysunku:	PROJEKT STAŁEJ ORGANIZACJI RUCHU		Nr rys. 2.6 Skala: 1:500
<small>Prawa autorskie zastrzeżone, łamanie z prawem reprodukcji lub udostępniania osobom trzecim</small>			Lipnica Wielka, 07.2021 r.





-  A-7
prj Projektowane oznakowanie pionowe
-  B-20
ist Istniejące oznakowanie pionowe
-  Oznakowanie do likwidacji

WÓJT GMINY
 34-530 Bukowina Tatrzańska
 woj. małopolskie

Wójt Gminy
mgr inż. Andrzej Pietrzyk

STAROSTA TATRZAŃSKI
 ul. Chłopska 15
 34-500 ZAKOPANE
 07.12.2021 12:00

GMINA BUKOWINA
 TATRZAŃSKA
 ul. Długa 144
 34-530 Bukowina
 Tatrzańska

Projektowanie i nadzór w budownictwie - mgr inż. Mariusz
 Murzyniak, Lipnica Wielka 616a, 34-483 Lipnica Wielka,
 tel. 601 480 350, murzyniak@gmail.com




Remont drogi gminnej K420041 Czarna Góra - Rzepiska (przez
 Bryjów Pawlik) w miejscowości Rzepiska, km 0+000 - 4+145

Branża:	Adres obiektu budowlanego:	RZEPISKA	Część:
DROGOWA	Gmina: BUKOWINA TATRZAŃSKA Powiat: TATRZAŃSKI woj. MAŁOPOLSKIE		ORGANIZACJA RUCHU
Funkcja:	Imię, Nazwisko:	Uprawnienia:	Podpis:
PROJEKTANT:	mgr inż. Krzysztof Murzyniak	MAP/002.3/PWB/19	<i>[Signature]</i>
SPRAWDZIŁ:			
Nazwa rysunku:	PROJEKT - STAN ISTNIEJĄCY ORGANIZACJI RUCHU	Nr rys. 2.7	Skala: 1:500
Wzrostła i została opublikowana, łącznie z prawem reprodukcji lub udostępnienia osobom trzecim		Lipnica Wielka, 07.2021 r.	






STAROSTA TATRZAŃSKI
2021-08-20
ul. Chłopska 15
34-500 ZAKOPANE

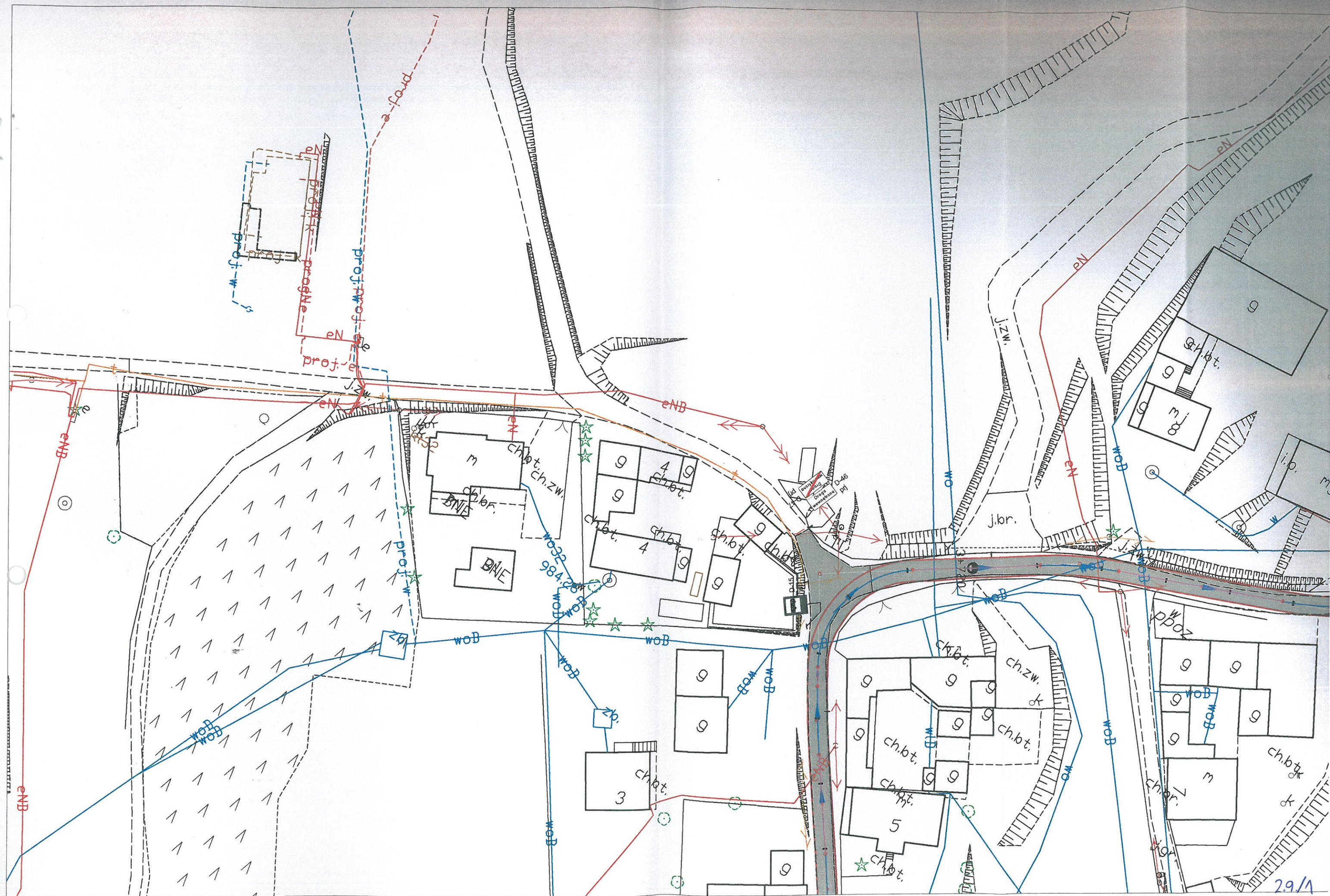
-  A-7 prj Projektowane oznakowanie planowe
-  B-20 ist Istniejące oznakowanie planowe
-  Oznakowanie do likwidacji

WÓJT GMINY
34-530 Bukowina Tatrzańska
woj. małopolskie

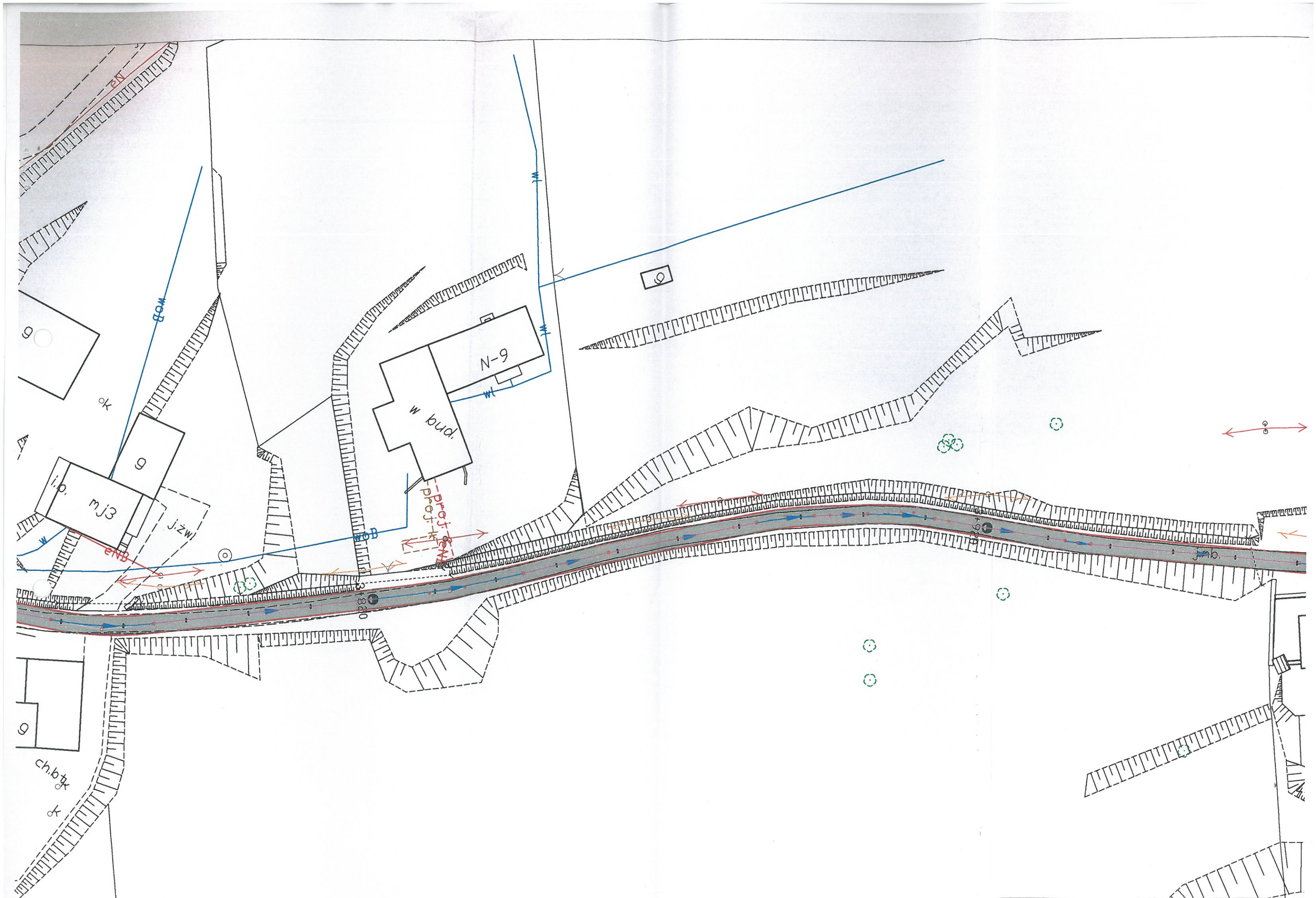
Wójt Gminy

mgr inż. Andrzej Pietrzyk


GMINA BUKOWINA TATRZAŃSKA ul. Długa 144 34-530 Bukowina Tatrzańska		Projektowanie i nadzór w budownictwie - mgr inż. Mariusz Murzyniak, Lipnica Wielka 616a, 34-483 Lipnica Wielka, tel. 601 480 350, murzyniak@gmail.com	
Remont drogi gminnej K420041 Czarna Góra - Rzepiska (przez Bryjów Pawliki) w miejscowości Rzepiska w km 0+000 - 4+145			
Branża:	Adres obiektu budowlanego:	RZEPISKA	
DROGOWA	Gmina: BUKOWINA TATRZAŃSKA	Powiat: TATRZAŃSKI	Województwo: MAŁOPOLSKIE
Funkcja:	Imię, Nazwisko:	Uprawnienia:	Podpis:
PROJEKTANT:	mgr inż. Krzysztof Murzyniak	MAP/0023/PWB0/19	
SPRAWDZIŁ:			
Nazwa rysunku:	PROJEKT STAŁEJ ORGANIZACJI RUCHU		Nr rys. 2.8
Prawa autorskie zastrzeżone, łącznie z prawem reprodukcji lub udostępnienia osobom trzecim			Skala: 1:500
			Lipnica Wielka, 07.2021 r.



2.9/1



WÓJT GMINY
34-530 Bukowina Tatrzańska
woj. małopolskie

Wójt Gminy

mgr inż. Andrzej Pietrzyk

STAROSTA TATRZAŃSKI
2021-08-20
ul. Czerwona 15
34-500 ZAKOPANE

KONIEC ZAKRESU REMONTU DROGI
GMINNEJ K426041 CZARNA GÓRA
RZEPISKA
KM 4+145

