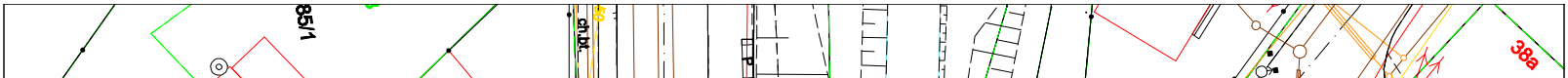
85/1
50
ch.bt.
P
38a

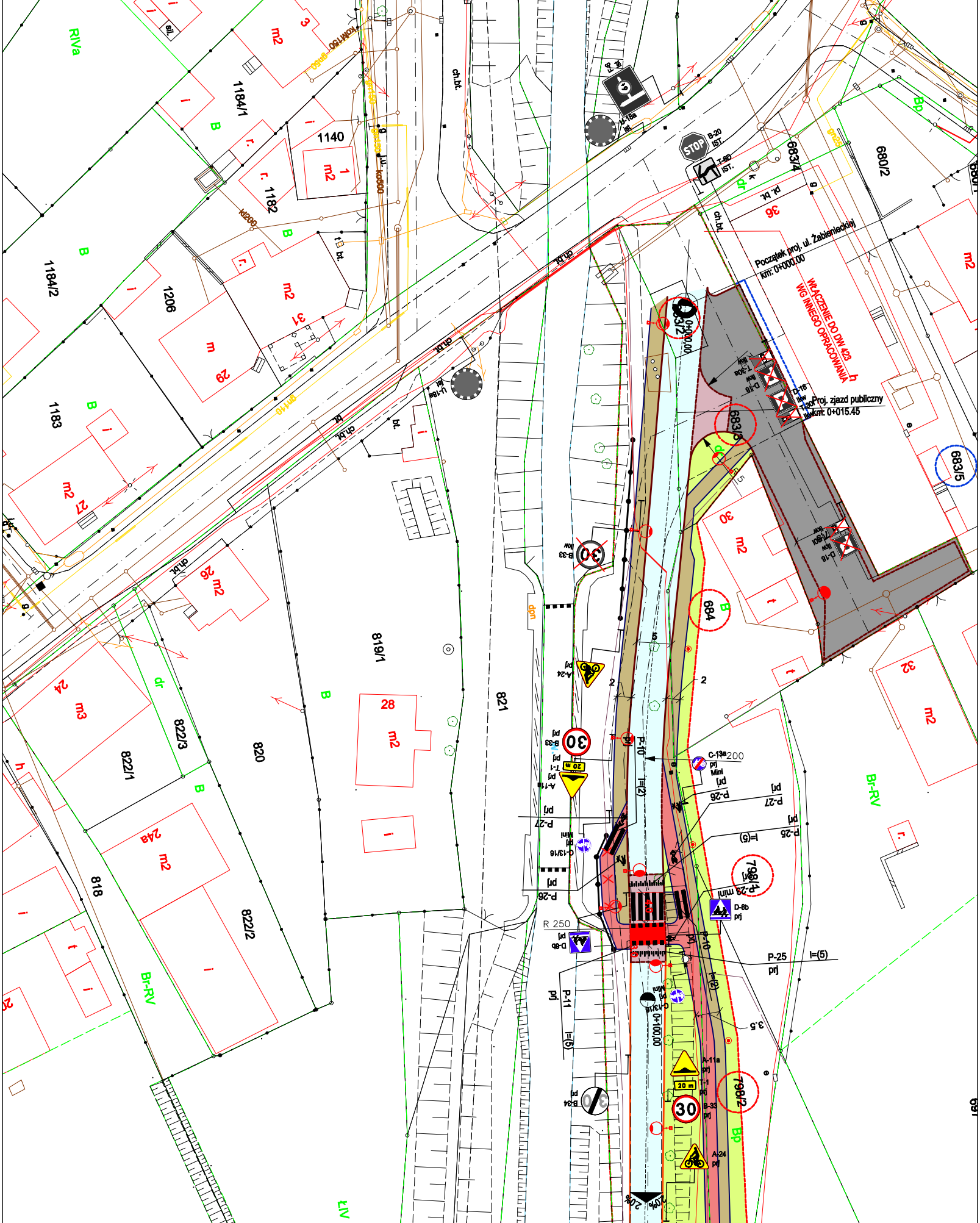
Początek proj. ul. Żabienieckiej
km: 0+000.00
WŁĄCZENIE DO DW 423
WG INNEGO OPRACOWANIA
Proj. zjazd publiczny
km: 0+015.45
0+000.00
0+100.00
683/2
683/3
683/4
683/5
680/2
684
798/1
798/2
1184/1
1184/2
1140
1182
1206
1183
819/1
821
820
822/1
822/2
822/3
818
RIVa
Bp
Br-RV
ŁIV
B
dr
m2
m3
28
29
27
26
24
24a
30
31
32
36
ch.bt.
pl. bt.
STOP
B-20
IST.
T-6D
D-18
T-30a
B-33
A-24
A-11a
T-1
20 m
30
C-13a
C-13/16
D-6b
P-10
P-11
P-25
P-26
P-27
B-34
U-18a
l=(2)
l=(5)
R 250
prj
lkw
Mini
200
2,0%
2,0%
dpn
gn150
gn40
kt200
kd500
kdM150
3.5

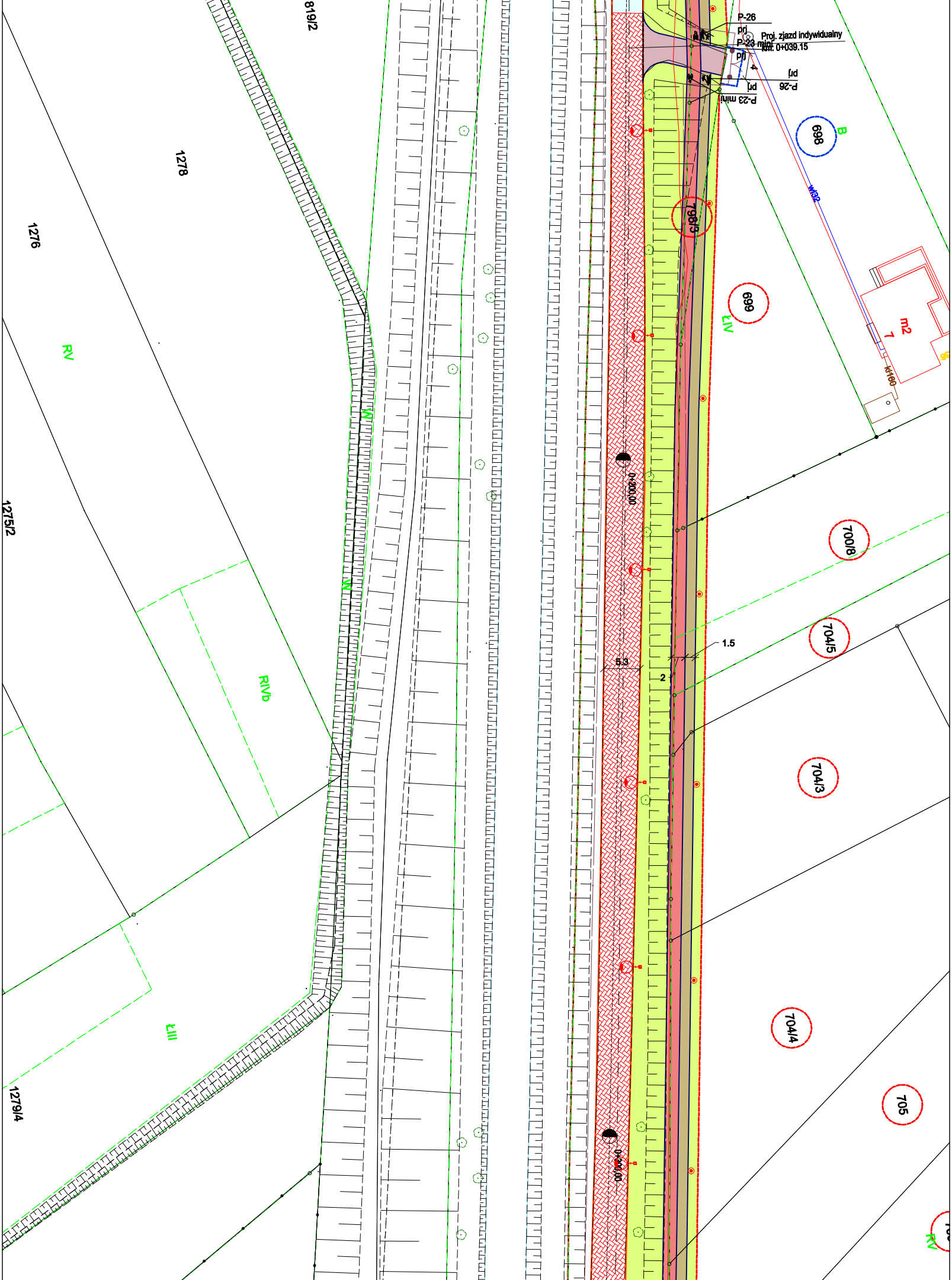
819/2
1278
1276
RV
1275/2
W
W
RIVb
ŁIII
1279/4
P-26
prj
Proj. zjazd indywidualny
P-23 mini
km. 0+039.15
prj
4
prj
P-26
prj
P-23 mini
698
B
wl32
798/5
699
ŁIV
m2
7
kt160
0+200,00
700/8
704/5
1.5
5.3
2
704/3
704/4
705
0+300,00
RV

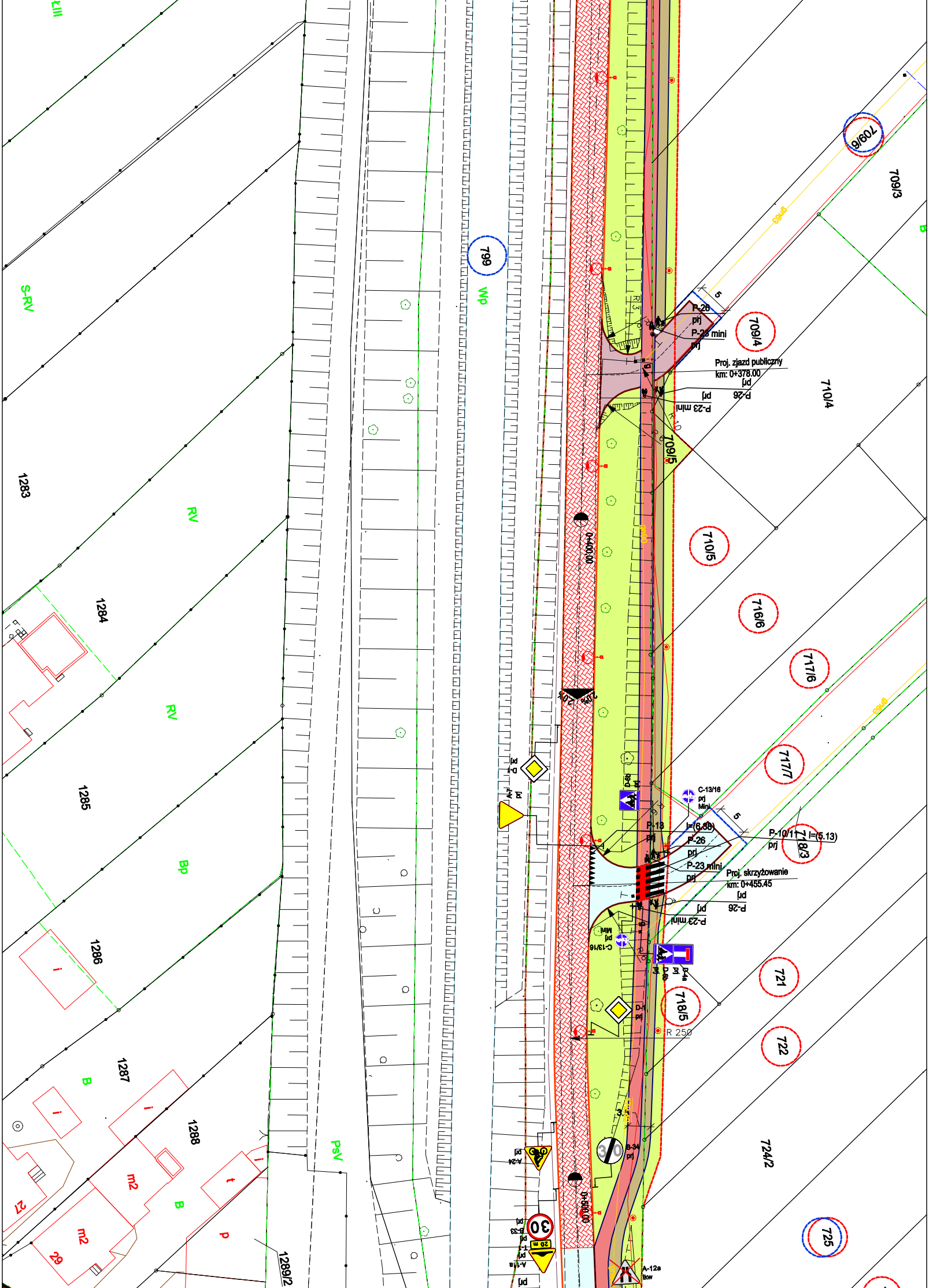

Proj. zjazd publiczny
km: 0+378.00
Proj. skrzyżowanie
km: 0+455.45
P-26
prj
P-23 mini
prj
P-13
prj
l=(6.38)
P-10/11
prj
l=(5.13)
C-13/16
prj
Mini
D-6b
prj
D-4a
prj
D-1
prj
A-7
prj
A-24
prj
B-33
prj
T-1
prj
A-11a
prj
B-34
prj
A-12a
lkw
R 250
R 10
0+400.00
0+500.00
709/6
709/3
709/4
710/4
709/5
710/5
716/6
717/6
717/7
718/3
721
718/5
722
724/2
725
799
1283
1284
1285
1286
1287
1288
1289/2
S-RV
RV
Wp
Bp
PsV
B
m2
i
t
p
29
27
30
20 m

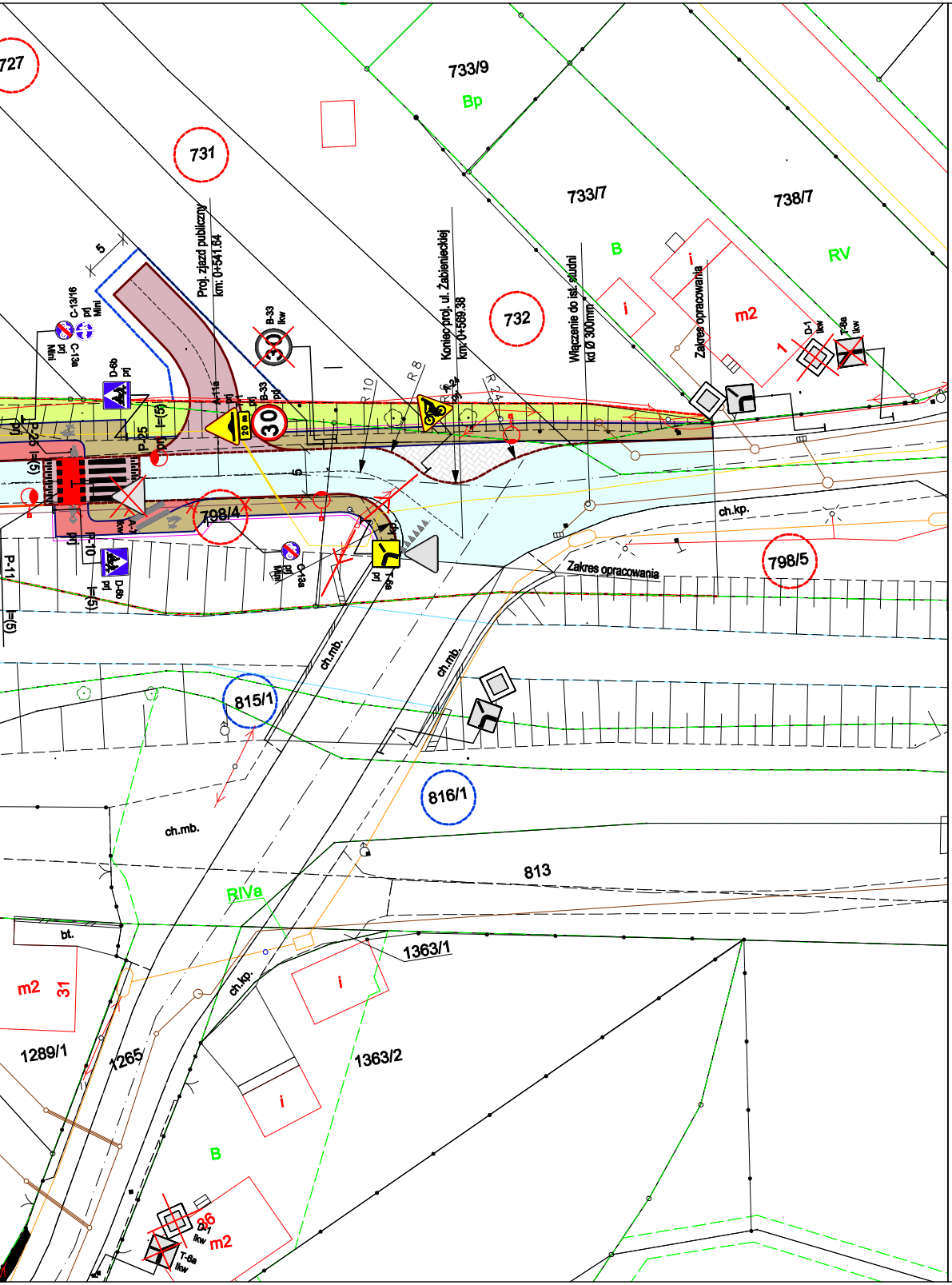
727
733/9
Bp
731
733/7
738/7
B
RV
5
Proj. zjazd publiczny
km: 0+541.64
Koniec proj. ul. Żabienieckiej
km: 0+569.38
732
Włączenie do ist. studni
kd Ø 300mm
Zakres opracowania
m2
i
1
D-1
lkw
T-6a
lkw
C-13/16
prj
Mini
C-13a
prj
Mini
D-6b
prj
B-33
lkw
B-33
prj
A-11a
prj
20 m
30
R 10
R 8
R 24
A-24
prj
P-25
l=(5)
P-10
P-11
A-7
lkw
798/4
T-6a
prj
798/5
ch.kp.
ch.mb.
815/1
816/1
813
RIVa
bt.
m2
31
1289/1
1265
1363/1
1363/2
i
B
36
m2

LEGENDA

A-7
prj
projektowane oznakowanie pionowe

projektowane oznakowanie poziome

A-7
lkw
istniejące oznakowanie do likwidacji

A-7
ist
istniejace oznakowanie pionowe

A-24
do przen.
oznakowanie z odrębnego opracowania do przeniesienia

oznakowanie poziome wg odrębnego opracowania

oprawa oświetleniowa wg odrębnego opracowania ul. Żabienieckiej

Branża drogowa
- proj. oś ul. Żabienieckiej
- proj. krawężnik betonowy 15/30cm
- remontowana krawędź ul. Żabienieckiej
- proj. obrzeże betonowe 8/30cm
- demontaż ist. bariery energoochłonnej
- proj. bariera energochłonna
- proj. balustrada U-12a

GRAMAR Sp. z o.o.
ul. Chłopska 15
42-700 Lubliniec
NIP: 575-188-53-32
REGON: 243102850

Zamawiający: Prezydent Kędzierzyn Koźle
ul. G. Piramowicza 32
47-200 Kędzierzyn Koźle

Nazwa opracowania:
Przebudowa pasa drogowrgo
ul. Żabienieckiej w Kędzierzynie-Koźlu

Opracował:	Nazwiska	Podpis
Projektant	inż. A. Grati Upr. Nr.: SLK/1074/POOD/05	
Współpraca	mgr inż. P. Respondek	

Tytuł rysunku:

DOCELOWA ORGANIZACJA RUCHU

Data:	Skala	Nr rys.
02.04.2021r.	1:500	2