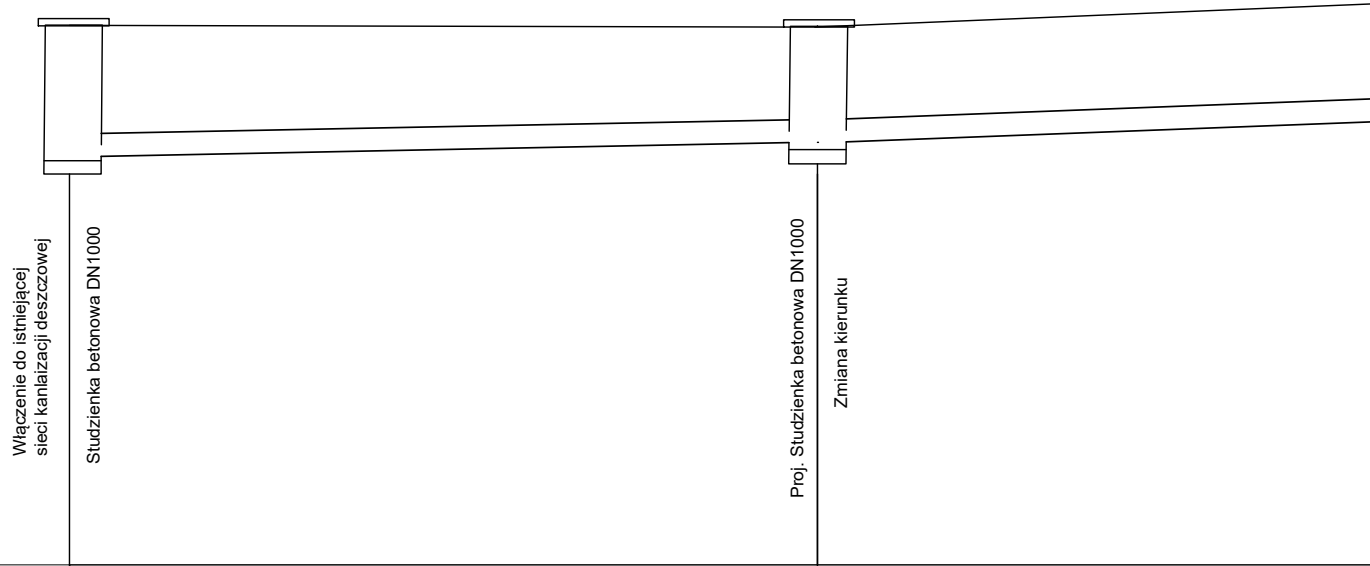
Włączenie do istniejącej
sieci kanlaizacji deszczowej
Studzienka betonowa DN1000
Proj. Studzienka betonowa DN1000
Zmiana kierunku

Poziom porównawczy
380 m n.p.m.

Rzędna terenu projektowanego	389.45		389.42	
Rzędna dna kanału	387.35		387.60	
Zagłębienie dna kanału [m]	2.1		1.82	
Odległości [m]		13,1		
Średnice, materiał spadki %		PVC 400 1,9		PVC 400
Długość trasy [m]	0.00		13,10	
	K1		D1	

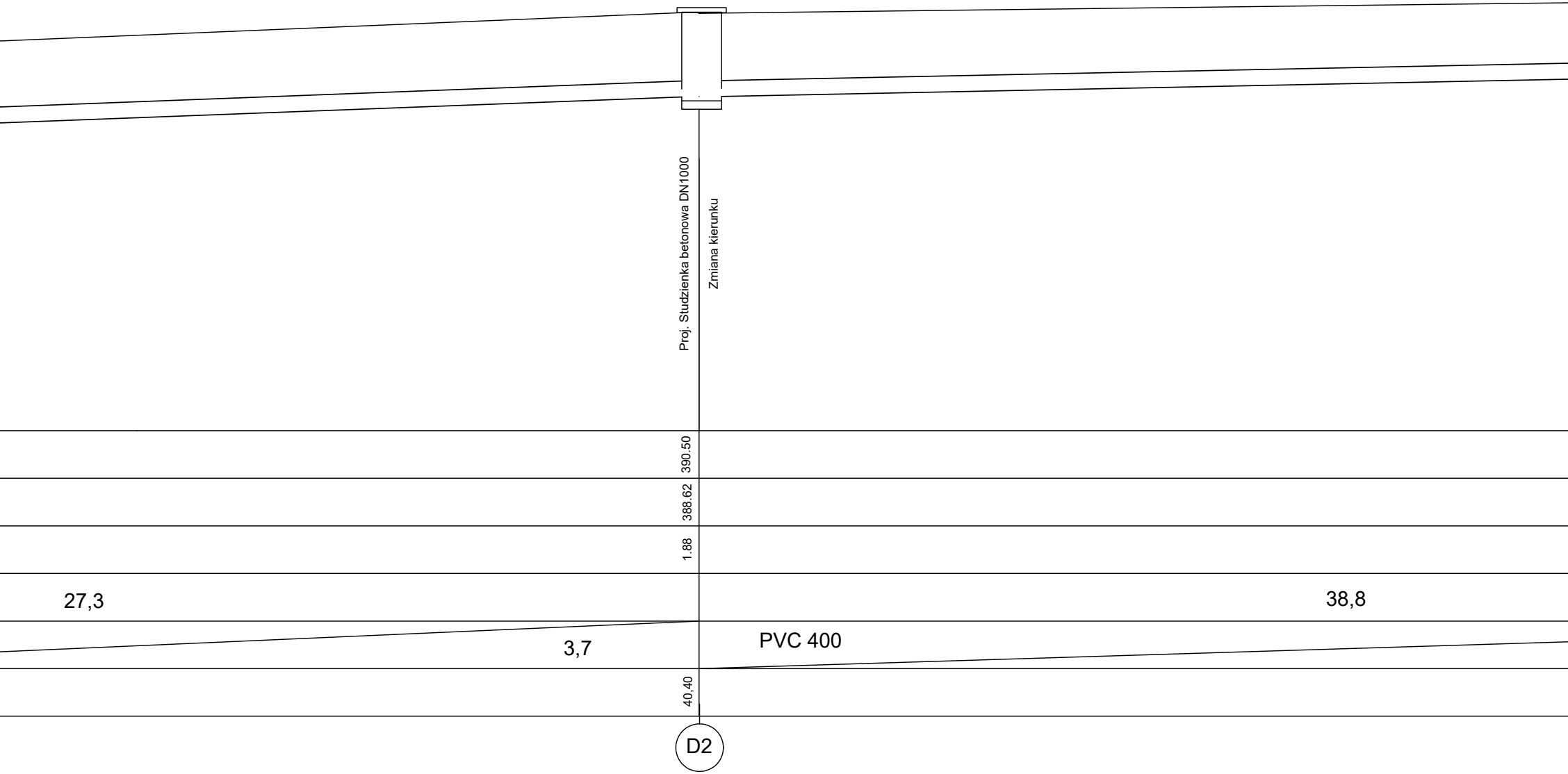
Proj. Studzienka betonowa DN1000
Zmiana kierunku
390.50
388.62
1.88
27,3
38,8
3,7
PVC 400
40,40
D2

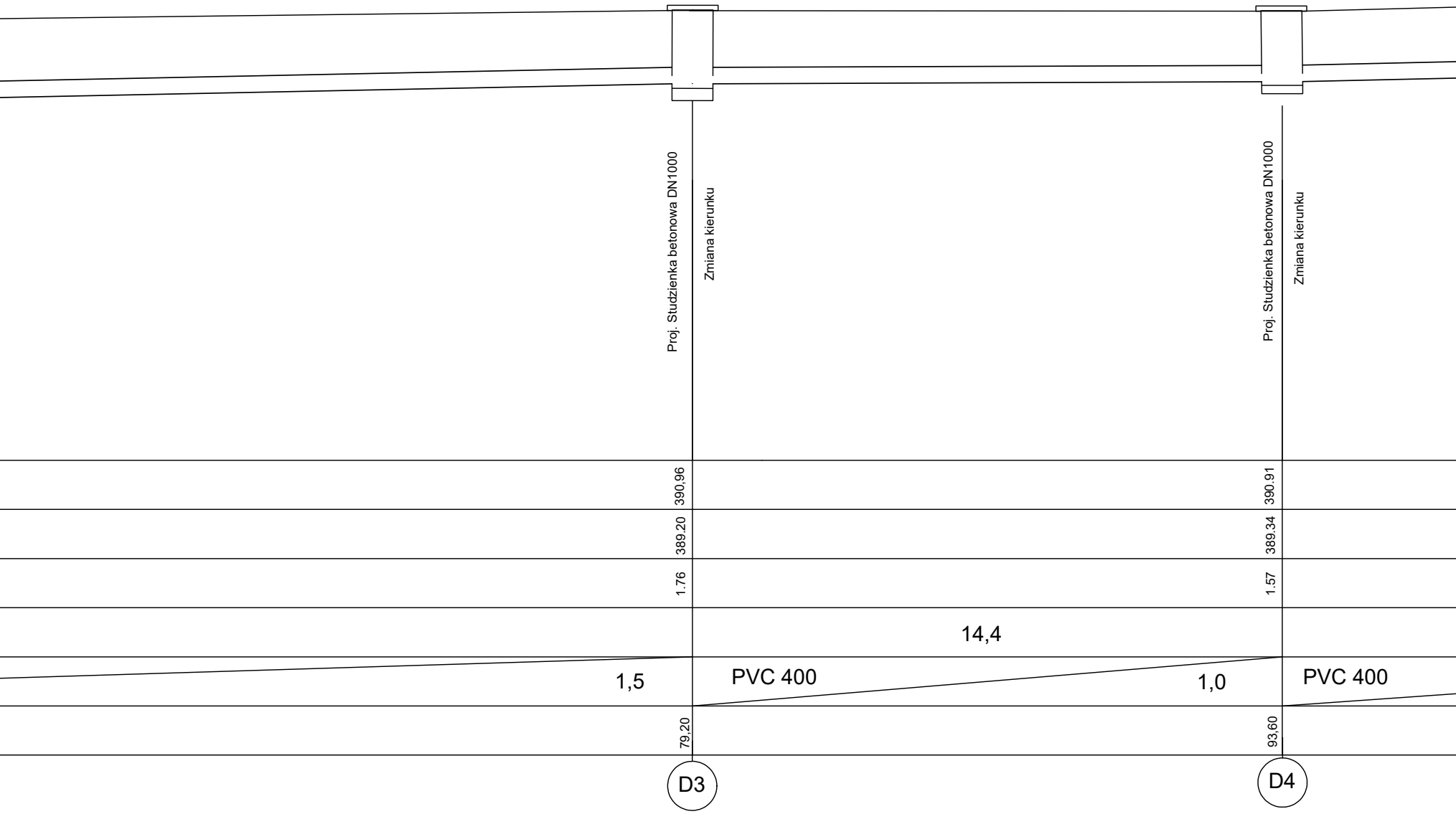
Proj. Studzienka betonowa DN1000
Zmiana kierunku
Proj. Studzienka betonowa DN1000
Zmiana kierunku
390,96
390.91
389.20
389,34
1.76
1.57
14,4
1,5
PVC 400
1,0
PVC 400
79,20
93,60
D3
D4

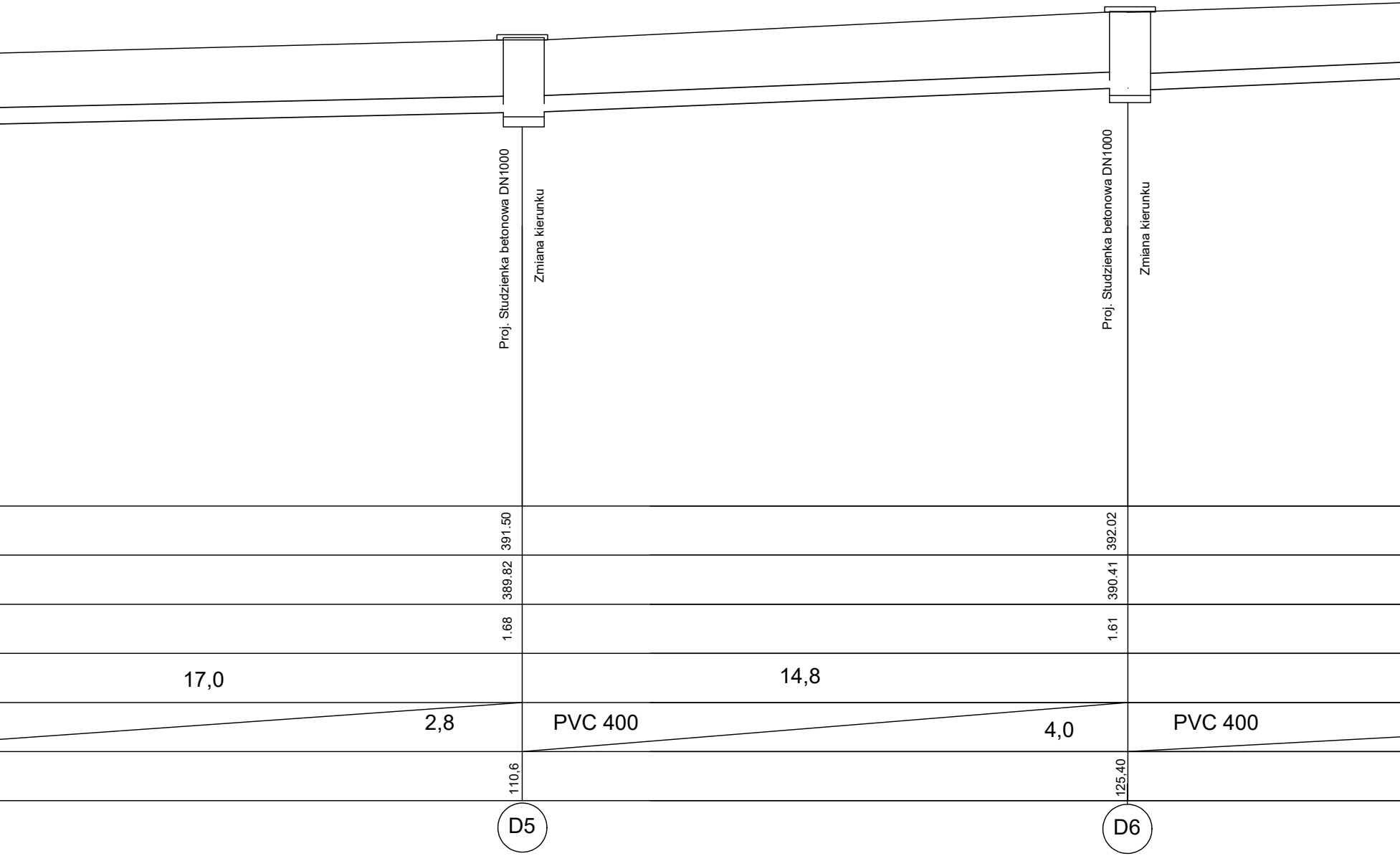
Proj. Studzienka betonowa DN1000
Zmiana kierunku
Proj. Studzienka betonowa DN1000
Zmiana kierunku
391.50
392.02
389.82
390.41
1.68
1.61
17,0
14,8
2,8
PVC 400
4,0
PVC 400
110,6
125,40
D5
D6

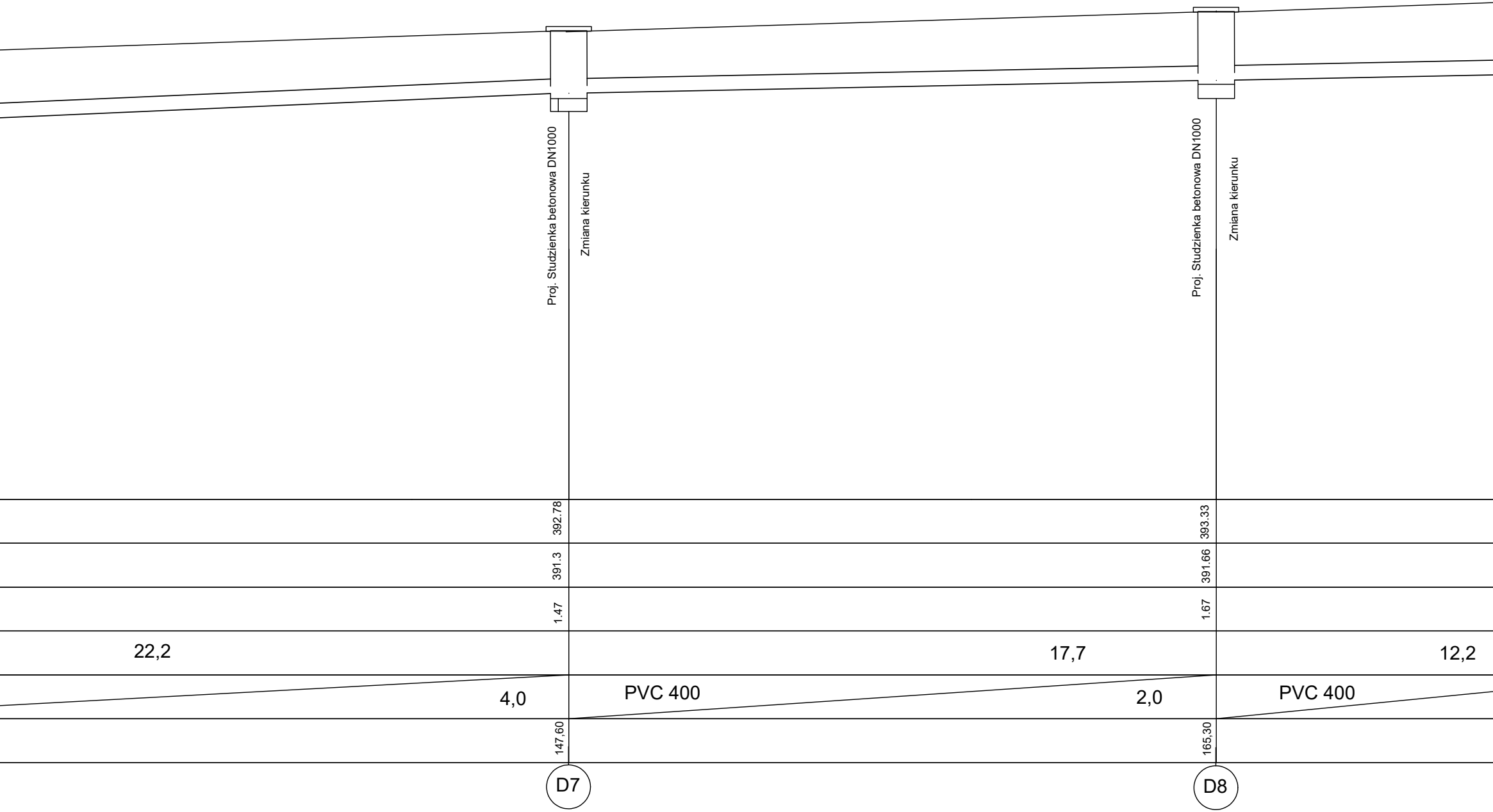

Proj. Studzienka betonowa DN1000
Zmiana kierunku
Proj. Studzienka betonowa DN1000
Zmiana kierunku
392.78
393.33
391.3
391.66
1.47
1.67
22,2
17,7
12,2
4,0
PVC 400
2,0
PVC 400
147,60
165,30
D7
D8


Proj. Studzienka betonowa DN1000
Zmiana kierunku
Proj. Studzienka betonowa DN1000
Zmiana kierunku
393.70
392.15
1.55
394.29
392.74
1.55
29,7
4,0
PVC 400
1,6
177,50
207,20
D9
D10

BIURO PROJEKTOWE :

FDELITA PIOTR FROSZTĘGA
30-605 Kraków, ul. Fredry 4F/14

	IMIĘ I NAZWISKO	NR UPR.	PODPIS:
Branża SANITARNA PROJEKTANT:	mgr inż. Leszek Chmielewski	95/2001	
Branża SANITARNA SPRAWDZAJĄCY:	mgr inż. Marek Kulesza	MAP/0218/POOS/09	

NAZWA ZAMIERZENIA BUDOWLANEGO:

ROZBUDOWA DROGI GMINNEJ PUBLICZNEJ NR 600599K (UL. ŚWIĘTEGO BARTŁOMIEJA APOSTOŁA) NA ODCINKU OD KM 0+000,00 DO KM 0+311,00 NA DZIAŁKACH NR *77/2*, 78/1 (**78/2**, *78/3*), 80/4 (**80/7**, *80/8*), *81*, *93*, *121*, **122**, **123/2**, *114/2*, 125 (125/1, **125/2**), 126 (126/3 ,**126/4**), 127 (127/3, **127/4**), *128/1*, 129 (*129/3*, **129/4**), *130/1*, *181/13*, *181/14*, *181/5* OBRĘB 0009 MOGILANY W MIEJSCOWOŚCI MOGILANY, GMINA MOGILANY

INWESTOR:
INVESTOR: WÓJT GMINY MOGILANY
UL. RYNEK 2
32-031 MOGILANY

BRANŻA: BRANCH: SANITARNA	FAZA: STAGE: PW	DATA / DATE: 31.03.2023
NAZWA RYSUNKU: DRAWING NAME: PROFIL KANALIZACJA DESZCZOWA CZĘŚĆ 1/2	SKALA: SCALE: 1:100/100	NR PROJEKTU: PROJECT No:
	NUMER RYSUNKU: DRAWING No: KD.05a	