

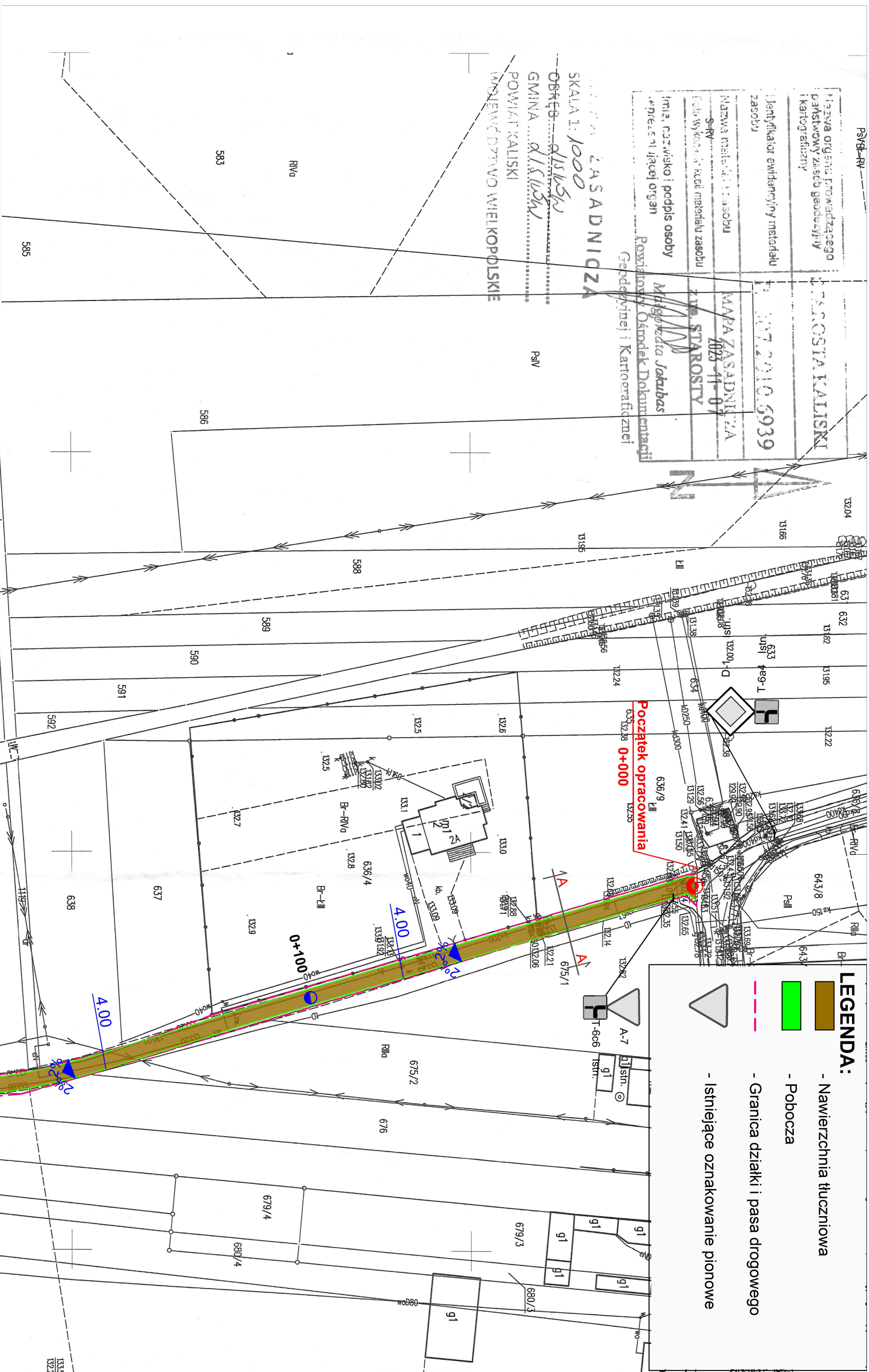


P304-RV	Nazwa organu prowadzącego państwowy zasób geodezyjny i kartograficzny	Identyfikator ewidencyjny materiału zasobu	Nazwa materiału i zasobu S-RV Fotowyskokowa kopia materiału zasobu	Imię, nazwisko i podpis osoby reprezentującej organ
P304-RV	STAROSTA KALISKI 	4. 207.2010.6939	MAPA ZASADNICZA 2023-11-07 ZW. STAROSTY	 Magdalena Jakubas Powiatowy Ośrodek Dokumentacji Geodezyjnej i Kartograficznej



Objekt: <b>Inwentaryzacja stanu istniejącego - Przebudowa drogi w m. Lisków, działka nr 641, 595, obręb Lisków, gm. Lisków</b>				
<b>Rysunek:</b>	<b>Plan Sytuacyjny</b>			<b>NR</b>
	<b>IMIĘ I NAZWISKO</b>	<b>NR UPRAW.</b>	<b>DATA</b>	<b>PODPIS</b>
<b>Projektował:</b>	<b>Włklor Piętkła</b>	<b>230/66</b>	<b>2023</b>	
<b>Opracował:</b>	<b>mgr inż. Katarzyna Politoicz</b>		<b>2023</b>	
<b>BRANŻA</b>	<b>STADIUM</b>	<b>ROK OPRACOWANIA</b>	<b>SKALA</b>	
<b>Drogowa</b>	<b>bud./wyk.</b>	<b>2023</b>	<b>1:1000</b>	