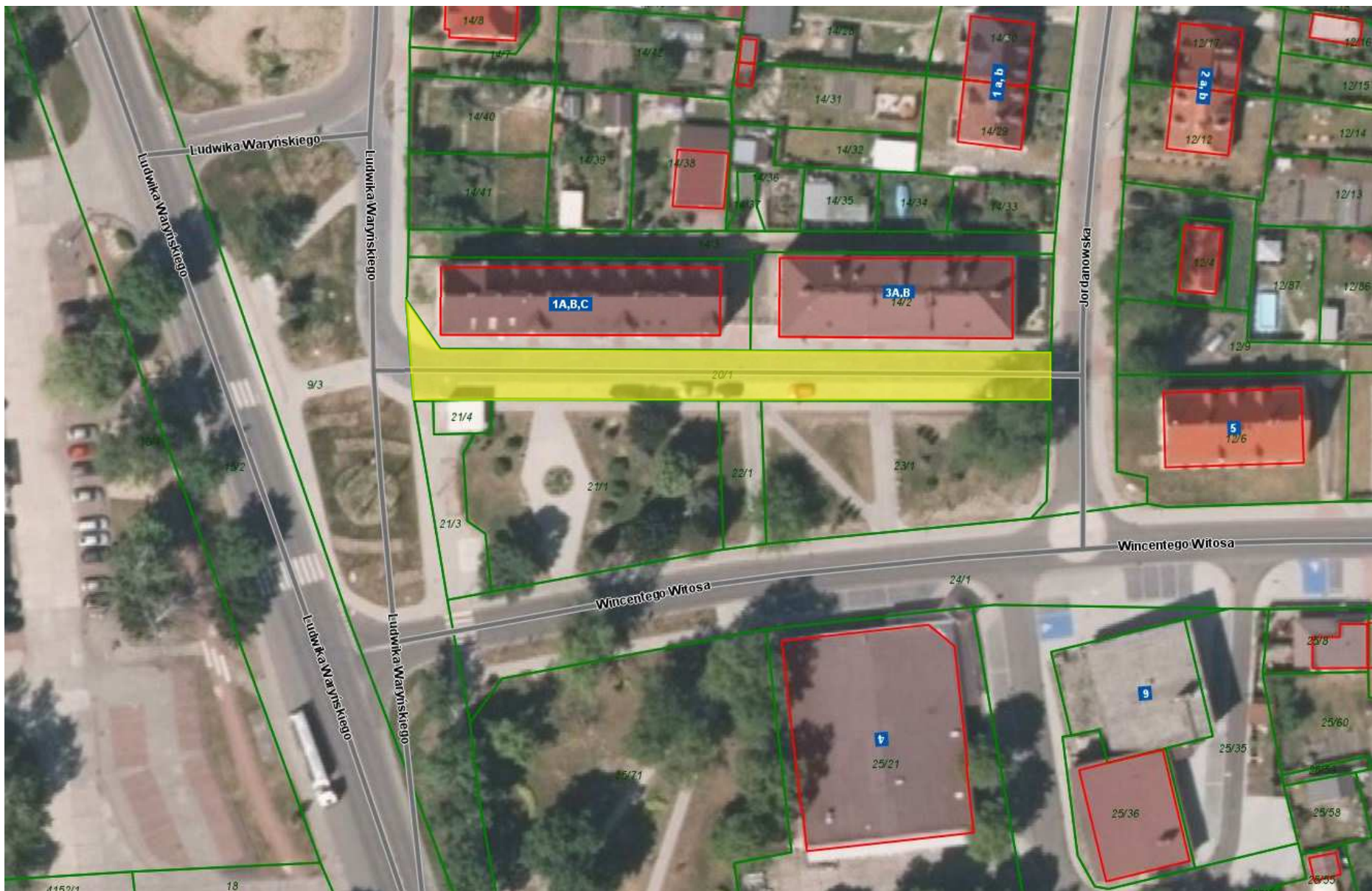




## MAPY DRÓG: OSIEDLE AZOTY – ŁĄCZNIK UL. JORDANOWSKIEJ Z UL. LUDWIKA WARYŃSKIEGO



-  - odcinek drogi zmiatany mechanicznie (Z)
-  - odcinek drogi niezmiatany mechanicznie (N)