

ZUK 78/07/2022

**TECHNICZNA OBSŁUGA DROGOWNICTWA  
„OT- DRÓG” inż. Czesław Gruchot  
Ul. Strzelecka 98 B/2  
63-400 Ostrów Wielkopolski**

**Dotyczy: uzgodnienia uproszczonej dokumentacji technicznej na przebudowę drogi wewnętrznej ul. Ogrodowa w Bonikowie, dz. nr 666.**

Zakład Usług Komunalnych w Odolanowie ul. Bartosza 7 informuje, iż w obrębie projektowanej przebudowy drogi istnieje sieć wodociągowa  $\varnothing 160$ ,  $\varnothing 110$  z PCW, przyłącza wodociągowe  $\varnothing 40$  z PE.

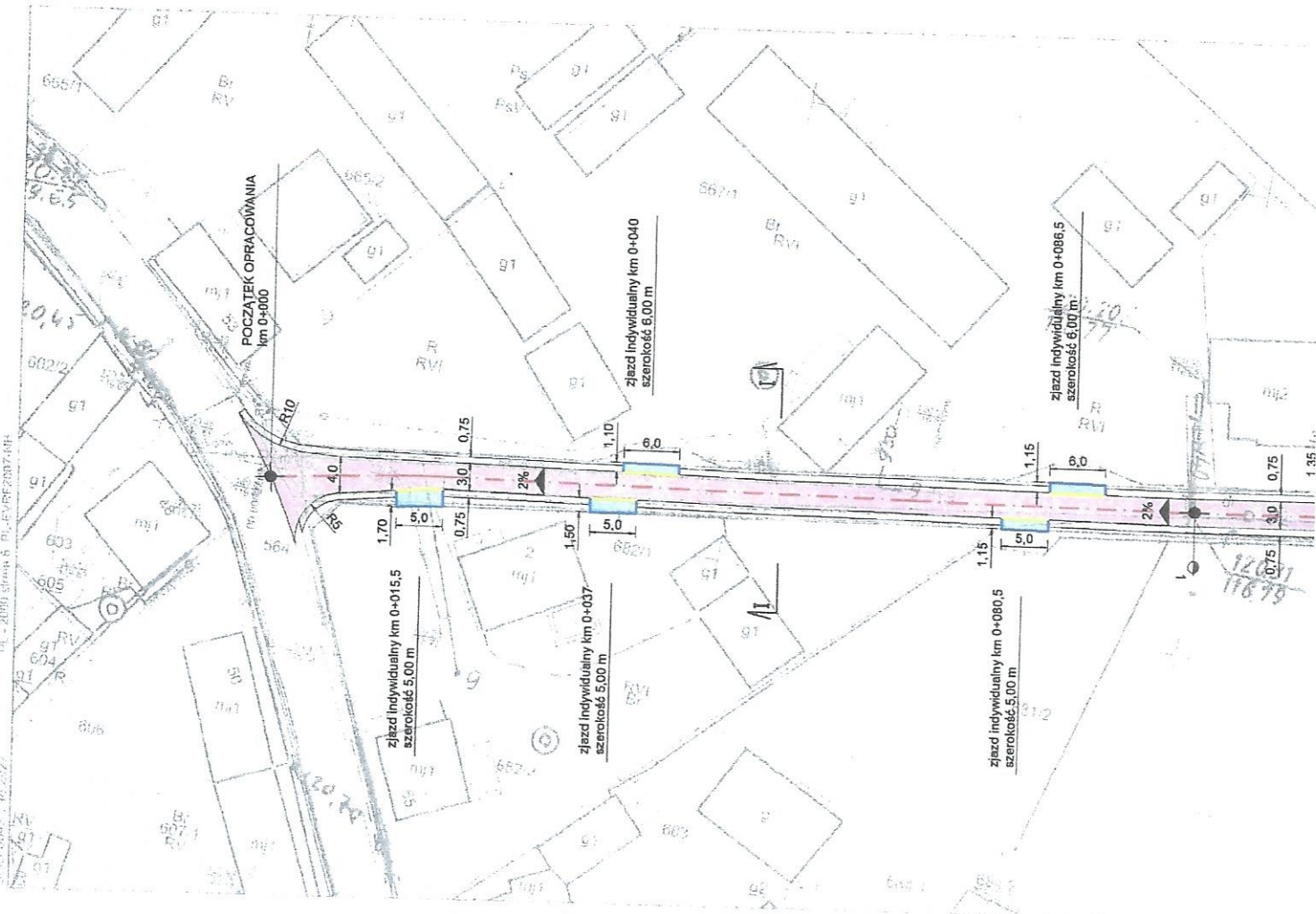
Zakład Usług Komunalnych w Odolanowie uzgadnia projekt przebudowy drogi **przy zachowaniu poniższych warunków** jakie należy zastosować do istniejącej sieci wodociągowej oraz przyłączy wodociągowych:

1. Przed przystąpieniem do jakichkolwiek prac należy dokładnie określić rzeczywisty przebieg sieci wodociągowej, przyłączy wodociągowych w terenie na podstawie aktualnych map geodezyjnych oraz poprzez wykonanie ręcznych wykopów poprzecznych.
2. Ewentualne koszty związane z regulacją wysokościową urządzeń uzbrojenia podziemnego infrastruktury wodociągowej pokryje Wykonawca.
3. Zastrzegamy 3 letni okres odpowiedzialności za szkody, które mogą wynikać na skutek zmiany naprężeń w gruncie na sieci wodociągowej, przyłączach wodociągowych. Wszelkie uszkodzenia infrastruktury wodociągowej wynikłe w trakcie realizacji przebudowy drogi z winy Wykonawcy zostaną usunięte na koszt Wykonawcy.
4. Nadzór nad prowadzonymi robotami przy budowie będzie pełnił przedstawiciel Zakładu Usług Komunalnych w Odolanowie. Na 14 dni przed przystąpieniem do prac należy przesłać powiadomienie do Zakładu Usług Komunalnych w Odolanowie ul. Bartosza 7 na nadzór z podaniem:
  - nr uzgodnienia
  - imienia i nazwiska osoby odpowiadającej za wykonanie prac z ramienia wykonawcy
  - terminu rozpoczęcia prac
5. Uzgodnienie niniejsze traci ważność po upływie 2 lat od daty wystawienia.

KIEROWNIK  
ZAKŁADU USŁUG KOMUNALNYCH  
w Odolanowie  
Anna Glowacz

Skala 1:500

Projekt: BUDOWA  
Lecznoska ewidencyjna, Gmina Odolanów  
Obwód ewid. BOKIKOWA 41E 688  
9420 5542 716 2222  
PL 2009 5000 6 PL EVR 2007 688



Gmina i Miasto Odolanów  
NIP: 622-27-31-888  
Zakład Usług Komunalnych  
63-430 Odolanów, ul. Bartosza 7  
Tel. 62 733 13 14

Nr rej. ....07/2022..... data .....04.07.2022.....  
Uzgodniono trasę projektowanego uzbroje-  
nia w zakresie kolizji z istniejącymi sieciami  
wodociagowymi i kanalizacyjnymi, bez uwag  
- z uwagami .....

Zgodnie z piśmem ZUK 78/07/2022 z dnia 04.07.2022

KIEROWNIK  
ZAKŁADU USŁUG KOMUNALNYCH  
w Odolanowie  
Anna Głowacz



159Polska Spółka Gazownictwa sp. z o.o.  
Oddział Zakład Gazowniczy w Poznaniu  
ul. Za Groblą 8, 61-860 Poznań  
tel. 61 854 51 00, faks 61 852 39 23

**Gazownia w Ostrowie Wielkopolskim**  
ul. Partyzancka 27, 63-400 Ostrów Wielkopolski  
tel. (062) 769 5390,  
[gazownia.ostrow.wielkopolski@psgaz.pl](mailto:gazownia.ostrow.wielkopolski@psgaz.pl)

**Techniczna Obsługa Drogownictwa  
OT – DRÓG**  
**Czesław Gruchot**  
**ul. Strzelecka 98 B/2**  
**63-400 Ostrów Wielkopolski**

Wasz znak:  
Nasz znak: PSGPO.0108.763.055.2022

Ostrów Wielkopolski, 30.06.2022

Dotyczy: przebudowa drogi wewnętrznej, ulicy Ogrodowej w miejscowości Boników.

Lokalizacja przedsięwzięcia:  
Województwo: **Wielkopolskie**  
Gmina: **Odolanów**  
Miejscowość: **Boników**  
Ulica: **Ogrodowa**  
Numer działki: **669**

W odpowiedzi na Zlecenie w sprawie j. w. przesyłamy jeden komplet map z zaznaczoną istniejącą siecią gazową średniego ciśnienia, wkreśloną na kolor zielony. Uzgadniamy projektowaną przebudowę ulicy Ogrodowej w miejscowości Boników przy zachowaniu poniższych warunków:

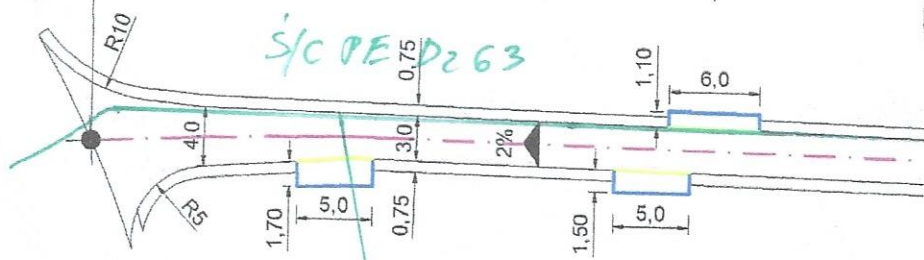
1. W strefie kontrolowanej nie należy wznosić obiektów budowlanych, urządzać stałych składów i magazynów oraz podejmować działań mogących spowodować uszkodzenia gazociągu podczas jego użytkowania. Nie należy podejmować działań mogących spowodować uszkodzenie sieci gazowej, **wykopy w strefie kontrolowanej wykonywać ręcznie**. Regulacja wysokości armatury sieci gazowej i usuwanie kolizji odbywa się za zgodą i wiedzą Operatora sieci gazowej, na koszt Inwestora/Wykonawcy.

Prace budowlane muszą być wykonywane tak, aby nie wpływały na obniżenie stanu technicznego gazociągu, nie naruszały istniejącej sieci gazowej i nie wpływały na bezpieczeństwo dostaw gazu dla odbiorców w tym nie naruszały izolacji gazociągu, taśmy ostrzegawczej i sygnalizacyjnej.

Szczególną ostrożność należy zachować podczas prowadzenia robót ziemnych, wykonywania wykopów oraz podczas zagęszczania gruntu lub podczas jakichkolwiek prac prowadzonych w strefie kontrolowanej. Zabrania się wbijania znaczników (stalowych prętów lub tyczek) w obręb istniejącej sieci gazowej. Zasypanie wykopów w strefie kontrolowanej, w obręb sieci gazowej należy wykonać ręcznie warstwami ubijanymi, co 20 cm.

**1.2. PRZED PRZYSTĄPIENIEM DO PRAC ZWIĄZANYCH Z PRZEBUDOWĄ DROGI NALEŻY WYSTĄPIĆ DO GAZOWNI CELEM UAKTUALNIENIA O EWENTUALNIE WYBUDOWANE SIECI I PRZYŁĄCZA GAZU.**

POCZĄTEK OPRACOWANIA  
km 0+000



zjazd indywidualny km 0+015,5  
szerokość 5,00 m

zjazd indywidualny km 0+037  
szerokość 5,00 m

zjazd indywidualny km 0+040  
szerokość 6,00 m

Polska Spółka Gazownictwa sp. z o.o.  
Oddział Zakład Gazowniczy w Poznaniu

Wykreślono przebieg sieci gazowej roz-  
niskiego i średniego ciśnienia w opar-  
ciu o istniejące plany sieci gazowej.

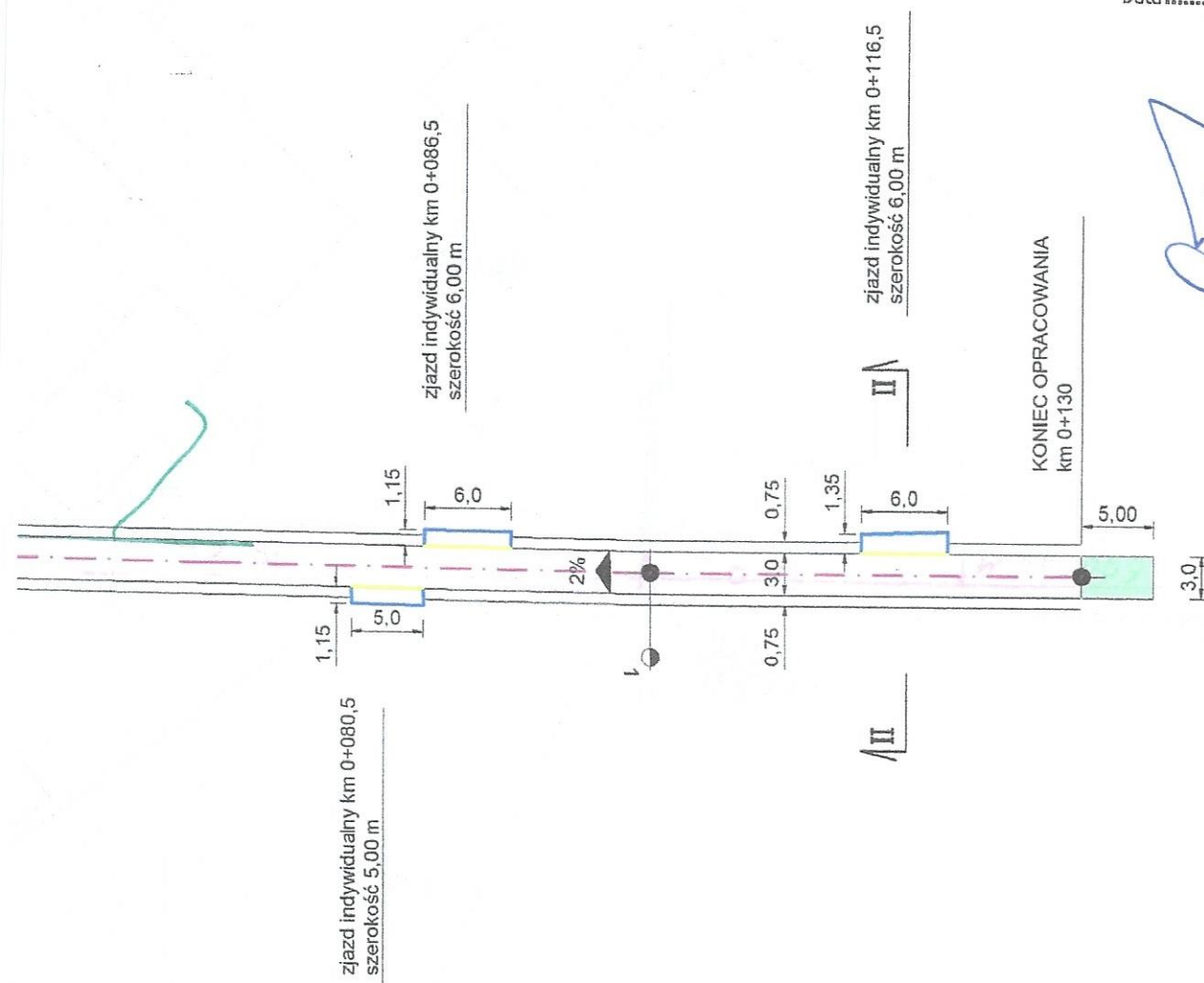
Uzgodnienie – pismo Nr PSGP.010

Data 30.06.22 podpis .....

WAŻNOŚĆ UZGODNIENIA 2 LATA

KIEROWNIK  
Gazowni w Ostrowie Wlkp.

Antoni Janicki



## Legenda

- Proj. nawierzchnia z betonu asfaltowego AC 6 na podbudowie z kruszywa kamiennego
- Proj. umocnienie poboczy kruszywem kamier
- Proj. nawierzchnia na zjazdach z kostki betor kolor szary, na podbudowie z kruszywa
- Proj. odcinek przejściowy z kruszywa kamien
- Krawężnik wystający typu najazdowego 1
- Krawężnik zatopiony 12/25/100

Polska Spółka Gazownictwa sp. z o.o.  
Oddział Zakład Gazowniczy w Poznaniu

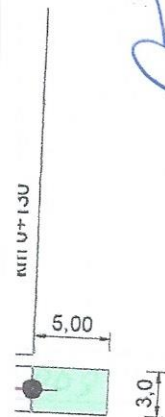
Wykreślono przebieg sieci gazowej rozdzielczej  
niskiego i średniego ciśnienia w oparciu  
o istniejące plany sieci gazowej.

Uzgodnienie – pismo Nr PSGP.0108 763.055.22

Data 30.06.22 podpis .....  
WAŻNOŚĆ UZGODNIENIA 2 LATA

KIEROWNIK  
Gazownia w Ostrowie Wlkp.

Marek Janicki



STAROSTA OSTROWSKI  
667/4  
R  
RV

enda

- Proj. nawierzchnia z betonu asfaltowego AC 8S 50/70 grub. 5 cm  
na podbudowie z kruszywa kamiennego 0/31,5 grub. 23 cm
- Proj. umocnienie poboczy kruszywem kamiennym 0/31,5 obustronnie grub. 15 cm szer. 0,75 m
- Proj. nawierzchnia na zjazdach z kostki betonowej grub. 8 cm  
kolor szary, na podbudowie z kruszywa kamiennego 0/31,5 grub. 15cm
- Proj. odcinek przejściowy z kruszywa kamiennego 0/31,5 grub. 20cm na dług. 5,00m
- Krawężnik wystający typu najazdowego 15/22/100
- Krawężnik zatopiony 12/25/100

Nazwa opracowania	Uproszczony projekt Przebudowa drogi wewnętrznej	
Adres obiektu	Przebudowa drogi wewnętrznej ul. Ogrodowa w Bonikowie	
Opracował:	inż. Czesław Gruchot	
	Data..... 2022 r.	podpis

PLAN SYTUACYJNY



PZD.6320.55.2022.8

Ostrów Wielkopolski, dnia 1 lipca 2022 r.

## **DECYZJA Nr 46/2022**

Na podstawie art. 20 pkt 8, art. 29 ustawy z dnia 21 marca 1985 r. o drogach publicznych (tekst jednolity – Dz. U. z 2021 r. poz. 1376 ze zmianami), Rozporządzenia Ministra Transportu i Gospodarki Morskiej z dnia 2 marca 1999 r. w sprawie warunków technicznych, jakim powinny odpowiadać drogi publiczne i ich usytuowanie (Dz. U. z 2016 r. poz. 124 ze zmianami), art. 104 ustawy z dnia 14 czerwca 1960 r. Kodeks postępowania administracyjnego (tekst jednolity - Dz. U. z 2021 r. poz. 735 ze zmianami) oraz Uchwały Nr 171/2003 Zarządu Powiatu Ostrowskiego z dnia 30 maja 2003r. w sprawie upoważnienia dyrektora Powiatowego Zarządu Dróg w Ostrowie Wielkopolskim do załatwiania spraw z zakresu ustawy o drogach publicznych w imieniu Zarządu Powiatu Ostrowskiego, po rozpatrzeniu wniosku złożonego przez:

**Pana inż. Czesława Gruchota – Techniczna Obsługa Drogownictwa „OT – DRÓG”,  
ul. Strzelecka 98 B/2, 63-400 Ostrów Wielkopolski, występującego za pełnomocnictwem,  
w imieniu Burmistrza Gminy i Miasta Odolanów z siedzibą w Odolanowie, ul. Rynek 11**

o wyrażenie zgody na przebudowę zjazdu publicznego z drogi powiatowej nr 5337P na dz. nr 669 położoną w m. Boników, ul. Ogrodowa

### **z e z w a ł a m**

**na przebudowę zjazdu publicznego z drogi powiatowej nr 5337P  
(w zakresie działki o nr ewid.: 564, stanowiącej pas drogowy)  
na dz. nr 669 położoną w obrębie ewid.: Boników**

*zgodnie z mapą sytuacyjno – wysokościową stanowiącą załącznik do niniejszej decyzji.*

### **Zjazd publiczny powinien spełniać następujące wymagania:**

1. szerokość całkowita, mierzona prostopadłe do osi zjazdu, nie mniejsza niż 5,00 m, w tym:
  - a) szerokość jezdni, bez uwzględnienia wyokrągłeń o których mowa w pkt 2 - nie mniejsza niż 3,50 m i nie większa niż szerokość jezdni na drodze, mierzona prostopadłe do osi jezdni w miejscu jej przecięcia z osią zjazdu;
  - b) szerokość obustronnych poboczy – nie mniejsza niż 0,75 m każde;
2. przecięcie krawędzi jezdni zjazdu i drogi wyokrąglone łukiem kołowym o promieniu nie mniejszym niż 5,00 wyłącznie dla projektowanych relacji skrajnych;
3. pochylenie podłużne zjazdu dostosowane do ukształtowania elementów drogi, które ten zjazd przecina jednak nie większe niż 5,0%;
4. nawierzchnia:
  - a) jezdni – twarda ulepszona,
  - b) poboczy – co najmniej gruntowa ulepszona;
5. połączenie zjazdu z drogą wykonane zgodnie z §113 ust. 1, 3-5, 9-10,
6. w przypadku występowania rowu odwadniającego pas drogowy stanowiącego wyposażenie techniczne drogi, pod zjazdem należy ułożyć rury przepustowe,
7. średnicę rur przepustowych należy uzgodnić z tut. PZD.

## **UZASADNIENIE**

Stosownie do art. 107 § 4 Kodeksu Postępowania Administracyjnego odstępuje się od sporządzenia uzasadnienia.

## **POUCZENIE**

**Przed rozpoczęciem robót budowlanych inwestor zobowiązany jest do:**

- dokonania czynności wymaganych przepisami ustawy z dnia 7 lipca 1994 r. – Prawo budowlane,

- uzgodnienia z zarządcą drogi projektu zagospodarowania działki lub terenu oraz projektu architektoniczno-budowlanego zjazdu – o ile projekt zagospodarowania działki lub terenu oraz projekt architektoniczno-budowlany jest wymagany,
- uzyskania innych zezwoleń (np.: zgody wodnoprawnej) jeżeli wymaga tego realizacja decyzji,
- uzyskania uzgodnień branżowych z właścicielami urządzeń, które mogą występować w miejscu lokalizacji zjazdu,
- uzyskania zezwolenia zarządcy drogi na zajęcie pasa drogowego, dotyczącego prowadzenia robót w pasie drogowym.

Do wniosku na zajęcie pasa drogowego należy dołączyć zatwierdzony projekt organizacji ruchu na czas prowadzenia robót w pasie drogowym.

Od niniejszej decyzji służy stronie odwołanie do Samorządowego Kolegium Odwoławczego w Kaliszu, za pośrednictwem Powiatowego Zarządu Dróg w Ostrowie Wielkopolskim, ul. Staszica 1, złożone w terminie 14 dni od dnia jej otrzymania.

Strona może zrzec się prawa do odwołania. W przypadku zrzeczenia się prawa do wniesienia odwołania decyzja staje się ostateczna i prawomocna.

**Niniejsza decyzja nie jest równoznaczna z zezwoleniem na prowadzenie robót w pasie drogowym.**

*Niniejsze zezwolenie nie podlega opłacie skarbowej (podstawa prawna: art. 7 Ustawy o opłacie skarbowej z dnia 16.11.2006 r. – tekst jednolity: Dz. U. z 2021 r. poz. 1923 ze zmianami).*

Otrzymują:

1. Techniczna Obsługa Drogownictwa  
„OT – DRÓG”  
inż. Czesław Gruchot  
ul. Strzelecka 98 B/2  
63-400 Ostrów Wielkopolski
2. Aa.

Do wiadomości:

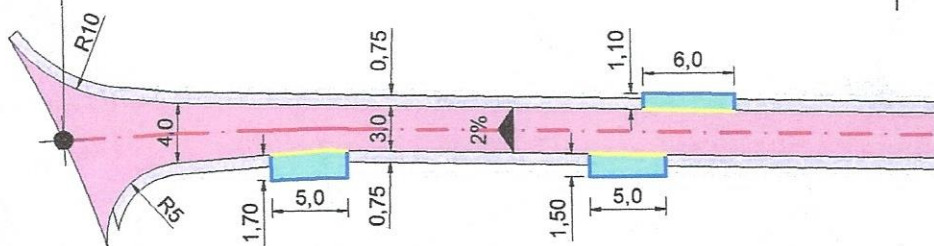
1. Starosta Ostrowski  
Al. Powstańców Wielkopolskich 16  
63-400 Ostrów Wielkopolski



Z up. Zarządu  
Powiatu Ostrowskiego  
*mgr inż. Piotr Śniegowski*



POCZĄTEK OPRACOWANIA  
km 0+000

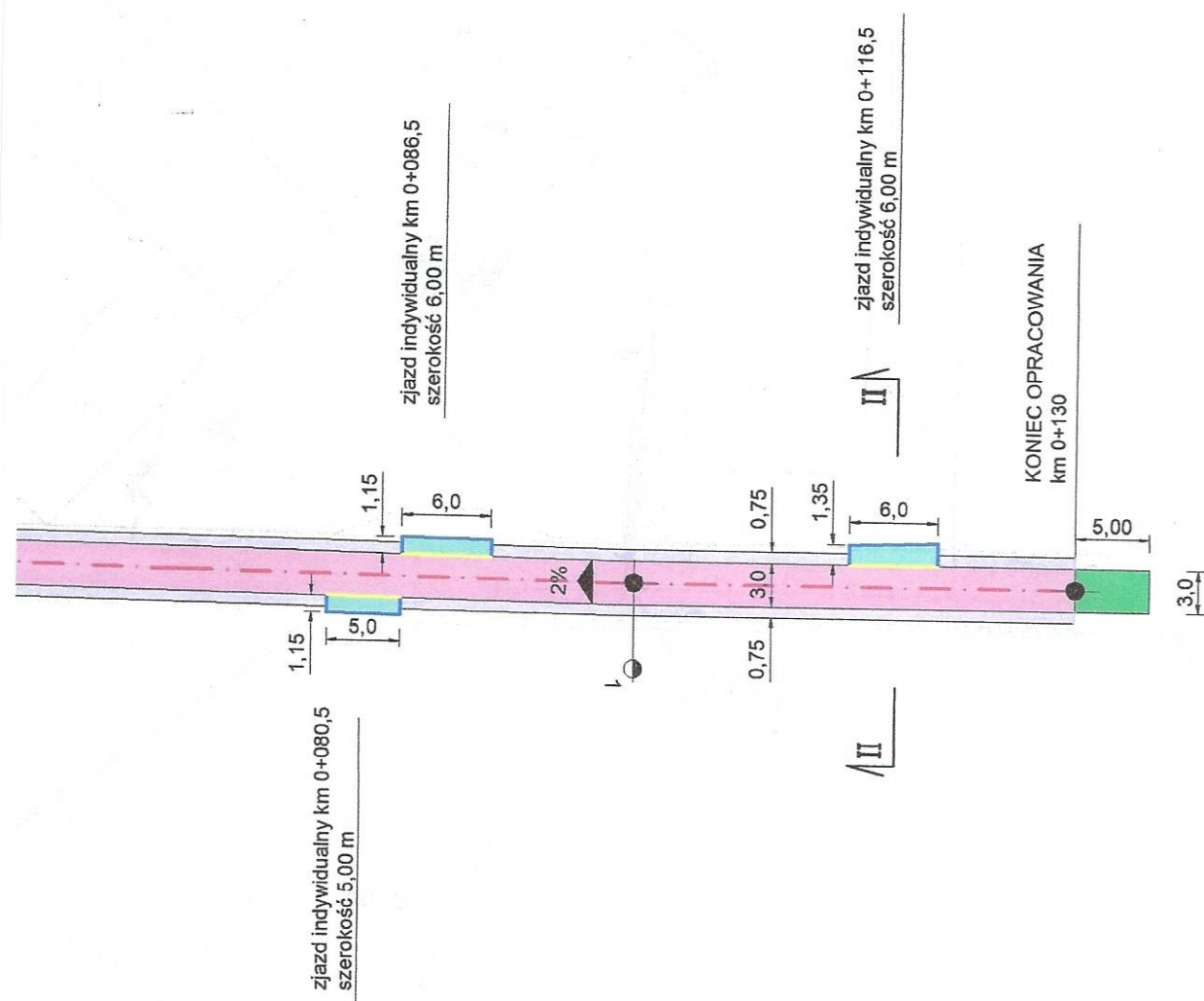


zjazd indywidualny km 0+015,5  
szerokość 5,00 m

zjazd indywidualny km 0+037  
szerokość 5,00 m

zjazd indywidualny km 0+040  
szerokość 6,00 m






## Legenda

- Proj. nawierzchnia z betonu asfaltowego AC 8S 5 na podbudowie z kruszywa kamiennego 0/1
- Proj. umocnienie poboczy kruszywem kamiennym
- Proj. nawierzchnia na zjazdach z kostki betonowej kolor szary, na podbudowie z kruszywa kamiennego
- Proj. odcinek przejściowy z kruszywa kamiennego
- Krawężnik wystający typu najazdowego 15/2
- Krawężnik zatopiony 12/25/100

dot. do dec. 46/2022  
**POWIATOWY ZARZĄD DRÓG**  
 w Ostrowie Wielkopolskim  
 ul. Staszica 1  
 63-400 OSTRÓW WIELKOPOLSKI  
 tel. 62 735 51 66, 735 51 67, 735 51 65  
 REGON 259864068



sfaltowego AC 8S 50/70 grub. 5 cm  
 wa kamiennego 0/31,5 grub. 23 cm

szywem kamiennym 0/31,5 obustronnie grub. 15 cm szer. 0,75 m

1 z kostki betonowej grub. 8 cm  
 nie z kruszywa kamiennego 0/31,5 grub. 15cm

uszywa kamiennego 0/31,5 grub. 20cm na dług. 5,00m

szdowowego 15/22/100

0

Nazwa opracowania	Uproszczony projekt wykonawczy Przebudowa drogi wewnętrznej w Bonikowie		
Adres obiektu	Przebudowa drogi wewnętrznej ul. Ogrodowa w Bonikowie, dz. nr 669		
Opracował:	Inż. Czesław Gruchot Data..... 2022 r.      podpis	Uprawnienia 16/72 WZDP P-N	Skala 1:500
PLAN SYTUACYJNY			Załączn Nr