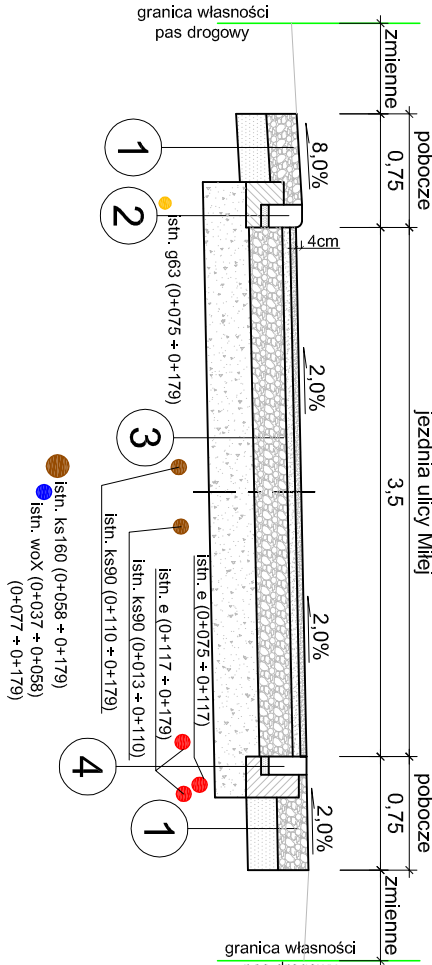
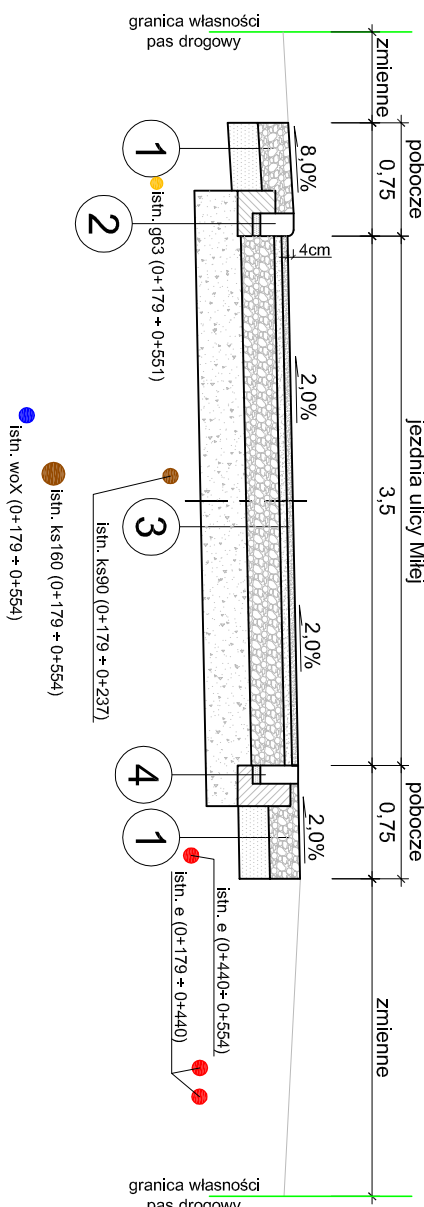


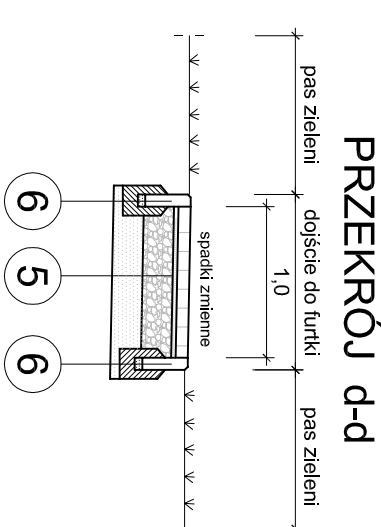
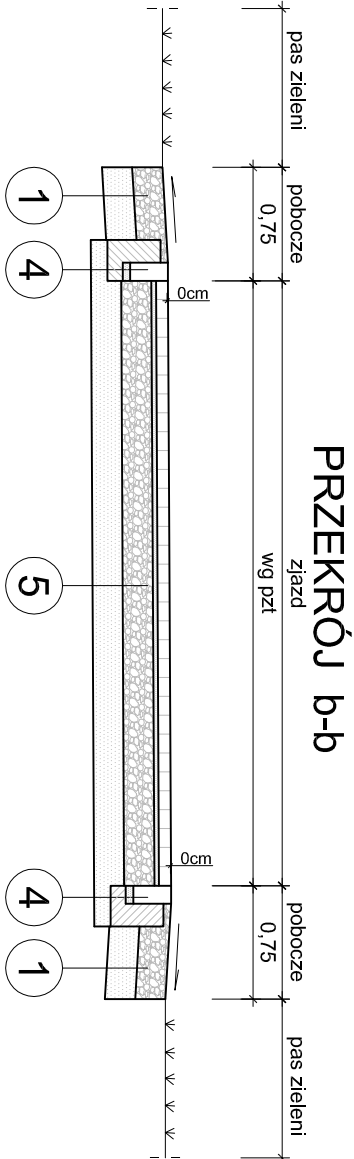
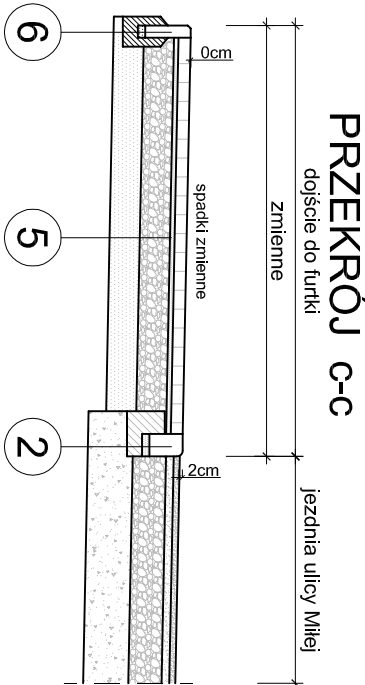
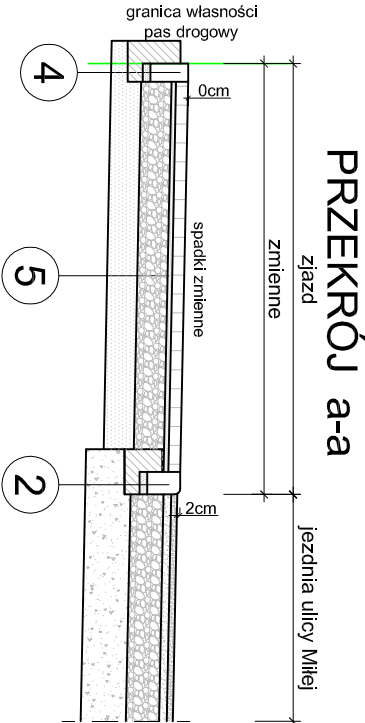
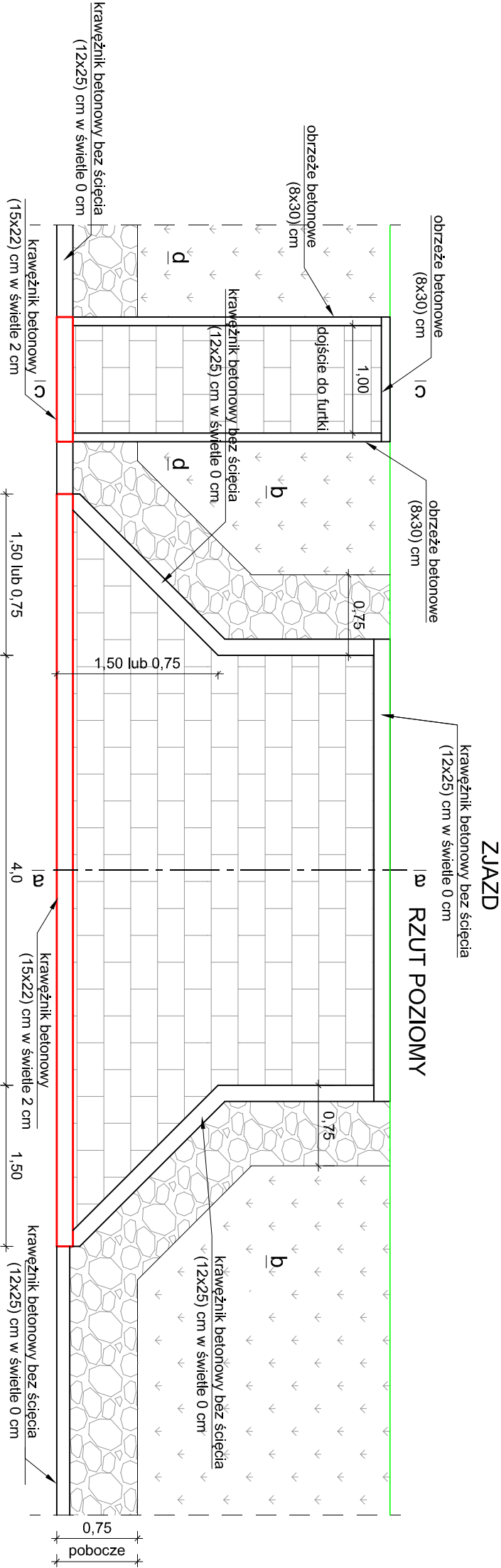
przekrój 1  
0+008 ÷ 0+179



przekrój 2  
0+179 ÷ 0+554



1	- mieszanka z kruszywa łamanego niezwiązane C90/3, frakcja 4÷31,5mm - gr. 20 cm po zagęszczeniu mechanicznym w stanie wilgotnym - warstwa odsączająca z piasku gr. 20 cm po zagęszczeniu
2	krawężnik betonowy (15x22) cm na ławie betonowej z oporem
3	- warstwa ścierna AC 11S asfalt 50/70 - 4cm - warstwa wiążąca z AC 16W asfalt 50/70 - 5cm - podbudowa z mieszanka z kruszywa łamanego niezwiązane C90/3, frakcja 4÷31,5mm - gr. 22 cm po zagęszczeniu - podbudowa z gruntu stabilizowanego cementem (Rm=5,0MPa) - grubość podbudowy po zagęszczeniu 30 cm
4	krawężnik betonowy bez ścicia (12x25)cm na ławie betonowej z oporem
5	- betonowa kostka brukowa "Holland", szara - 8cm - podsypka cem.-piaskowa gr. 3 cm (1:4) - podbudowa z mieszanka z kruszywa łamanego niezwiązane C90/3, frakcja 4÷31,5mm - gr. 20 cm po zagęszczeniu - warstwa odsączająca z piasku gr. 20 cm po zagęszczeniu
6	obrzeże betonowe (8x30)cm na ławie betonowej z oporem



**krawężnik 12x25**  
skala 1:20

MATERIAŁY na 1mb:

- 1 Krawężnik 12x25cm - 1,0m
- 2 Podsypka cem. - piaskowa (1:4) - 0,01m<sup>3</sup>
- 3 Beton klasy C12/15 - 0,06m<sup>3</sup>

**krawężnik 15x22**  
skala 1:20

MATERIAŁY na 1mb:

- 1 Krawężnik 15x22cm - 1,0m
- 2 Podsypka cem. - piaskowa (1:4) - 0,01m<sup>3</sup>
- 3 Beton klasy C12/15 - 0,053m<sup>3</sup>

**obrzeże 8x30**  
skala 1:20

MATERIAŁY na 1mb:

- 1 Obrzeże 8x30 - 1,0m
- 2 Podsypka cem. - piaskowa (1:4) - 0,004m<sup>3</sup>
- 3 Beton klasy C12/15 - 0,041m<sup>3</sup>

<b>Optovia</b>		OPTOVIA Siedziba: 42-217 Częstochowa, Aleja Najświętszej Maryi Panny 51 Pracownia: 42-217 Częstochowa, Aleja Najświętszej Maryi Panny 51 TEL: 603 760 010 e-mail: pracownia@optovia.pl NIP 949-182-42-11	
Temat: Przebudowa dróg gminnych na terenie gminy Starcza. Przebudowa ulicy Młej dz. nr ewid. 840, 846/4, 846/5, 847/3, 847/7, 847/10, 847/11, 847/15, 847/26, obręb Rudek Młej, 179 obręb Rudek Wleki		Stadium i część: PROJEKT TECHNICZNY	
Inwestor: Gmina Starcza ul. Gmina 4 42-261 Starcza		Nazwa rysunku: PRZEBUDOWA KONSTRUKCYJNE	
Projektant: inż. Ryszard Sidorowicz Nr uprawnień: STK.00069P-WOK.03		Podpis: Sprawdzający:	
Rysunek nr: A40040 LT 2008 Ilość arkuszy: 347-436609 II		Data: 03. 2024	
Skala: 1:50		Podpis:	