

LEGENDA

15mp



proj. zatoki parkingowe dla samochodów osobowych- I etap realizacji

2mp



proj. rozbudowa ist. zatoki parkingowej dla samochodów osobowych- I etap realizacji

15mp



proj. zatoka parkingowa dla samochodów osobowych- II etap realizacji


3mp




proj. rozbudowa ist. zatoki parkingowej dla samochodów osobowych- II etap realizacji



proj. miejsce parkingowe dla osób niepełnosprawnych



jezdnia ulicy Wołodyjowskiego, zjazdy wg wcześniejszego opracowania



jezdnia ulicy Piaskowej- dla perspektywy



ist. chodniki z kostki betonowej brukowej



ist. miejsca parkingowe dla samochodów osobowych z kostki betonowej brukowej

131.04


rzędne istniejące

131.04

rzędne projektowane



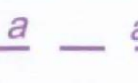
proj. spadki poprzeczne



GRANICE OPRACOWANIA BUDOWY/ROZBUDOWY ZATOK PARKINGOWYCH - I ETAP REALIZACJI



GRANICE OPRACOWANIA BUDOWY/ROZBUDOWY ZATOK PARKINGOWYCH - II ETAP REALIZACJI




lokalizacja przekrojów normalnych



linia rozgraniczająca ulic



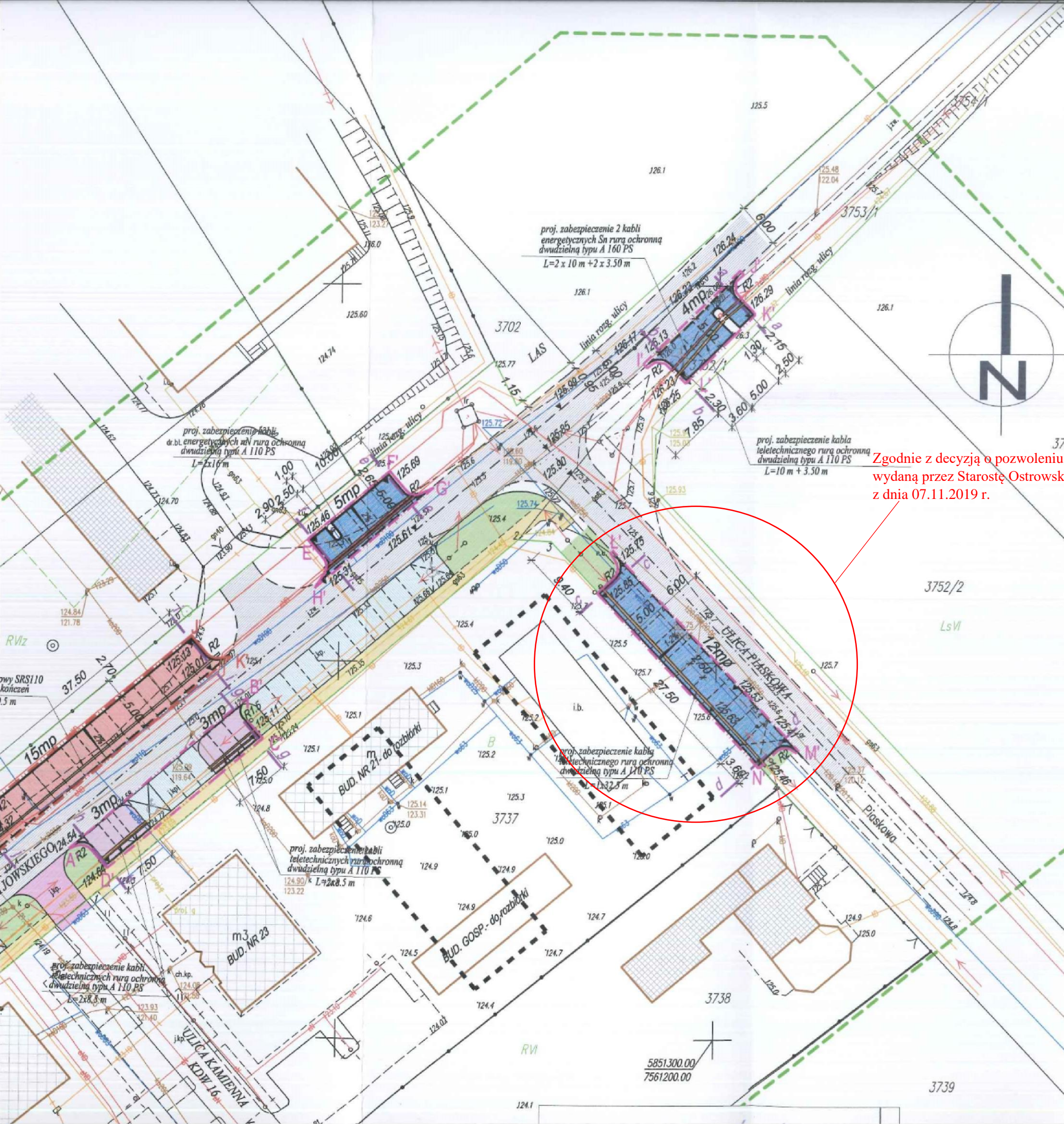
proj. rury osłonowe dwudzielne kabli energetycznych i teletechnicznych, przepusty rurowe



ist. dojazdy, zjazdy z kostki betonowej



proj. lokalizacja budynków mieszkalnych wielorodzinnych na dz.nr ew. 3737- wg odrębnego opracowania



Zgodnie z decyzją o pozwoleniu na budowę
wydaną przez Starostę Ostrowskiego nr 608/19
z dnia 07.11.2019 r.