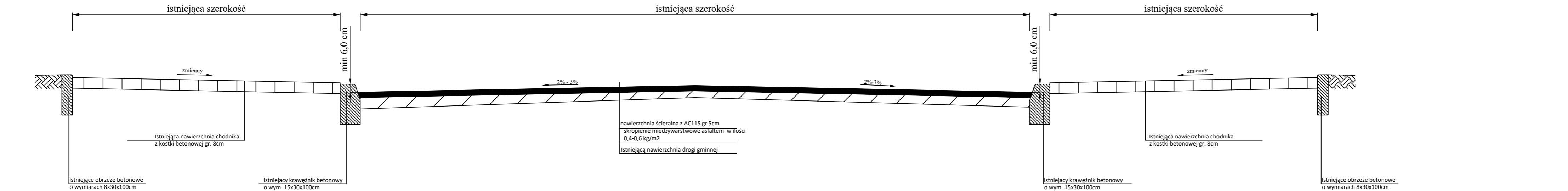
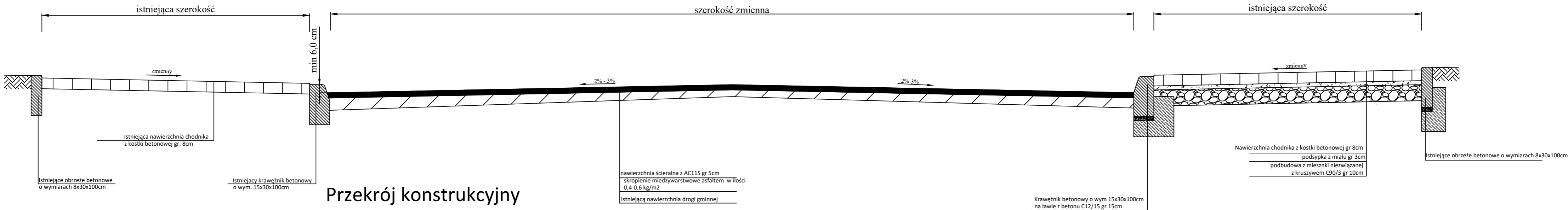


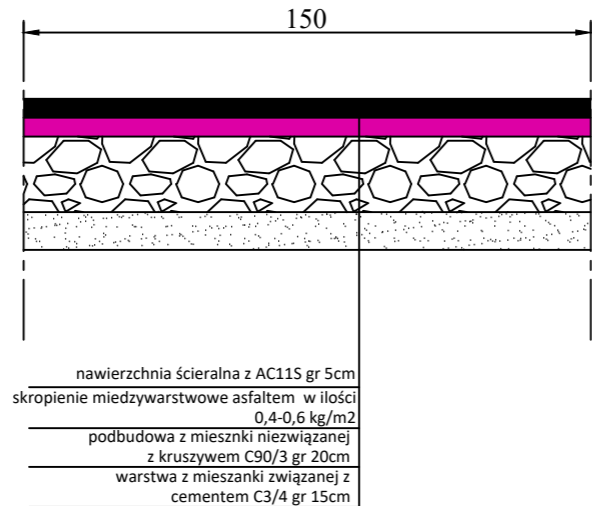
Przekrój konstrukcyjny A-A



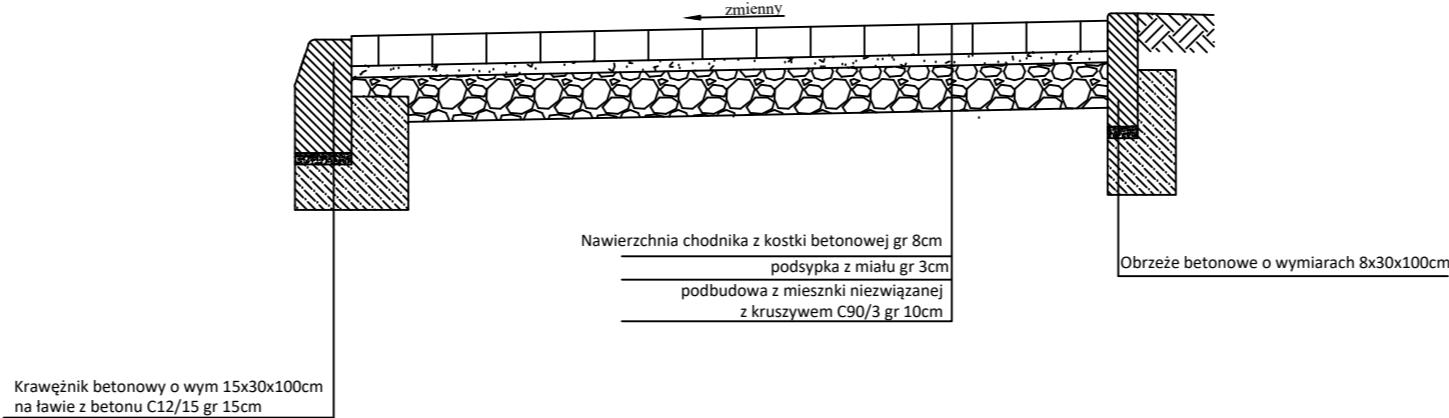
Przekrój konstrukcyjny B-B



Przekrój konstrukcyjny odtworzenie nawierzchni po robotach sanitarnych jezdni



Przekrój konstrukcyjny odtworzenie nawierzchni po robotach sanitarnych chodnik



a-via Adam Ozimina
ul. Dębowa 5a
55-120 Oborniki Śląskie

tel. 602470302
NIP. 916-161-86-88



Gmina Oborniki Śląskie
ul. Trzebnicka 1
55-120 Oborniki Śląskie

Investycja:
Remont skrzyżowania dróg gminnych ul. Tadeusza Kościuszki, ul. Ofiar Katynia, ul. Stanisława Augusta Poniatowskiego i ul. Zielonej w miejscowości Oborniki Śląskie

Temat rysunku:	Przekroje konstrukcyjne		
Lokalizacja:	drogi gminne dz nr 45, 70 AM-12, dz. nr 11 AM-10, 116, 117 AM-13, obręb Oborniki Śl. (0001), w m. Oborniki Śląskie Gmina Oborniki Śląskie (022001-5)		
Branża:	Drogi	Studium:	Projekt budowlany
Zespół projektowy		Uprawnienia	Podpis
mgr inż. Adam Ozimina		DOŚ/0345/PBD/17	
Skala:	1:20	Data:	Maj 2021r.
		Nr rysunku	2