

Posw. adza się, że niniejszy dokument został opracowany w wyniku prac, których rezultaty zawiera operat techniczny wpisany do ewidencji materiałów państwowego zasobu, geodezyjnego i kartograficznego

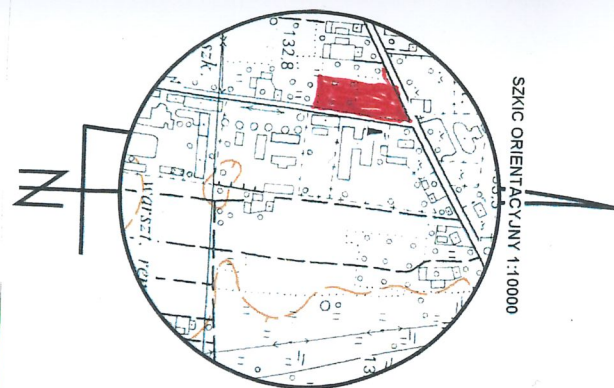
Nazwa organu prowadzącego państwowy zasób geodezyjny i kartograficzny: **STAROSTA KALISKI**

Identyfikator ewidencji materiału zasobu: **P.3007.2021.3393**

Data przyjęcia operatu technicznego do zasobu: **10.12.2021**

Imię, nazwisko i podpis osoby reprezentującej organ: **mgr inż. Bartłomiej Niewiadomski**
(Podpis)

z up. Starosty
mgr inż. Bartłomiej Niewiadomski
 KIEROWNIK ODDZIAŁU
 POWIATOWY OŚRODEK DOKUMENTACJI
 GEODEZYJNEJ I KARTOGRAFICZNEJ

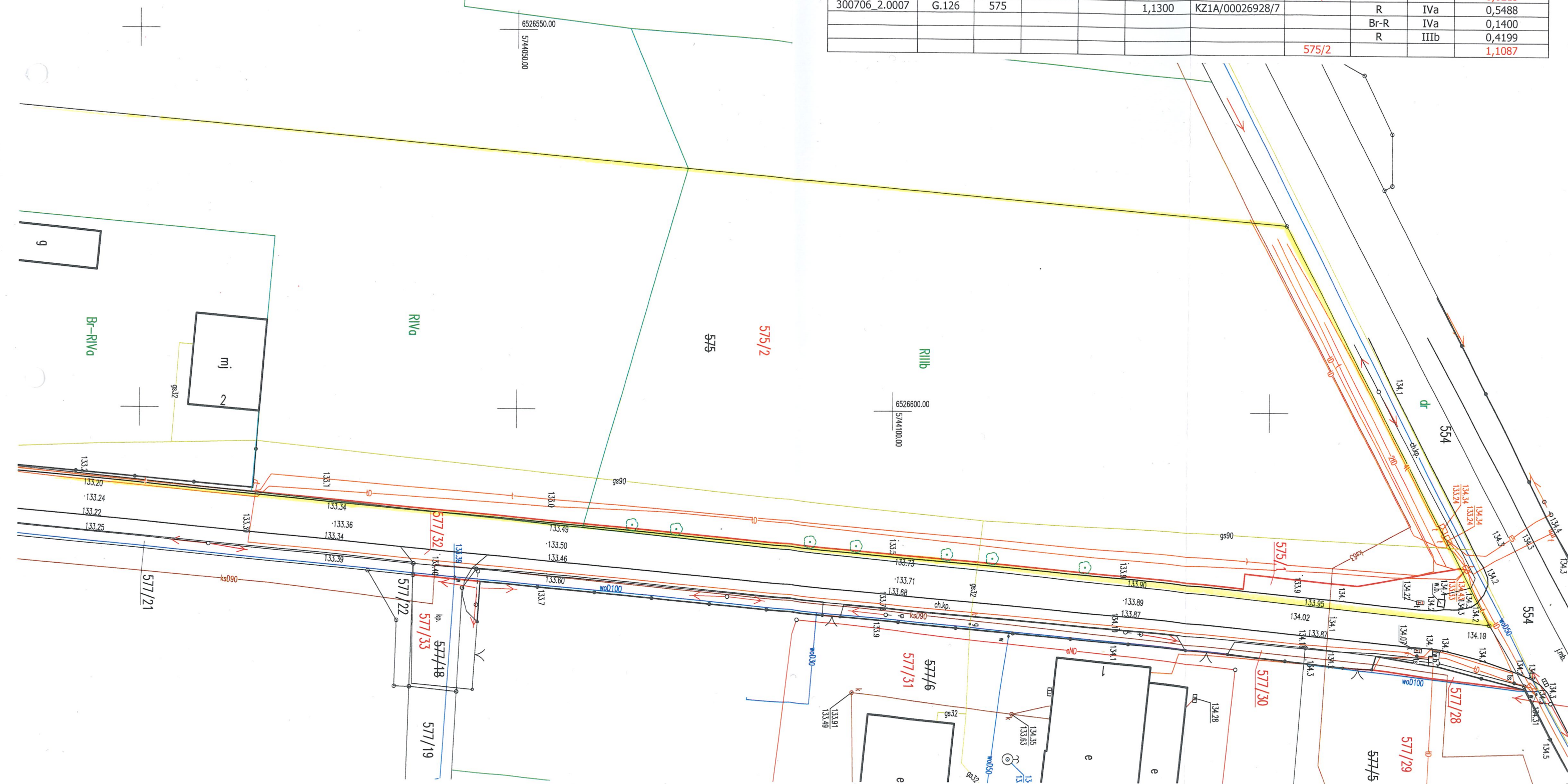


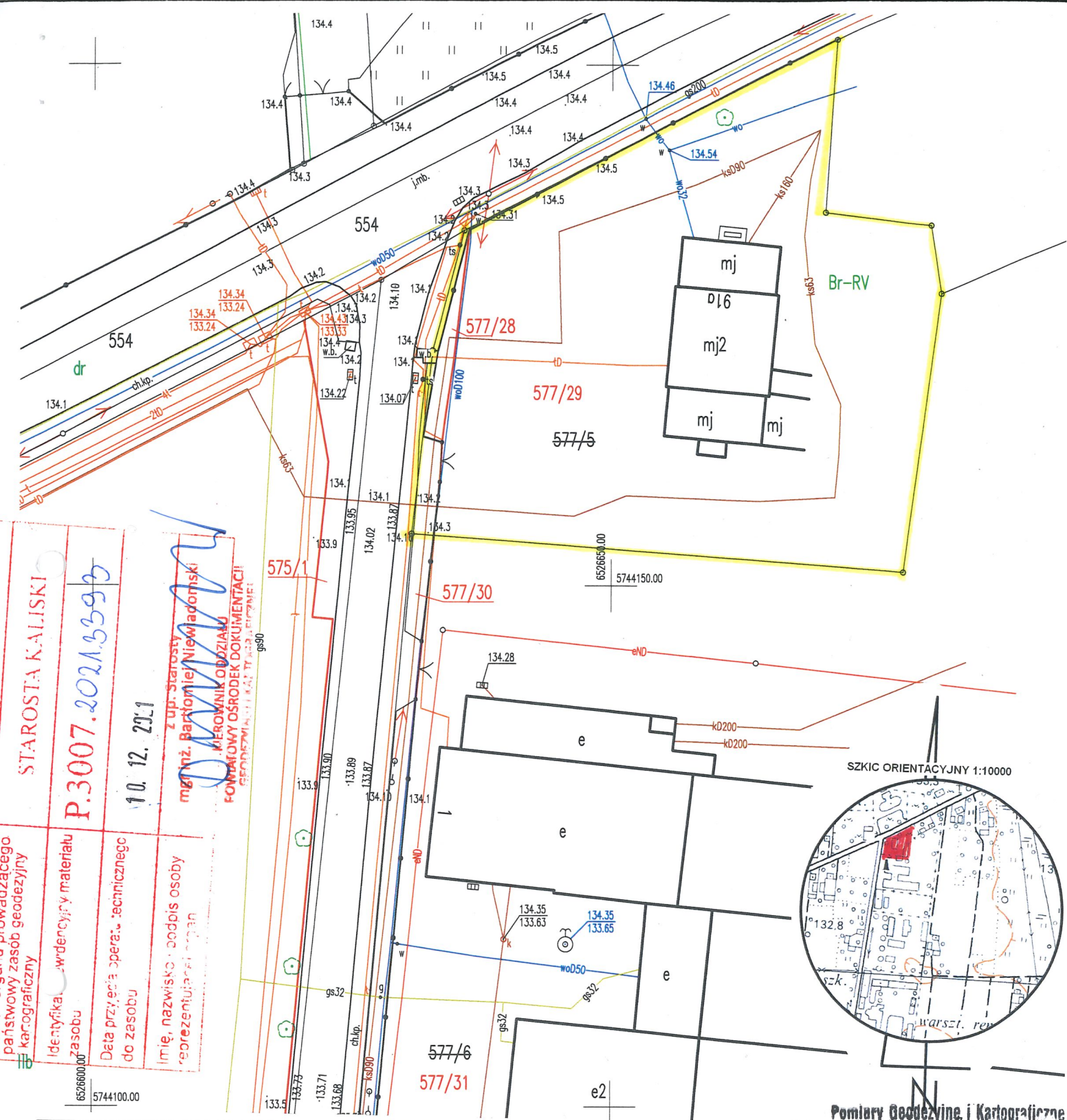
SZKIC ORIENTACYJNY 1:10000

Województwo:	wielkopolskie	MAPA Z PROJEKTEM PODZIAŁU NIERUCHOMOŚCI Skala 1:500 Mapa 1(13)	Wykazane na mapie granice nieruchomości podlegającej podziałowi są zgodne z danymi ewidencyjnymi	mgr inż. Piotr Poniatowski Wykonawca: M. Konopnickiej 6-12/81, tel. 600 484-033 prace geodezyjne: 62-800 KALISZ MP 618-214-39-25, REGON 302408776	
Powiat:	kaliski			Data wykonania	4.11.2021r.
Jedn. ewidencyjna:	Lisków			Kierownik prac geodezyjnych nr upr. zaw. GEODETA UPRAWNIONY <i>Jurzy Górnowski</i> Upr. OGK nr 16785 zakres 1,2	
Obręb ewidencyjny:	Lisków				
Adres nieruchomości:	ul. Twórców Liskowa 2				
Działka nr:	575				
Księga wieczysta:	KZ1A/00026928/7				
Identyfikator zgłoszenia prac geodezyjnych	GK.6640.3514.2021				

Wykaz zmian gruntowych

Stan dotychczasowy						Nomenklatura prawna	Stan po podziale			
Nr obrębu	Nr jedn. rej.	Nr działki	Użytek gruntowy	Klasa gleb.	Pole powierzchni		Nr dz. proj.	Użytek gruntowy	Klasa gleb.	Pole powierzchni
			R	IVa	0,5500			R	IVa	0,0012
			Br-R	IVa	0,1400			R	IIIb	0,0201
			R	IIIb	0,4400		575/1			0,0213
300706_2.0007	G.126	575			1,1300	KZ1A/00026928/7		R	IVa	0,5488
								Br-R	IVa	0,1400
							575/2	R	IIIb	0,4199
										1,1087





STAROSTA KALISKI

P.3007.2021.3393

10.12.2021

mgr inż. Bartłomiej Niewiadomski

KIEROWNIK ODDZIAŁU

FOKALIZACJA I KARTOGRAFIA

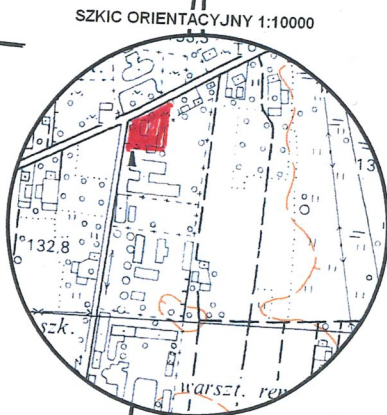
Geodeta uprawniony

Identyfikator: 6526600.00

Zasobu

Data przyjęcia operacji technicznej do zasobu

Imię, nazwisko i podpis osoby reprezentującej organ



Województwo:		wielkopolskie		MAPA Z PROJEKTEM PODZIAŁU NIERUCHOMOŚCI Skala 1:500 Mapa 2(13)	Wykazane na mapie granice nieruchomości podlegającej podziałowi są zgodne z danymi ewidencyjnymi	Wykonawca prac geodezyjnych		ul. M. Konopnickiej 6-12/81, tel. 600 464-033 62-800 KALISZ NIP 618-214-39-25, REGON 302408776		
Powiat:		kaliski				Data wykonania		4.11.2021r.		
Jedn. ewidencyjna:		Lisków				Kierownik prac geodezyjnych nr upr. zaw. GEODETA UPRAWNIONY <i>Jerzy Górnicki</i> Upr. GGK nr 16785 zakres (1,2)				
Obręb ewidencyjny:		Lisków								
Adres nieruchomości:		ul. Ks. Wacława Bliźńskiego 91A								
Działka nr:		577/5								
Księga wieczysta:		KZ1A/00053622/0		Wykaz zmian gruntowych						
Identyfikator zgłoszenia prac geodezyjnych		GK.6640.3514.2021								
Stan dotychczasowy										
Nr obrębu	Nr jedn. rej.	Nr działki	Użytek gruntowy	Klasa gleb.	Pole powierzchni	Nomenklatura prawna	Stan po podziale			
							Nr dz. proj.	Użytek gruntowy	Klasa gleb.	Pole powierzchni
300706_2.0007	G.587	577/5	Br-R	V	0,1812	KZ1A/00053622/0	577/28	Br-R	V	0,0051
							577/29	Br-R	V	0,1761

Województwo:	wielkopolskie	MAPA Z PROJEKTEM PODZIAŁU NIERUCHOMOŚCI	Wykazane na mapie granice nieruchomości podlegającej podziałowi są zgodne z danymi ewidencyjnymi	Wykonawca prac geodezyjnych	Pomiary Geodezyjne i Kartograficzne mgr inż. Piotr Poniatoński ul. M. Konopnickiej 6-12/81, tel. 600 464-033 62-800 KALISZ NIP 618-214-39-25 REGON 302408776
Powiat:	kaliski				
Jedn. ewidencyjna:	Lisków				
Obręb ewidencyjny:	Lisków				
Adres nieruchomości:	ul. Twórców Liskowa 1				
Działka nr:	577/6				
Księga wieczysta:	KZ1A/00053627/5	Skala 1:500	Mapa 3(13)	Kierownik prac geodezyjnych nr upr. zaw.	GEODETA UPRAWNIONY Jerzy Guźniczak Upr. GGK nr 16785 zakres (1,2)
Identyfikator zgłoszenia prac geodezyjnych	GK.6640.3514.2021				

Wykaz zmian gruntowych										
Stan dotychczasowy						Stan po podziale				
Nr obrębu	Nr jedn. rej.	Nr działki	Użytek gruntowy	Klasa gleb.	Pole powierzchni	Nomenklatura prawna	Nr dz. proj.	Użytek gruntowy	Klasa gleb.	Pole powierzchni
			Bi		1,1704		577/30	Bi		0,0194
			R	V	0,3333			Bi		1,1510
300706_2.0007	G.511	577/6			1,5037	KZ1A/00053627/5		R	V	0,3333
							577/31			1,4843

Poświadczam, że niniejszy dokument został opracowany w wyniku prac, których rezultaty zawiera operat techniczny wpisany do ewidencji materiałów państwowego zasobu geodezyjnego i kartograficznego

Nazwa organu prowadzącego państwowy zasób geodezyjny i kartograficzny

STAROSTA KALISKI

Identyfikator ewidencyjny materiału zasobu

P.3007.2021.3393

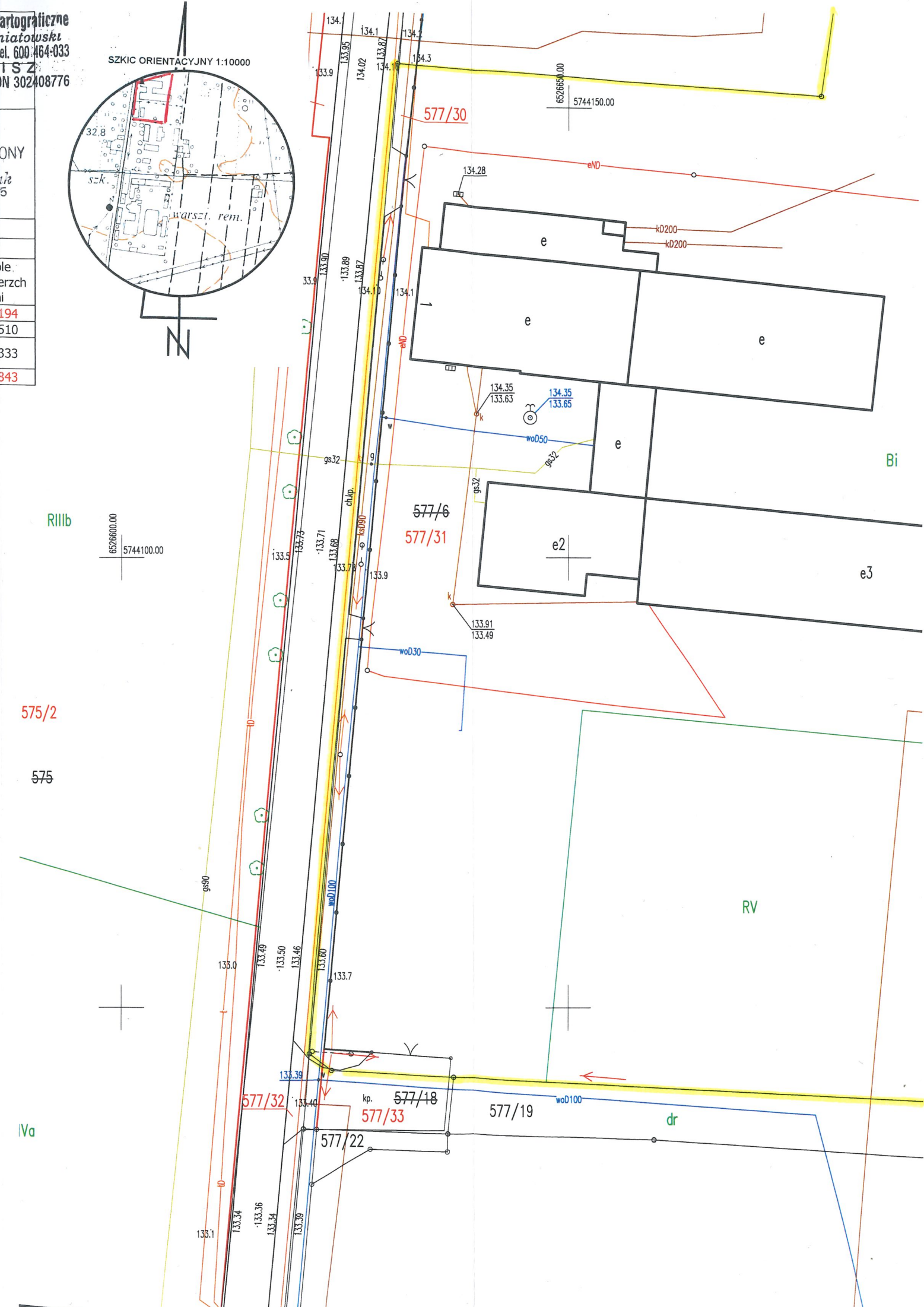
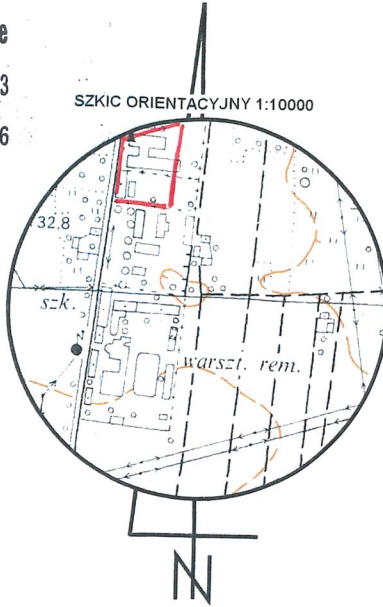
Data przyjęcia operatu technicznego do zasobu

10. 12. 2021

Imię, nazwisko i podpis osoby reprezentującej organ

mgr inż. Bartłomiej Niewiadomski

KIEROWNIK ODDZIAŁU
POWIATOWY OŚRODEK DOKUMENTACJI

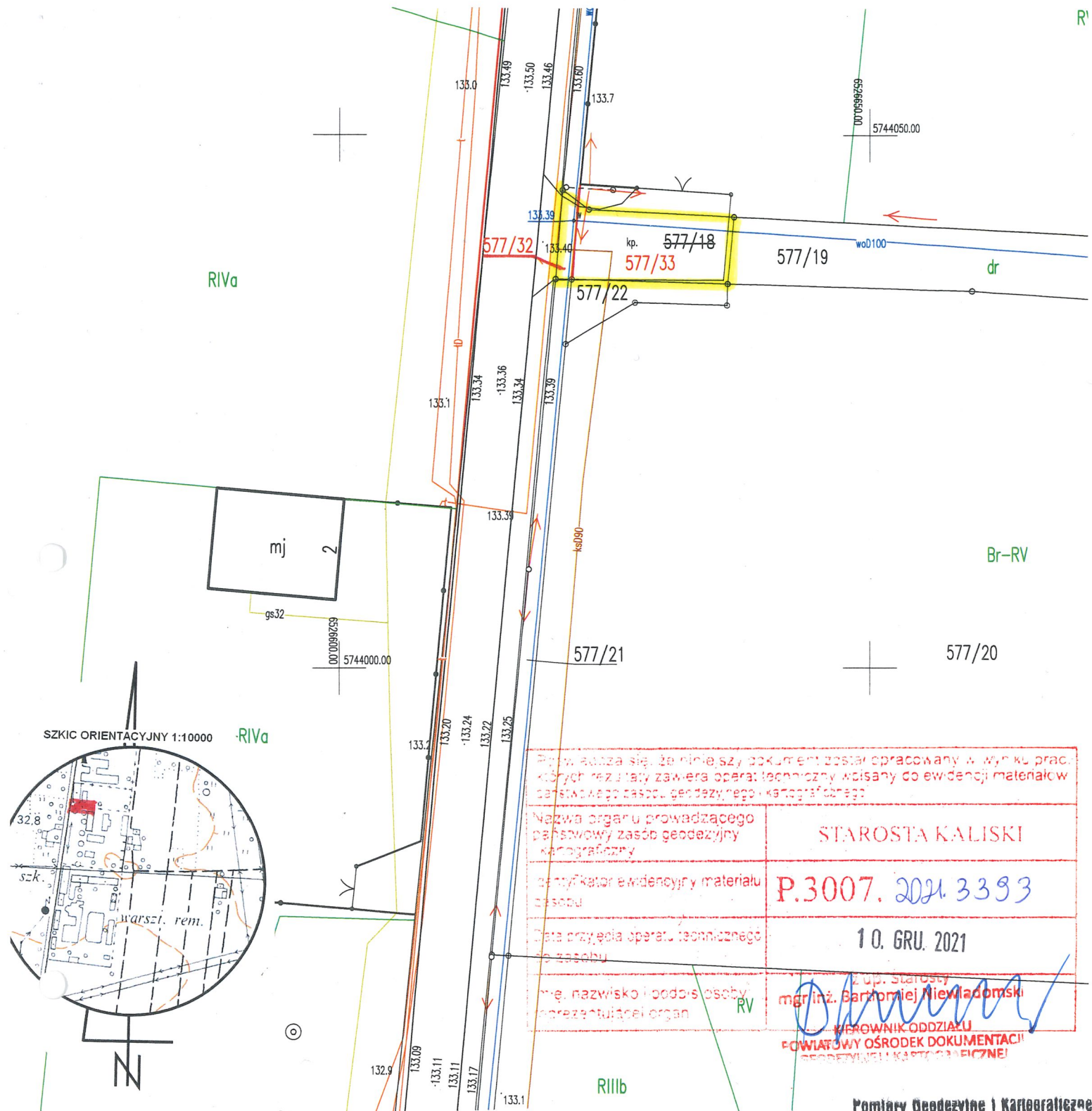


[illegible]

mgr inż. Piotr Poniatowski
Wykonawca ul. M. Konopnickiej 6-12/81, tel. 600 464-033
prac 62-800 KALISZ
geodezyjnych NIP 618-214-39-25, REGON 302408776

Kierownik prac
geodezyjnych
nr upr. zaw.

Województwo:		wielkopolskie		<div>MAPA</div> <div>Z PROJEKTEM</div> <div>PODZIAŁU</div> <div>NIERUCHOMOŚCI</div> <div>Skala 1:500</div> <div>Mapa 5(13)</div>		<div>Wykazane na mapie</div> <div>granice</div> <div>nieruchomości</div> <div>podlegającej</div> <div>podziałowi są</div> <div>zgodne z danymi</div> <div>ewidencyjnymi</div>		<div>Wykonawca</div> <div>ul. M. Konopnickiej 6-12/81, tel. 600 464-033</div> <div>prac</div> <div>62-800 KALISZ</div> <div>geodezyjnych</div> <div>NIP 618-214-39-25, REGON 302408776</div>		<div>mgr inż. Piotr Poniatowski</div>	
Powiat:		kaliski						<div>Data wykonania</div> <div>4.11.2021r.</div>			
Jedn. ewidencyjna:		Lisków						<div>Kierownik prac</div> <div>geodezyjnych</div> <div>nr upr. zaw.</div>		<div>GEODETA UPRAWNIONY</div> <div>Jerzy Górnicki</div> <div>Upr. GGK nr 16785</div> <div>zakres (1,2)</div>	
Obręb ewidencyjny:		Lisków									
Adres nieruchomości:		ul. Twórców									
		Liskowa 13									
Działka nr:		578/6									
Księga wieczysta:		KZ1A/00068542/3									
Identyfikator zgłoszenia		GK.6640.3514.2021									
prac geodezyjnych											
<div>Wykaz zmian gruntowych</div>											
<div>Stan dotychczasowy</div>						<div>Nomenklatura</div> <div>prawna</div>	<div>Stan po podziale</div>				
<div>Nr obrębu</div>	<div>Nr jedn.</div> <div>rej.</div>	<div>Nr</div> <div>działki</div>	<div>Użytek</div> <div>gruntowy</div>	<div>Klasa</div> <div>gleb.</div>	<div>Pole</div> <div>powierzchni</div>		<div>Nr dz.</div> <div>proj.</div>	<div>Użytek</div> <div>gruntowy</div>	<div>Klasa</div> <div>gleb.</div>	<div>Pole powierzchni</div>	
300706_2.0007	G.702	578/6	Bi		0,0793	KZ1A/00068542/3	578/9	Bi		0,0020	
							578/10	Bi		0,0020	
							578/11	Bi		0,0753	



Przykłada się, że niniejszy dokument został opracowany w wyniku prac, których rezultaty zawiera operat techniczny wpisany do ewidencji materiałów państwowego zasobu geodezyjnego i kartograficznego

Nazwa organu prowadzącego państwowy zasób geodezyjny i kartograficzny: **STAROSTA KALISKI**

Identyfikator ewidencyjny materiału państwowego: **P.3007. 2021. 3393**

Data przyjęcia operatu technicznego do zasobu: **10. GRU. 2021**

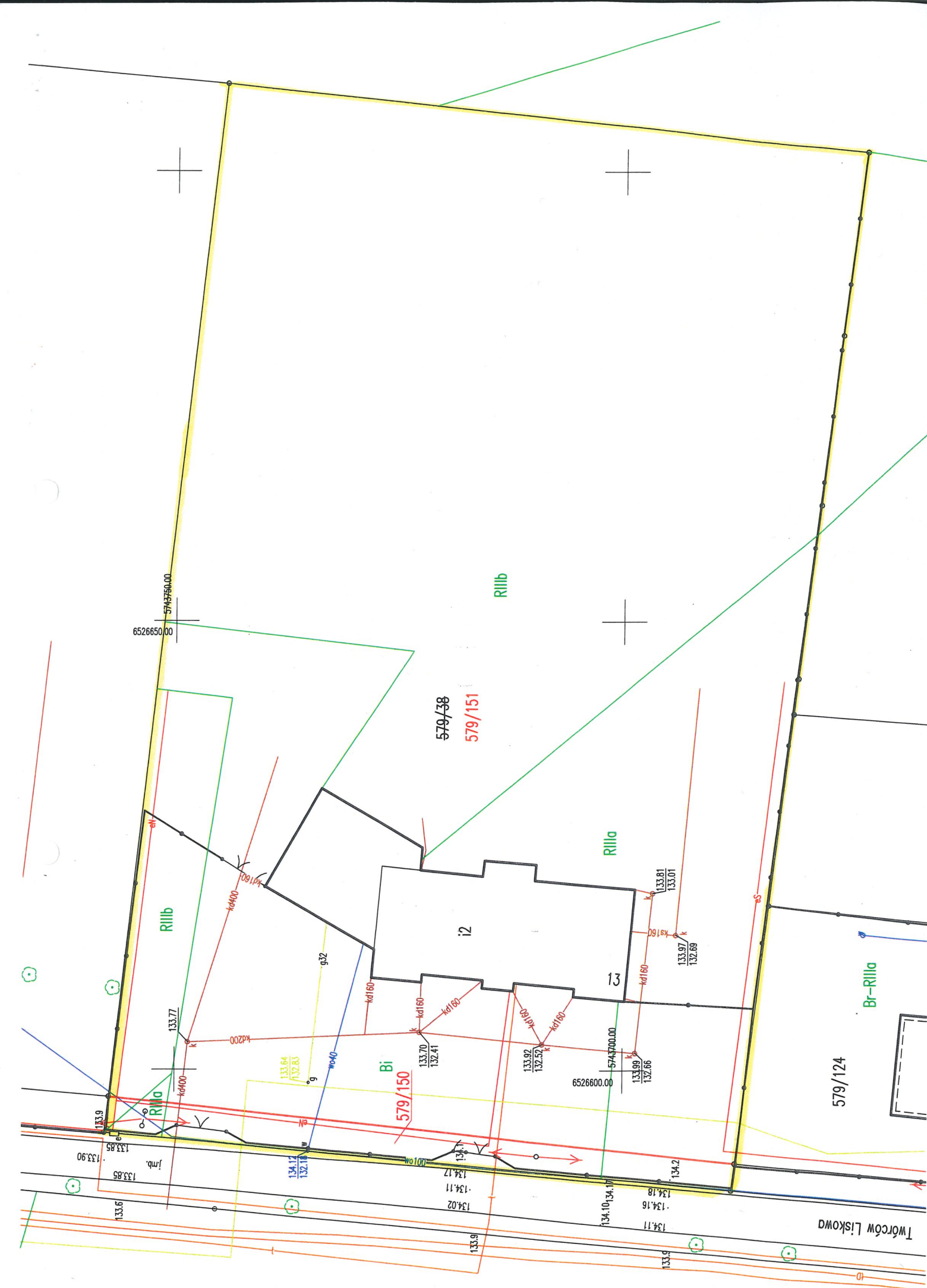
Imię, nazwisko i podpis osoby reprezentującej organ: **mgr inż. Bartłomiej Niewiadomski**

Stanowisko: **Kierownik Oddziału Powiatowy Ośrodek Dokumentacji Geodezyjnej i Kartograficznej**

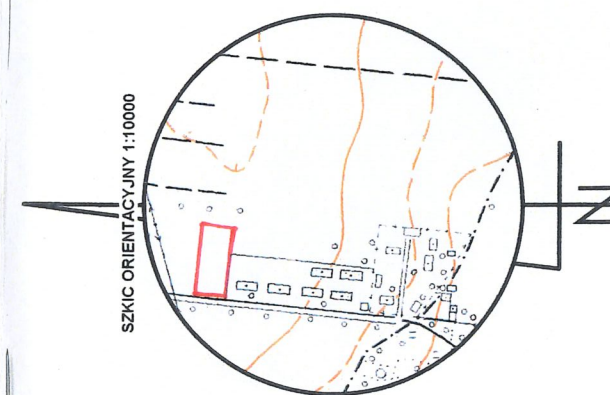
Województwo:	wielkopolskie	MAPA Z PROJEKTEM PODZIAŁU NIERUCHOMOŚCI Skala 1:500 Mapa 4(13)	Wykazane na mapie granice nieruchomości podlegające podziałowi są zgodne z danymi ewidencyjnymi	Wykonawca prac geodezyjnych:	mgr inż. Piotr Poniatowski ul. M. Konopnickiej 6-12/81, tel. 600 464-033 62-800 KALISZ tel. 618-214-39-25, REGON 302408776
Powiat:	kaliski			Data wykonania	4.11.2021r.
Jedn. ewidencyjna:	Lisków			Kierownik prac geodezyjnych nr upr. zaw. GEODETA UPRAWNIONY <i>Jerzy Guźniczak</i> Upr. GKG nr 16785 zakres (1,2)	
Obręb ewidencyjny:	Lisków				
Adres nieruchomości:	ul. Twórców Liskowa				
Działka nr:	577/18				
Księga wieczysta:	KZ1A/00080337/3				
Identyfikator zgłoszenia prac geodezyjnych	GK.6640.3514.2021				

Wykaz zmian gruntowych

Stan dotychczasowy						Nomenklatura prawna	Stan po podziale			
Nr obrębu	Nr jedn. rej.	Nr działki	Użytek gruntowy	Klasa gleb.	Pole powierzchni		Nr dz. proj.	Użytek gruntowy	Klasa gleb.	Pole powierzchni
300706_2.0007	G.689	577/18	dr		0,0108	KZ1A/00080337/3	577/32	dr		0,0012
							577/33	dr		0,0096



Województwo:	wielkopolskie	MAPA Z PROJEKTEM PODZIAŁU NIERUCHOMOŚCI	Wykazane na mapie granice nieruchomości podlegającej podziałowi są zgodne z danymi ewidencyjnymi	Pomiary Geodezyjne i Kartograficzne mgr inż. Piotr Poniatowski ul. M. Konopnickiej 6-12/81, tel. 600 464-033 62-400 KALISZ NIP 618-214-35-25, REGON 302408776	
Powiat:	kaliski			Wykonawca prac geodezyjnych	4.11.2021r.
Jedn. ewidencyjna:	Lisków			Data wykonania	
Obręb ewidencyjny:	Lisków			Kierownik prac geodezyjnych nr upr. zaw.	GEODEZJA UPRAWNIONY Jerzy Guźniczak Upr. ZGK nr 16785 zakres (1,2)
Adres nieruchomości:	ul. Twórców Liskowa 13				
Działka nr:	579/38			Skala 1:500	
Księga wieczysta:	KZ1A/00053801/9			Mapa 6(13)	
Identyfikator zgłoszenia prac geodezyjnych	GK.6640.3514.2021				
Wykaz zmian gruntowych					
Stan dotychczasowy					
Nr obrębu	Nr jedn. rej.	Nr działki	Użytek gruntowy	Klasa gleb.	Pole powierzchni
300706_2.0007	G.577	579/38	Bi		0,8281
					KZ1A/00053801/9
					579/150
					579/151
					Bi
					Bi
					0,0247
					0,8034



Poświadczam, że niniejszy dokument został opracowany w wyniku prac, których rezultaty zawiera operat techniczny wpisany do ewidencji materiałów w państwowym zasobie geodezyjnym i kartograficznym.

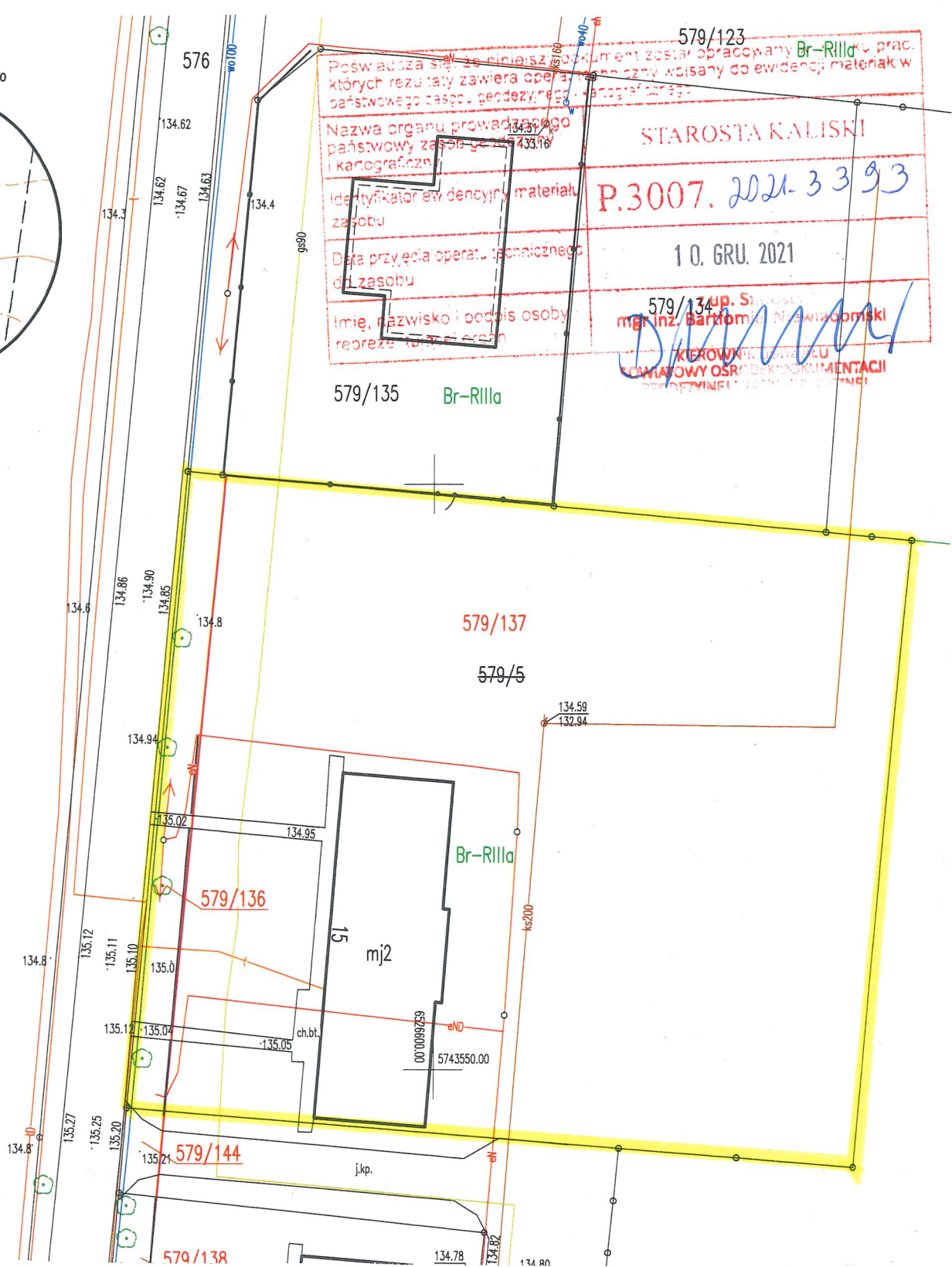
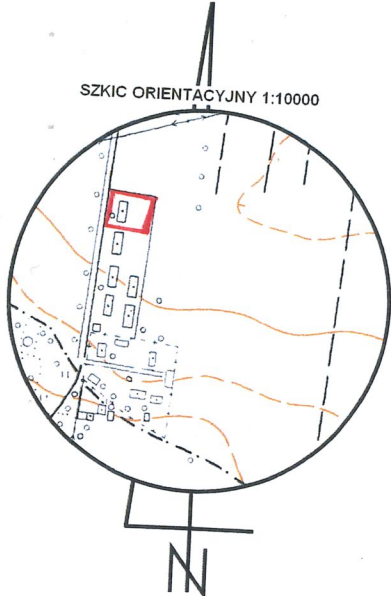
Nazwa organu prowadzącego państwowy zasób geodezyjny i kartograficzny: **STAROSTA KALISKI**

Identyfikator ewidencyjny materiału zasobu: **P.3007.2021.3.393**

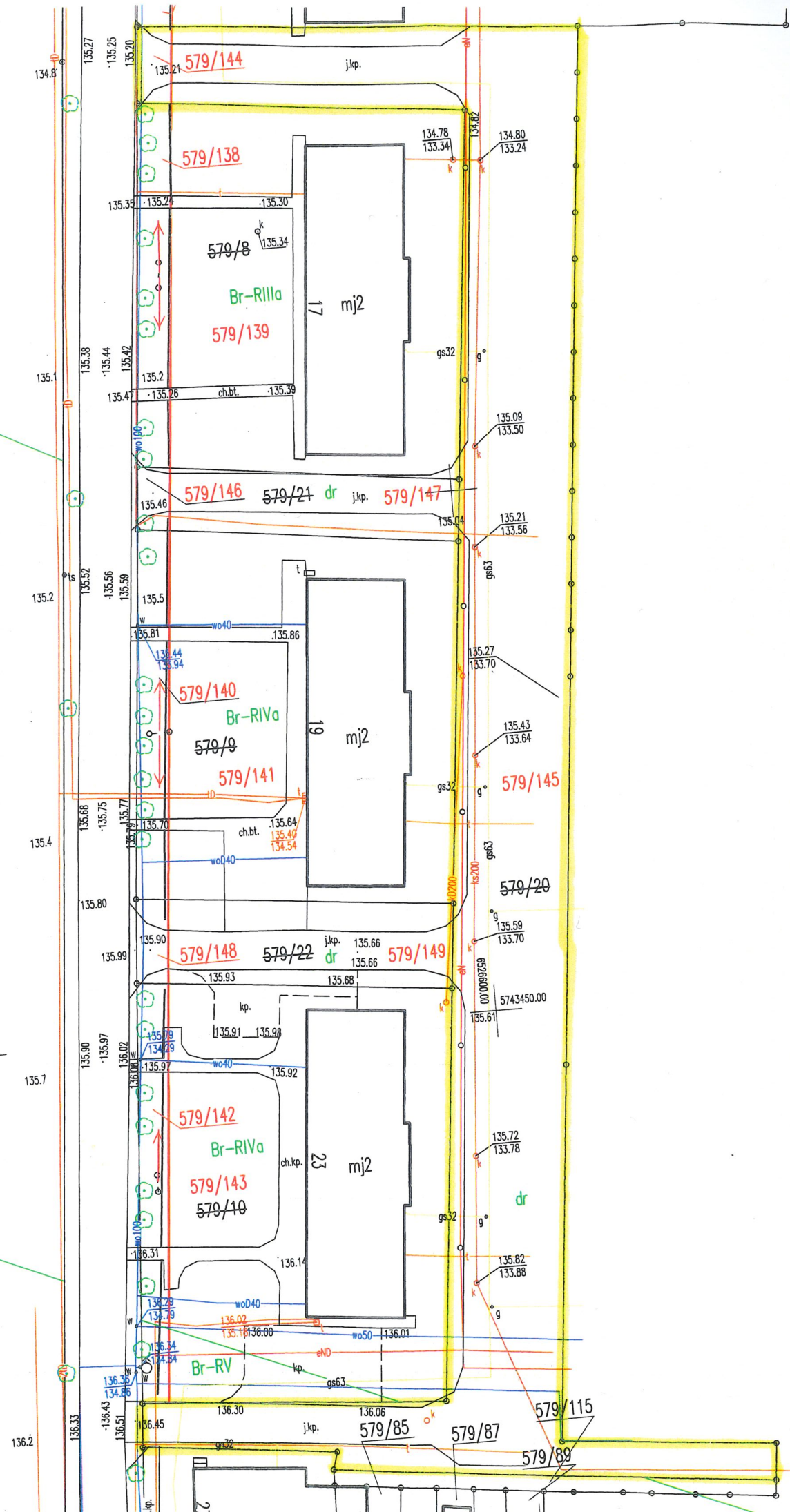
Data przyjęcia operatu technicznego do zasobu: **10. GRU. 2021**

Imię, nazwisko, podpis osoby reprezentującej organ: **mgr inż. Bartłomiej Niewiadomski**
KIEROWNIK ODDZIAŁU
POWIATOWY OŚRODEK DOKUMENTACJI

SZKIC ORIENTACYJNY 1:10000



Województwo:	wielkopolskie	MAPA Z PROJEKTEM PODZIAŁU NIERUCHOMOŚCI Skala 1:500 Mapa 7(13)	Wykazane na mapie granice nieruchomości podlegającej podziałowi są zgodne z danymi ewidencyjnymi	Wykonawca prac geodezyjnych	Pomiary Geodezyjne i Kartograficzne <i>mgr inż. Piotr Poniąkowski</i> ul. M. Konopnickiej 6-12/81, tel. 600 464-033 62-800 KALISZ NIP 618-214-39-25, REGON 302408776					
Powiat:	kaliski			Data wykonania	4.11.2021r.					
Jedn. ewidencyjna:	Lisków			Kierownik prac geodezyjnych nr upr. zaw.	GEODETA UPRAWNIONY <i>Jerzy Guźniczak</i> Upr. GGK nr 16785 zakres (1,2)					
Obręb ewidencyjny:	Lisków									
Adres nieruchomości:	ul. Twórców Liskowa 15A									
Działka nr:	579/5									
Księga wieczysta:	KZ1A/00051762/9	Wykaz zmian gruntowych								
Identyfikator zgłoszenia prac geodezyjnych	GK.6640.3514.2021									
Stan dotychczasowy										
Nr obrębu	Nr jedn. rej.	Nr działki	Użytek gruntowy	Klasa gleb.	Pole powierzchni	Nomenklatura prawna	Stan po podziale			
							Nr dz. proj.	Użytek gruntowy	Klasa gleb.	Pole powierzchni
300706_2.0007	G.500	579/5	Br-R	IIIa	0,3394	KZ1A/00051762/9	579/136	Br-R	IIIa	0,0178
							579/137	Br-R	IIIa	0,3216



Województwo:		wielkopolskie		MAPA Z PROJEKTEM PODZIAŁU NIERUCHOMOŚCI Skala 1:500 Mapa 8(13)		Wykazane na mapie granice nieruchomości podlegającej podziałowi są zgodne z danymi ewidencyjnymi		Wykonawca prac geodezyjnych		mgr inż. Piotr Kowalski ul. M. Konopnickiej 6-12A 62-800 KAŁ.: SZ NIP 618-214-39-25, REGON 302408776	
Powiat:		kaliski						Data wykonania		4.11.2021r.	
Jedn. ewidencyjna:		Lisków						Kierownik prac geodezyjnych nr upr. zaw. GEODETA UPRAWNIONY Jerzy Guźniczak Upr. GGK nr 16785 zakres (1,2)			
Obręb ewidencyjny:		Lisków									
Adres nieruchomości:		ul. Twórców Liskowa									
Działka nr:		579/20									
Księga wieczysta:		KZ1A/00042523/6									
Identyfikator zgłoszenia prac geodezyjnych		GK.6640.3514.2021									
Wykaz zmian gruntowych											
Stan dotychczasowy						Nomenklatura prawna	Stan po podziale				
Nr obrębu	Nr jedn. rej.	Nr działki	Użytek gruntowy	Klasa gleb.	Pole powierzchni		Nr dz. proj.	Użytek gruntowy	Klasa gleb.	Pole powierzchni	
300706_2.0007	G.494	579/20	dr		0,2001		KZ1A/00042523/6	579/144	dr		0,0023
							579/145	dr		0,1978	



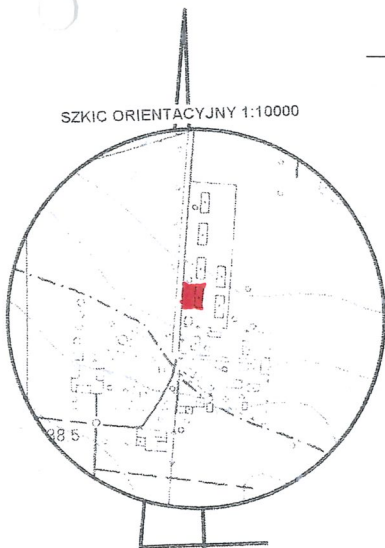
<p>Powodach za się, że niniejszy dokument został opracowany w wyniku prac, których rezultaty zawiera operat techniczny wpisany do ewidencji materiałów państwowego zasobu geodezyjnego i kartograficznego</p>	
<p>Nazwa organu prowadzącego państwowy zasób geodezyjny i kartograficzny</p>	<p>STAROSTA KALISKI</p>
<p>Identyfikator ewidencyjny materiału zasobu</p>	<p>P.3007. 2021. 3393</p>
<p>Data przyjęcia operatu technicznego do zasobu</p>	<p>1 0. GRU. 2021</p>
<p>Imię, nazwisko i podpis osoby reprezentującej organ</p>	<p>z up. Starosty mgr inż. Bartłomiej Niewiadomski <i>[Podpis]</i> KIEROWNIK ODDZIAŁU GŁÓWNY OŚRODEK DOKUMENTACJI KRAJOWY REJESTR</p>

Województwo:	wielkopolskie	MAPA Z PROJEKTEM PODZIAŁU NIERUCHOMOŚCI Skala 1:500 Mapa 13(13)	Wykazane na mapie granice nieruchomości podlegającej podziałowi są zgodne z danymi ewidencyjnymi	Wykonawca prac geodezyjnych	4.11.2021r.
Powiat:	kaliski			Data wykonania	4.11.2021r.
Jedn. ewidencyjna:	Lisków				
Obręb ewidencyjny:	Lisków				
Adres nieruchomości:	ul. Twórców Liskowa 23				
Działka nr:	579/10				
Księga wieczysta:	KZ1A/00053737/9			Kierownik prac geodezyjnych nr upr. zaw.	GEODETA UPRAWNIONY <i>Jerzy Górnicki</i> Upr. GGK nr 16785 zakres (1,2)
Identyfikator zgłoszenia prac geodezyjnych	GK.6640.3514.2021				

Wykaz zmian gruntowych

Stan dotychczasowy						Stan po podziale				
Nr obrębu	Nr jedn. rej.	Nr działki	Użytek gruntowy	Klasa gleb.	Pole powierzchni	Nomenklatura prawna	Nr dz. proj.	Użytek gruntowy	Klasa gleb.	Pole powierzchni
			Br-R	V	0,0262			Br-R	V	0,0035
			Br-R	IVa	0,0930			Br-R	IVa	0,0076
							579/142			0,0111
300706_2.0007	G.583	579/10			0,1192	KZ1A/00053737/9		Br-R	V	0,0227
								Br-R	IVa	0,0854
							579/143			0,1081

SZKIC ORIENTACYJNY 1:10000



Przekażaczem się, że niniejszy dokument został opracowany i wydrukowany na podstawie danych technicznych i mapy, które zostały przekazane do ewidencji nieruchomości przez organ prowadzący ewidencję i kartograficzny.

Nazwa organu prowadzącego państwową ewidencję i kartograficzną

Identyfikator ewidencyjny materiału zasobu

Data przyjęcia operacji technicznej do zasobu

Imię, nazwisko i podpis osoby reprezentującej organ

STAROSTA KALISKI

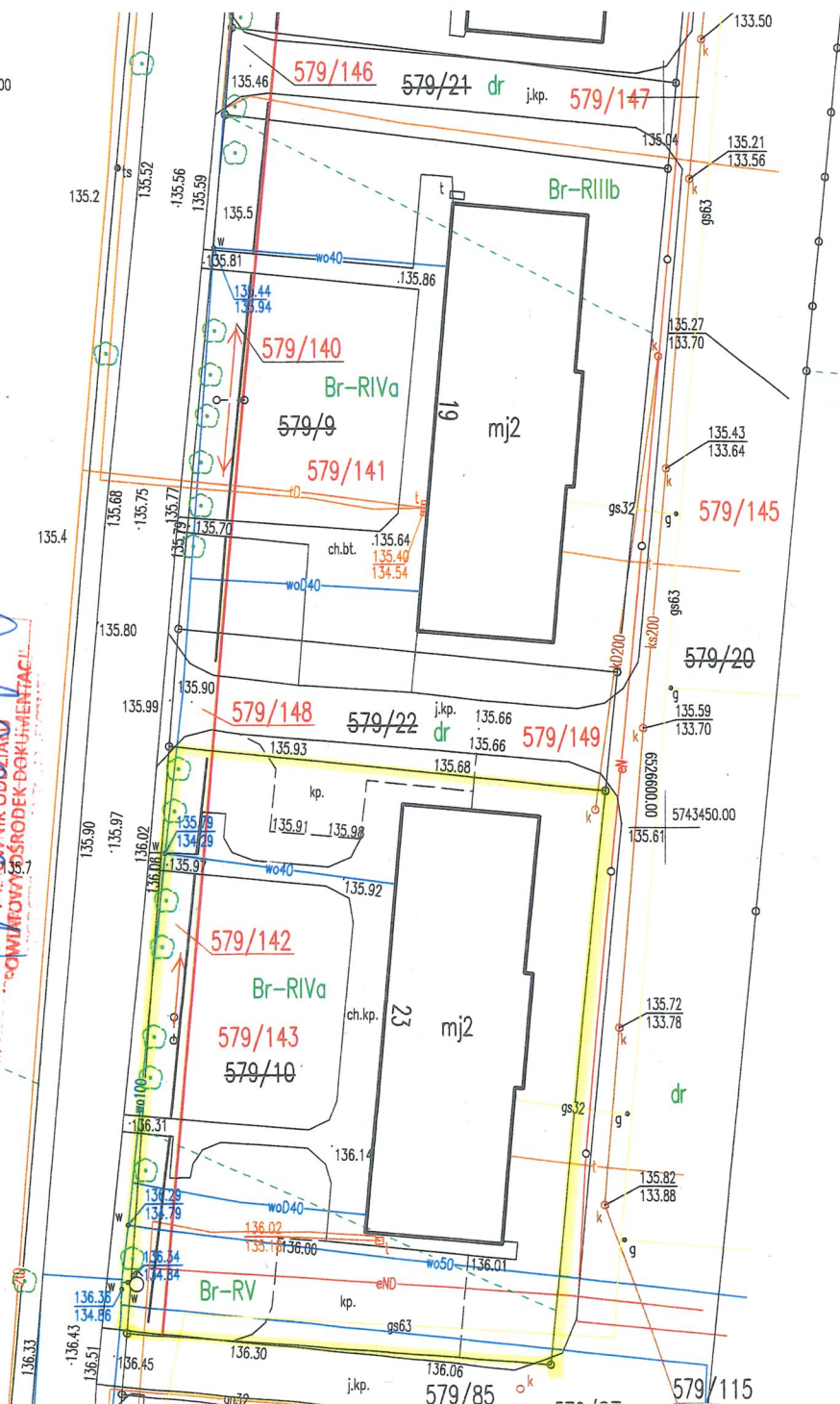
P.3007.2021.3333

10.12.2021

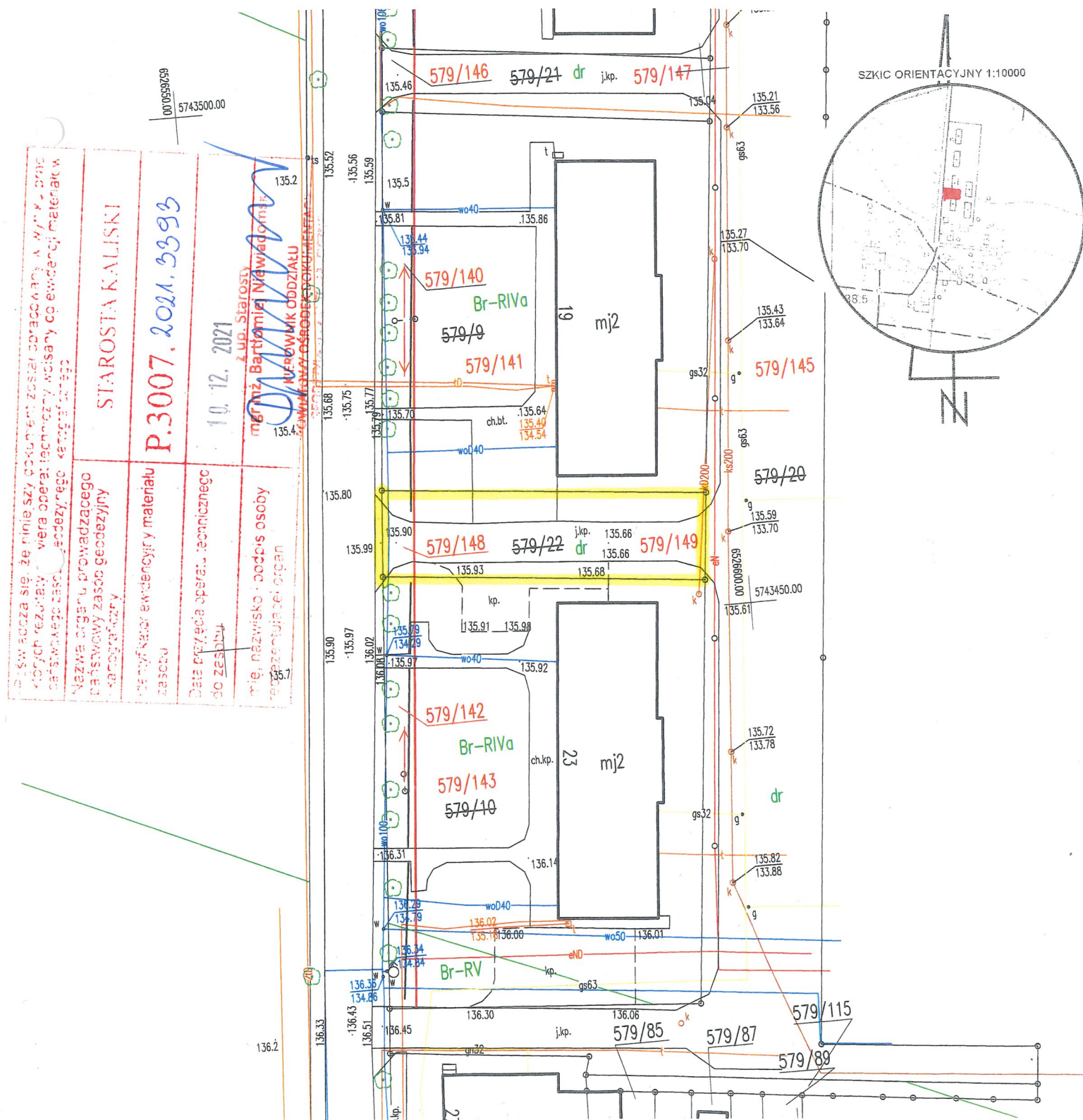
mgr inż. Bartłomiej Niewiadomski

WYKONAWCA PRAC GEODEZYJNYCH

WYKONAWCA PRAC KARTOGRAFICZNYCH



Stan dotychczasowy						Nomenklatura prawna	Stan po podziale			
Nr obrębu	Nr jedn. rej.	Nr działki	Użytek gruntowy	Klasa gleb.	Pole powierzchni		Nr dz. proj.	Użytek gruntowy	Klasa gleb.	Pole powierzchni
300706_2.0007	G.494	579/22	dr		0,0247	KZ1A/00042523/6	579/148	dr		0,0024
							579/149	dr		0,0223



Podlega służyć niniejszy dokument został opracowany w trybie prac, których rezultaty zawiera operat techniczny wchodzący do ewidencji map w państwowego zasobu geodezyjnego i kartograficznego

Nazwa organu prowadzącego państwowy zasób geodezyjny i kartograficzny

Identyfikator ewidencyjny materiału zasobu

Data przyjęcia operatu technicznego do zasobu

Imię, nazwisko i podpis osoby reprezentującej organ

5743500.00

STAROSTA KALISKI

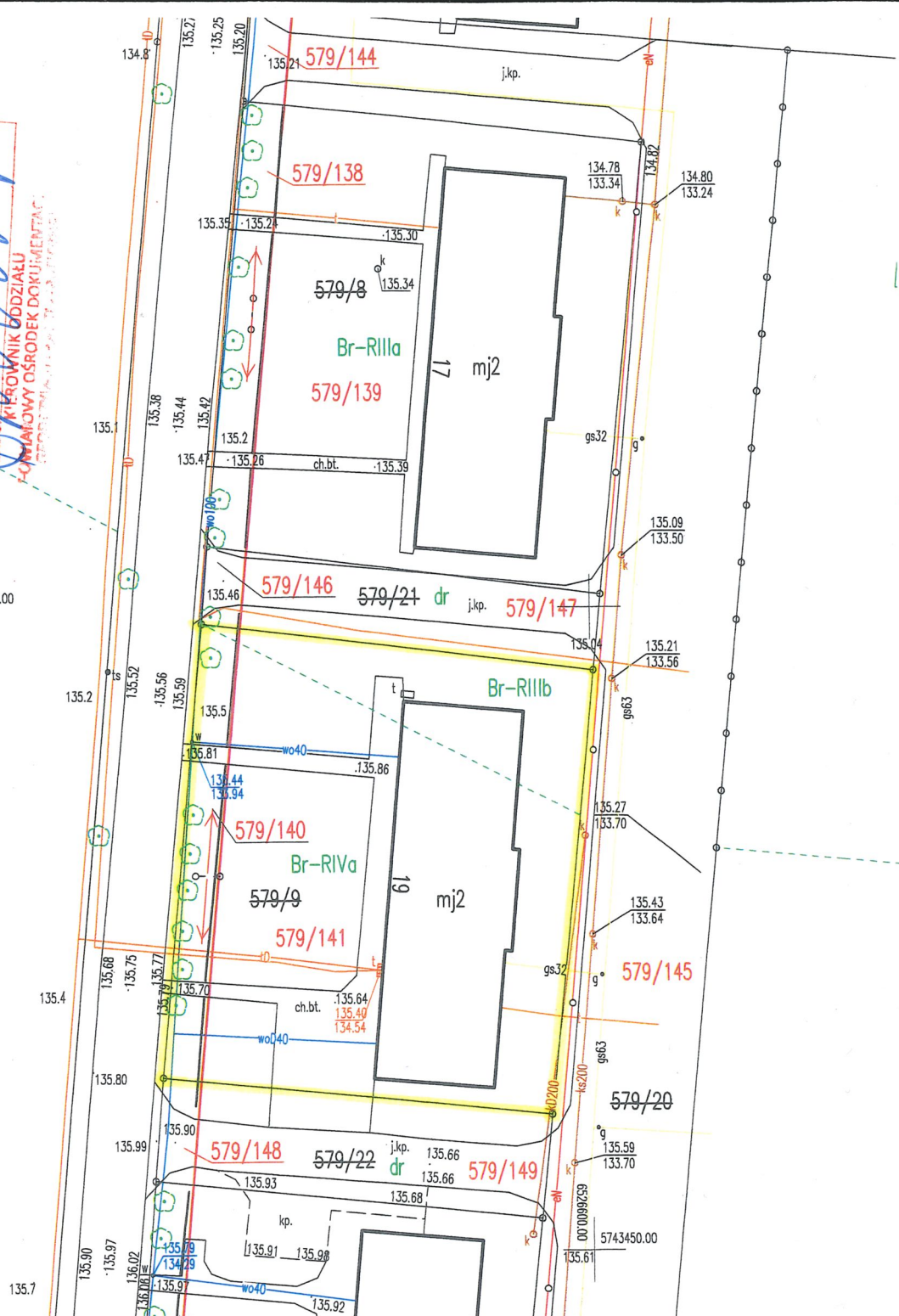
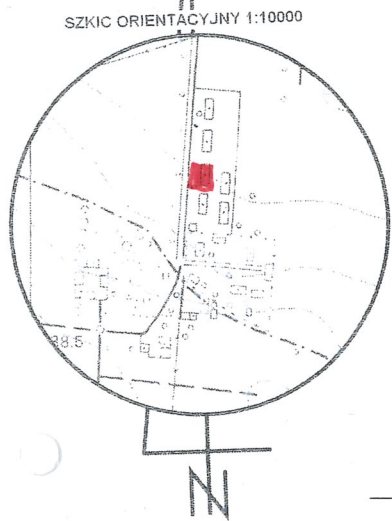
P.3007.2021.3393

10.12.2021

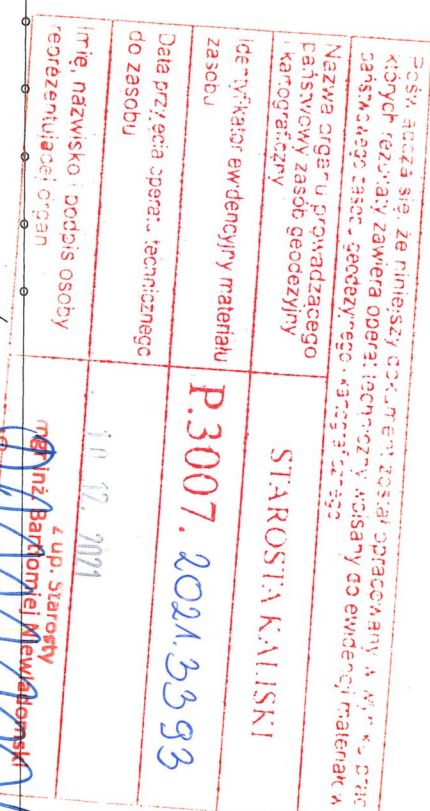
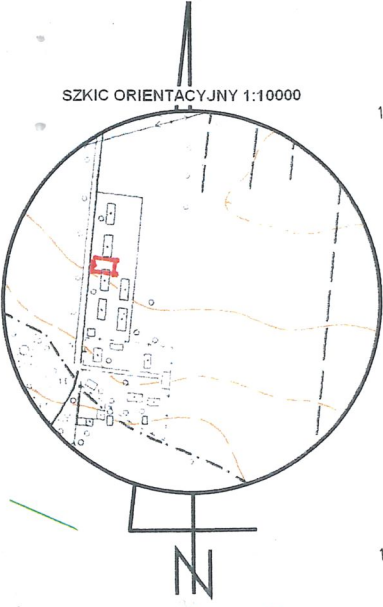
mgr inż. Bartłomiej Niewiadomski

KIEROWNIK PODZIAŁU

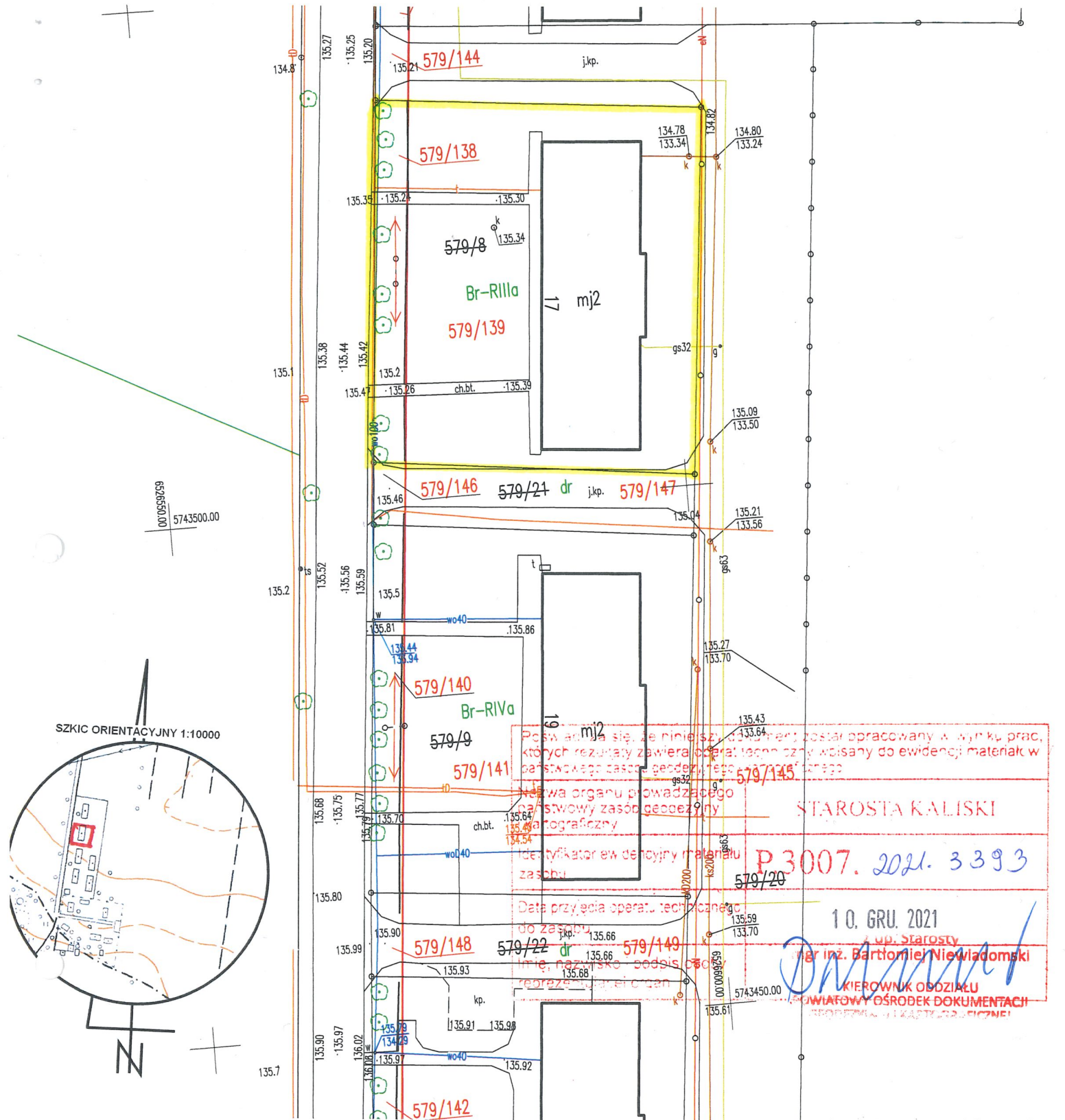
POWIAŁOWY OŚRODEK DOKUMENTACJI



Województwo:	wielkopolskie	MAPA Z PROJEKTEM PODZIAŁU NIERUCHOMOŚCI Skała 1:500 Mapa 11(13)	Wykazane na mapie granice nieruchomości podlegającej podziałowi są zgodne z danymi ewidencyjnymi	Wykonawca prac geodezyjnych	mgr inż. Piotr Poniatowski ul. M. Konopnickiej 6-12/81, tel. 600 464-033 62-800 KALISZ NIP 618-214-39-25, REGON 302408776					
Powiat:	kaliski			Data wykonania	4.11.2021r.					
Jedn. ewidencyjna:	Lisków			Kierownik prac geodezyjnych nr upr. zaw.	GEODETA UPRAWNIONY <i>Jerzy Głenczek</i> Upr. GGG nr 16785 zakres 1,2					
Obręb ewidencyjny:	Lisków									
Adres nieruchomości:	ul. Twórców Liskowa 19									
Działka nr:	579/9									
Księga wieczysta:	KZ1A/00053728/3									
Identyfikator zgłoszenia prac geodezyjnych	GK.6640.3514.2021									
Wykaz zmian gruntowych										
Stan dotychczasowy					Nomenklatura prawna	Stan po podziale				
Nr obrębu	Nr jedn. rej.	Nr działki	Użytek gruntowy	Klasa gleb.		Pole powierzchni	Nr dz. proj.	Użytek gruntowy	Klasa gleb.	Pole powierzchni
			Br-R	IIIb	0,0175		579/140	Br-R	IVa	0,0108
			Br-R	IVa	0,0903			Br-R	IVa	0,0795
300706_2.0007	G.589	579/9			0,1078	KZ1A/00053728/3		Br-R	IIIb	0,0175
							579/141			0,0970



Województwo:		wielkopolskie		<div>MAPA</div> <div>Z PROJEKTEM</div> <div>PODZIAŁU</div> <div>NIERUCHOMOŚCI</div> <div>Skala 1:500</div> <div>Mapa 10(13)</div>		<div>Wykazane na mapie</div> <div>granice</div> <div>nieruchomości</div> <div>podlegającej</div> <div>podziałowi są</div> <div>zgodne z danymi</div> <div>ewidencyjnymi</div>		Wykonawca		mgr inż. Piotr Poniatowski	
Powiat:		kaliski						ul. M. Konopnickiej 6-12/81, tel. 600 464-033			
Jedn. ewidencyjna:		Lisków						62-800 KALISZ			
Obręb ewidencyjny:		Lisków						NIP 618-214-39-25, REGON 302408776			
Adres nieruchomości:		ul. Twórców						Data wykonania			
		Liskowa						4.11.2021r.			
Działka nr:		579/21		<div>Kierownik prac</div> <div>geodezyjnych</div> <div>nr upr. zaw.</div>		<div>GEODETA UPRAWNIONY</div> <div>Jerzy Górniewicz</div> <div>Upr. GKG nr 16785</div> <div>zakres (1,2)</div>					
Księga wieczysta:		KZ1A/00042523/6									
Identyfikator zgłoszenia		GK.6640.3514.2021									
prac geodezyjnych											
Wykaz zmian gruntowych											
Stan dotychczasowy						Nomenklatura prawna	Stan po podziale				
Nr obrębu	Nr jedn. rej.	Nr działki	Użytek gruntowy	Klasa gleb.	Pole powierzchni		Nr dz. proj.	Użytek gruntowy	Klasa gleb.	Pole powierzchni	
300706_2.0007	G.494	579/21	dr		0,0184	KZ1A/00042523/6	579/146	dr		0,0018	
							579/147	dr		0,0166	



Województwo:	wielkopolskie	MAPA Z PROJEKTEM PODZIAŁU NIERUCHOMOŚCI	Wykazane na mapie granice nieruchomości podlegającej podziałowi są zgodne z danymi ewidencyjnymi	Wykonawca prac geodezyjnych	mgr inż. Piotr Poniatowski ul. M. Konopnickiej 6-12/81, tel. 600 464-033 62-800 KALISZ NIP 618-214-39-25, REGON 302408776					
Powiat:	kaliski			Data wykonania	4.11.2021r.					
Jedn. ewidencyjna:	Lisków			Kierownik prac geodezyjnych nr upr. zaw.	GEODETA UPRAWNIONY Jerzy Guźniczak Upr. GGK nr 16785 zakres (1,2)					
Obręb ewidencyjny:	Lisków									
Adres nieruchomości:	ul. Twórców Liskowa 17									
Działka nr:	579/8									
Księga wieczysta:	KZ1A/00053342/3									
Identyfikator zgłoszenia prac geodezyjnych	GK.6640.3514.2021	Skala 1:500								
		Mapa 9(13)								
Wykaz zmian gruntowych										
Stan dotychczasowy					Stan po podziale					
Nr obrębu	Nr jedn. rej.	Nr działki	Użytek gruntowy	Klasa gleb.	Pole powierzchni	Nomenklatura prawna	Nr dz. proj.	Użytek gruntowy	Klasa gleb.	Pole powierzchni
300706_2.0007	G.582	579/8	Br-R	IIIa	0,1095	KZ1A/00053342/3	579/138	Br-R	IIIa	0,0109
							579/139	Br-R	IIIa	0,0986