

PROJEKT BUDOWLANY

Dokumentacja projektowa uproszczona

INWESTOR	Gmina Lisków, ADRES: URZĄD GMINY w LISKOWIE ul. ks. Wacława Blizińskiego 56 62-850 Lisków
TEMAT	Przebudowa drogi w miejscowości Nadzież, gm. Lisków dz. nr 114
OBIEKT	Obręb Nadzież dz. nr 114 w jednostce ewid. Gmina Lisków
PROJEKTOWAŁ	Wiktor Piętka, ADRES: Rajska 2, 62-860 Opatówek
RODZAJ OPRACOWANIA	Projekt budowlany
KATEGORIA	XXV, IV
OBIEKT	Drogi i elementy dróg.
BRANŻA	drogowa
DATA OPRACOWANIA	2022

Spis treści	
1. Strona tytułowa.....	str. 1
2. Opis techniczny do projektu zagospodarowania terenu.....	str. 3
3. Opis techniczny do projektu architektoniczno - budowlanego... ..	str. 9
4. Informacja dotycząca bezpieczeństwa i ochrony zdrowia.....	str. 15
5. Oświadczenia	str. 19
6. Plan orientacyjny	Rys. 1 str. 23
7. Projekt zagospodarowania terenu.....	Rys. 2 str. 24
8. Przekrój normalny A-A	Rys. 3 str. 26

Projektował:	Wiktor Piętka	WYKONAŁ: Wiktor Piętka UPRAWNIENIA BUDOWLANE § 3 ust. 2 pkt. 3 WZDP Poznań Nr 230/66
Opracował:	mgr inż. Katarzyna Politowicz	WYKONAŁ mgr inż. Katarzyna Politowicz
Egzemplarz nr		

PROJEKT BUDOWLANY

I.CZĘŚĆ OPISOWA

OPIS TECHNICZNY

do projektu zagospodarowania terenu dla tematu:

Przebudowa drogi w miejscowości Nadzież, gm. Lisków dz. nr 114

1. Podstawa opracowania:

- zlecenie Inwestora - Gmina Lisków
- uzgodnienia (dane wyjściowe) z przedstawicielami Inwestora
- Ustawa z dn. 7 lipca 1994r. Prawo budowlane (Dz.U. z 2013r. poz. 1409 z późniejszymi zmianami)
- mapy sytuacyjno - wysokościowe w skali 1:1000
- Katalog typowych konstrukcji nawierzchni podatnych i półsztywnych GDDKiA Warszawa 2014r.
- pomiary sytuacyjno - wysokościowe uzupełniające, wizja lokalna w terenie
- Rozporządzenie Ministra Infrastruktury z dnia 3 lipca 2003 roku w sprawie szczegółowego zakresu i formy projektu budowlanego (Dz. U. Nr 120, poz. 1133)
- Ustawa z dnia 2 marca 1999 roku w sprawie warunków technicznych, jakim powinny odpowiadać drogi publiczne i ich usytuowanie (Dz. U. Nr 43, poz. 430) łącznie z późniejszymi zmianami
- Obowiązujące Polskie Normy

2. Przedmiot i zakres

Przedmiotowe zamierzenie budowlane zlokalizowane jest na terenie gminy Lisków, droga w m. Nadzież, powiat Kaliski, województwo Wielkopolskie.

2.1 Zakres robót obejmuje:

- roboty przygotowawcze
- roboty rozbiórkowe
- roboty ziemne
- roboty nawierzchniowe
- roboty wykończeniowe
- oznakowanie pionowe

3. Stan istniejący

Istniejąca droga posiada nawierzchnię z kruszywa naturalnego. Nawierzchnia jest w złym stanie technicznym zagraża bezpieczeństwu ruchu drogowego. W liniach rozgraniczających szerokość pasa drogowego wynosi od 4,2 m do 5,2 m.

4. Stan projektowy

Ze względu na parametry techniczne istniejącej drogi przyjęto klasę drogi D (droga dojazdowa). Droga klasy D jest ogólnodostępną drogą przeznaczoną dla wszystkich użytkowników. Przebudowywana droga nie służy do ruchu pieszych. Teren sąsiadujący z drogą przeznaczony jest pod zabudowę. Ze względu na przyjętą konstrukcję nawierzchni drogowej obecne opracowanie stanowi pierwszy etap przebudowy.

Projektowane zagospodarowania działki:

- **Analiza istniejących uwarunkowań oraz przyjętych parametrów**

W związku z zamiarem przygotowania terenu pod przyszłą zabudowę, na podstawie §6 rozporządzenia MTiGM w sprawie warunków technicznych jakim powinny odpowiadać drogi publiczne i ich usytuowanie, dokonano analizy uwarunkowań terenowych i przyjętych parametrów przebudowywanego odcinka drogi.

- **Wzajemne rozmieszczenie elementów drogi oraz urządzeń infrastruktury technicznej w charakterystycznych przekrojach poprzecznych.**

W pasie przebudowywanego odcinka drogi nie występują urządzenia infrastruktury technicznej, identyfikowane jako instalacje podziemne i nadziemne, będące własnością gminy oraz innych podmiotów. Natomiast do urządzeń nadziemnych zaliczamy między innymi słupy energetyczne oraz oznakowanie pionowe drogi. W części graficznej przedstawiono charakterystyczne przekroje pasa drogowego.

- **Sposób etapowego i docelowego odwodnienia.**

W ramach robót nie przewiduje się zmiany sposobu odwodnienia pasa drogowego. Wody opadowe z nawierzchni bitumicznej odprowadzone zostaną na pobocza o nawierzchni przepuszczalnej.

- **Sposób wysokościowego rozwiązania drogi.**

Odcinek drogi pozostaje na istniejących rzędnych terenu. Wynika to z potrzeby zadania odpowiednich wartości spadków podłużnych oraz nawiązania się do nawierzchni istniejącej drogi oraz wjazdów na teren przyległych posesji.

- **Wpływ istniejącego wartościowego zadrzewienia**

W pasie drogi nie występują drzewa oraz nasadzenia.

- **Podstawowe uwarunkowania hydrologiczne i geotechniczne, a w szczególności występowanie gruntów o małej nośności oraz terenów zalewowych.**

Ze względu na brak aktualnego opracowania geologicznego grunt podłoża oceniono na podstawie wizji lokalnej i badań makroskopowych. Na tej podstawie grunty podłoża ustalono jako wątpliwe a warunki wodne podłoża jako przeciętne. Uzyskane informacje na temat warunków gruntowo-wodnych oraz na podstawie „Katalogu typowych konstrukcji nawierzchni podatnych i półsztywnych nawierzchni dróg”, podłoża gruntowe zaliczono do grupy nośności G-2. Droga nie znajduje się w strefie obszarów zalewowych.

- **Podstawowe uwarunkowania ochrony środowiska, a w szczególności sposoby ochrony przed nadmiernym hałasem, wibracjami i zanieczyszczeniami powietrza.**

Drogę zaprojektowano z materiałów i wyrobów oraz w taki sposób, aby nie stanowił zagrożenia dla higieny i zdrowia użytkowników lub sąsiadów, w szczególności w wyniku: wydzielania się gazów toksycznych, obecności szkodliwych pyłów lub gazów w powietrzu, niebezpiecznego promieniowania, zanieczyszczenia lub zatrucia wody lub gleby, nieprawidłowego usuwania dymu i spalin oraz nieczystości i odpadów w postaci stałej lub ciekłej, występowania wilgoci w elementach budowlanych lub na ich powierzchniach, niekontrolowanej infiltracji powietrza zewnętrznego, przedostawania się gryzoni do wnętrza. W zakresie ochrony czystości powietrza. Drogę zaprojektowano z materiałów spełniających wymagania w zakresie dopuszczalnych zawartości naturalnych pierwiastków promieniotwórczych. Odpady

Utrzymanie porządku i czystości na terenie nieruchomości - zgodnie z obowiązującymi przepisami, a w szczególności: Ustawą z dnia 13.09.1996r o utrzymaniu czystości i porządku w gminach, a także przepisami lokalnymi. Nie będą to także odpady niebezpieczne. Usuwanie odpadów odbywać się będzie za pośrednictwem wyspecjalizowanych służb. Miejsce gromadzenia odpadków istniejące miejsca gromadzenia odpadków stałych. Na etapie przewidywanej budowy będą powstawały liczne odpady. Wskazane jest prowadzenie robót budowlanych w oparciu o nowoczesne technologie, a powstałe w trakcie prac budowlanych powinny być usuwane zgodnie z obowiązującymi przepisami dotyczącymi wykonania robót budowlanych. Zagospodarowanie i wywóz odpadów powstałych w wyniku prowadzenia prac budowlanych spoczywa w całości na wykonawcy. Składowanie i wywóz odpadów powinien odbywać się zgodnie z obowiązującymi przepisami dotyczącymi postępowania z odpadami tj.

Ustawą odpadach i prawem ochrony środowiska.

4.1 Przekrój poprzeczny

W przekroju poprzecznym przebudowywany odcinek drogi zaprojektowano w następujący sposób:

*0+000,00 – 0+265,00 – szerokość nawierzchni drogi 4,0 m, przekrój spadek daszkowy 2%
0+000,00 – 0+265,00 – obsypanie krawędzi jezdni z kruszywa łamanego 0-31,5 lub destruktu
granulowanego drobnego gr. 10 cm, spadek 8%*

Szczegóły rozwiązania zawiera rysunek nr 3.

4.2 Parametry projektowe

- klasa drogi: **D** (dojazdowa),
- dostępność: nieograniczona,
- Kategoria ruchu: KR1
- prędkość projektowa - 30 km/h
- szerokość jezdni: 4,00 m
- powierzchnia nawierzchni asfaltowej : 1060,00 m²

Pozostałe parametry zgodnie z wymaganiami Rozporządzenia Ministra Transportu i Gospodarki Morskiej z dnia 2 marca 1999 r. w sprawie warunków technicznych, jakim powinny odpowiadać drogi publiczne i ich usytuowanie.

4.3. Rozwiązanie sytuacyjne

Oś drogi zaprojektowano na podstawie pomiaru sytuacyjnego przy założeniu maksymalnego wpisania trasy w istniejącą oś i wykorzystania pasa drogowego drogi. Przebudowa drogi rozpoczyna się od km 0+000 a następnie biegnie w kierunku północno-wschodnim do km 0+265 kończy swój bieg. Pochylenie poprzeczne przebudowywanej drogi zgodnie z planem sytuacyjnym.

4.4. Konstrukcja jezdni

Na przebudowywanym odcinku drogi zaprojektowano konstrukcję na ruch lekki KR1 składającą się z następujących warstw:

Konstrukcja:

Nawierzchnia z mieszanek mineralno-asfaltowych grubość warstwy ścieralnej 4cm

Górna warstwa podbudowy z kruszywa łamanego 0-31,5 mm twardego, gr. warstwy 20cm

Szczegóły rozwiązania zawiera rysunek nr 3.

4.5. Odwodnienie

Odprowadzenie wód opadowych z jezdni zapewnione jest poprzez spadki poprzeczne i podłużne drogi, a spływająca woda oddawana jest do przyległego terenu.

4.6 Pozostałe roboty i czynniki

Cały zakres robót zlokalizowany jest w istniejącym pasie drogi. Projektowana przebudowa drogi nie wprowadza zmian w funkcjonowaniu istniejącego środowiska, ponieważ zlokalizowana jest w użytkowym pasie drogowym. Roboty należy wykonywać zgodnie z przepisami, zasadami i normami obowiązującymi w tym zakresie.

UWAGA: w trakcie prowadzonych robót drogowych wykonawca jest odpowiedzialny za zabezpieczenie znaków geodezyjnych.

5. Zestawienie powierzchni poszczególnych elementów zagospodarowania terenu

- powierzchnia nawierzchni asfaltowej : 1060,00 m²

6. Ochrona zabytków

Projektowana inwestycja nie znajduje się w strefie ochrony konserwatorskiej oraz nie podlega wpisowi do rejestru zabytków.

7. Wpływ eksploatacji górniczych na obiekt

Projektowana inwestycja nie znajduje się w strefie wpływu eksploatacji górniczych.

8. Oddziaływanie inwestycji

Na podstawie art. 20 ust. 1 pkt 1 lit. C oraz art. 3 pkt. 20, w związku z art. 28 ust. 2 ustawy z 7 lipca 1994r - Prawo budowlane (Dz. U. z 2013r. poz. 1409 z późn. zm.) oświadczam, że obszar oddziaływania obiektu obejmuje następujące działka nr:

114 Obręb Nadzień, w jednostce ewidencyjnej - Gmina Lisków

Wyznaczenie obszaru oddziaływania obiektu dokonano w oparciu o art. 3 pkt. 20 Prawo budowlane, który stanowi, że obszar oddziaływania obiektu należy rozumieć teren wyznaczony w otoczeniu obiektu budowlanego na podstawie przepisów odrębnych, wprowadzających zmianę z tym obiektem ograniczania w zagospodarowaniu tego terenu. Do przepisów odrębnych w rozumieniu art. 3 pkt. 20 Prawo budowlane należy zaliczyć przepisy techniczno budowlane (warunki techniczne jakim powinny odpowiadać budynki i ich usytuowanie), ale także przepisy dotyczące między innymi ochrony przeciwpożarowej, prawa wodnego, ochrony środowiska z dnia 15.10.2013r. (Dz. U. 2014 Nr O poz. 112 tj.), zagospodarowania przestrzennego, jak i przepisy prawa miejscowego, które w myśl art. 87 ust. 2 Konstytucji RP są źródłem powszechnie obowiązującego prawa na obszarze działania organów, które je ustanowiły.

9. Organizacja ruchu

Organizacji ruchu została umieszczona na planie sytuacyjnym (znaki drogowe) zgodnie z wymaganiami Ustawy z dnia 20 czerwca 1997 r. Prawo o ruchu drogowym (tekst jednolity Dz. U. z 2005 r. Nr 108, poz. 908.) oraz Rozporządzenia Ministra Infrastruktury z dnia 3 lipca 2003 r. w sprawie szczegółowych warunków technicznych dla znaków i sygnałów drogowych oraz urządzeń bezpieczeństwa ruchu drogowego i warunków ich umieszczania na drogach (Dz. U. Nr 220, poz. 2181)

10. Bezpieczeństwo i BHP

Realizując przedmiotową inwestycję szczególną uwagę należy zwrócić na to aby:

- zachować szczególną ostrożność przy prowadzonych robotach ziemnych i nawierzchniowych na odcinku przebudowywanej drogi
- zachować szczególną ostrożność podczas wyładunku kruszyw i masy
- zabezpieczyć i prawidłowo oznakować roboty przez cały czas przebudowy nawierzchni ww. drogi
- pracownicy w czasie robót byli ubrani w kamizelki ostrzegawcze.

Na czas wykonywanych robót należy zminimalizować ograniczenia i utrudnienia dla indywidualnego ruchu lokalnego.

11. Opinia i uzgodnienia projektu

Realizacja robót objętych niniejszym opracowaniem wymaga:

- zaakceptowania do realizacji przez Inwestora - **Gmina Lisków**
- zgłoszenie przebudowy nawierzchni drogi - robót budowlanych do **Starostwa Powiatowego do Wydziału Architektury i Budownictwa oraz Gospodarki Przestrzennej w Kaliszu**

Opracował

Wiktor Piętka

WYKONAŁ:
Wiktor Piętka
UPRAWNIENIA BUDOWLANE
§ 3 ust. 2 pkt 3 WZDP Poznań Nr 230/65

OPIS TECHNICZNY

do projektu architektoniczno - budowlanego robót drogowych dla zadania

Przebudowa drogi w miejscowości Nadzież, gm. Lisków dz. nr 114

1. Podstawa opracowania:

- zlecenie Inwestora - Gmina Lisków
- uzgodnienia (dane wyjściowe) z przedstawicielami Inwestora
- Ustawa z dn. 7 lipca 1994r. Prawo budowlane (Dz.U. z 2013r. poz. 1409 z późniejszymi zmianami)
- mapy sytuacyjno - wysokościowe w skali 1:1000
- Katalog typowych konstrukcji nawierzchni podatnych i półsztywnych GDDKiA Warszawa 2014 r.
- pomiary sytuacyjno - wysokościowe uzupełniające, wizja lokalna w terenie
- Rozporządzenie Ministra Infrastruktury z dnia 3 lipca 2003 roku w sprawie szczegółowego zakresu i formy projektu budowlanego (Dz. U. Nr 120, poz. 1133)
- Ustawa z dnia 2 marca 1999 roku w sprawie warunków technicznych, jakim powinny odpowiadać drogi publiczne i ich usytuowanie (Dz. U. Nr 43, poz. 430) łącznie z późniejszymi zmianami
- Obowiązujące Polskie Normy

2. Przedmiot i zakres

Przedmiotowe zamierzenie budowlane zlokalizowane jest na terenie gminy Lisków, droga w m. **Nadzież**, powiat Kaliski, województwo Wielkopolskie.

2.1 Zakres robót obejmuje:

- roboty przygotowawcze
- roboty rozbiórkowe
- roboty ziemne
- roboty nawierzchniowe
- roboty wykończeniowe
- oznakowanie pionowe

3. Stan istniejący.

Obecnie droga posiada nawierzchnię z kruszywa tłucznioowego. Nawierzchnia jest w złym stanie technicznym zagraża bezpieczeństwu ruchu drogowego. W liniach rozgraniczających szerokość pasa drogowego wynosi od 4,2 m do 5,2 m.

4. Stan projektowy

Ze względu na parametry techniczne istniejącej drogi przyjęto klasę drogi D (droga dojazdowa). Droga klasy D jest ogólnodostępną drogą przeznaczoną dla wszystkich użytko wników. Przebudowywana droga nie służy do ruchu pieszych. Teren sąsiadujący z drogą przeznaczony jest pod zabudowę. Ze względu na przyjętą konstrukcję nawierzchni drogowej obecne opracowanie stanowi pierwszy etap przebudowy.

Projektowane zagospodarowania działki :

- **Analiza istniejących uwarunkowań oraz przyjętych parametrów**

W związku z zamiarem przygotowania terenu pod przyszłą zabudowę, na podstawie §6 rozporządzenia MTiGM w sprawie warunków technicznych jakim powinny odpowiadać drogi publiczne i ich usytuowanie, dokonano analizy uwarunkowań terenowych i przyjętych parametrów przebudowywanego odcinka drogi.

- **Wzajemne rozmieszczenie elementów drogi oraz urządzeń infrastruktury technicznej w charakterystycznych przekrojach poprzecznych.**

W pasie przebudowywanego odcinka drogi nie występują urządzenia infrastruktury technicznej, identyfikowane jako instalacje podziemne i nadziemne, będące własnością gminy oraz innych podmiotów. Natomiast do urządzeń nadziemnych zaliczamy między innymi słupy energetyczne oraz oznakowanie pionowe drogi. W części graficznej przedstawiono charakterystyczne przekroje pasa drogowego.

- **Sposób etapowego i docelowego odwodnienia.**

W ramach robót nie przewiduje się zmiany sposobu odwodnienia pasa drogowego. Wody opadowe z nawierzchni bitumicznej odprowadzone zostaną na pobocza o nawierzchni przepuszczalnej.

- **Sposób wysokościowego rozwiązania drogi.**

Odcinek drogi pozostaje na istniejących rzędnych terenu. Wynika to z potrzeby zadania odpowiednich wartości spadków podłużnych oraz nawiązania się do nawierzchni istniejącej drogi oraz wjazdów na teren przyległych posesji.

- **Wpływ istniejącego wartościowego zadrzewienia**

W pasie drogi nie występują drzewa oraz nasadzenia.

- **Podstawowe uwarunkowania hydrologiczne i geotechniczne, a w szczególności występowanie gruntów o małej nośności oraz terenów zalewowych.**

Ze względu na brak aktualnego opracowania geologicznego grunt podłoża oceniono na podstawie wizji lokalnej i badań makroskopowych. Na tej podstawie grunty podłoża ustalono jako wątpliwe a warunki wodne podłoża jako przeciętne. Uzyskane informacje na temat warunków gruntowo-wodnych oraz na podstawie „Katalogu typowych konstrukcji nawierzchni podatnych i półsztywnych nawierzchni dróg”, podłożę gruntowe zaliczono do grupy nośności G-2. Droga nie znajduje się w strefie obszarów zalewowych.

- **Podstawowe uwarunkowania ochrony środowiska, a w szczególności sposoby ochrony przed nadmiernym hałasem, wibracjami i zanieczyszczeniami powietrza.**

Drogę zaprojektowano z materiałów i wyrobów oraz w taki sposób, aby nie stanowił zagrożenia dla higieny i zdrowia użytkowników lub sąsiadów, w szczególności w wyniku : wydzielania się gazów toksycznych, obecności szkodliwych pyłów lub gazów w powietrzu, niebezpiecznego promieniowania, zanieczyszczenia lub zatrucia wody lub gleby, nieprawidłowego usuwania dymu i spalin oraz nieczystości i odpadów w postaci stałej lub ciekłej, występowania wilgoci w elementach budowlanych lub na ich powierzchniach, niekontrolowanej infiltracji powietrza zewnętrznego, przedostawania się gryzoni do wnętrza. W zakresie ochrony czystości powietrza. Drogę zaprojektowano z materiałów spełniających wymagania w zakresie dopuszczalnych zawartości naturalnych pierwiastków promieniotwórczych. Odpady Utrzymanie porządku i czystości na terenie nieruchomości - zgodnie z obowiązującymi przepisami, a w szczególności: Ustawą z dnia 13.09.1996r o utrzymaniu czystości i porządku w gminach, a także przepisami lokalnymi. Nie będą to także odpady niebezpieczne. Usuwanie odpadów odbywać się będzie za pośrednictwem wyspecjalizowanych służb. Miejsce gromadzenia odpadków istniejące miejsca gromadzenia odpadków stałych. Na etapie przewidywanej budowy będą powstawały liczne odpady. Wskazane jest prowadzenie robót budowlanych w oparciu o nowoczesne technologie, a powstałe w trakcie prac budowlanych powinny być usuwane zgodnie z obowiązującymi przepisami dotyczącymi wykonania robót budowlanych. Zagospodarowanie i wywóz odpadów powstałych w wyniku prowadzenia prac budowlanych spoczywa w całości na wykonawcy. Składowanie i wywóz odpadów powinien odbywać się z godnie obowiązującymi przepisami dotyczącymi postępowania z odpadami tj.

Ustawą odpadach i prawem ochrony środowiska.

4.1 Przekrój poprzeczny

W przekroju poprzecznym przebudowywany odcinek drogi zaprojektowano w następujący sposób:

*0+000,00 – 0+265,00 – szerokość nawierzchni drogi 4,0 m, przekrój spadek daszkowy 2%
0+000,00 – 0+265,00 – obsypanie krawędzi jezdni z kruszywa łamanego 0-31,5 lub destruktu
granulowanego drobnego gr. 10 cm, spadek 8%*

Szczegóły rozwiązania zawiera rysunek nr 3.

4.2 Parametry projektowe

- klasa drogi: **D** (dojazdowa),
- dostępność: nieograniczona,
- Kategoria ruchu: KR1
- prędkość projektowa - 30 km/h
- szerokość jezdni: 4,00 m
- powierzchnia nawierzchni asfaltowej : 1060,00 m²

Pozostałe parametry zgodnie z wymaganiami Rozporządzenia Ministra Transportu i Gospodarki Morskiej z dnia 2 marca 1999 r. w sprawie warunków technicznych, jakim powinny odpowiadać drogi publiczne i ich usytuowanie.

4.3. Rozwiązanie sytuacyjne

Oś drogi zaprojektowano na podstawie pomiaru sytuacyjnego przy założeniu maksymalnego wpisania trasy w istniejącą oś i wykorzystania pasa drogowego drogi. Przebudowa drogi rozpoczyna się od km 0+000 a następnie biegnie w kierunku północno-wschodnim do km 0+265 kończy swój bieg. Pochylenie poprzeczne przebudowywanej drogi zgodnie z planem sytuacyjnym.

5. Konstrukcja jezdni

Na przebudowywanym odcinku drogi zaprojektowano konstrukcję na ruch lekki KR1 składającą się z następujących warstw:

Konstrukcja:

Nawierzchnia z mieszanek mineralno-asfaltowych grubość warstwy ścieralnej 4cm

Górna warstwa podbudowy z kruszywa łamanego 0-31,5 mm twardego, gr. warstwy 20cm

Szczegóły rozwiązania zawiera rysunek nr 3.

6. Odwodnienie

Odprowadzenie wód opadowych z jezdni zapewnione jest poprzez spadki poprzeczne i podłużne drogi, a spływająca woda oddawana jest do przyległego terenu.

7. Zestawienie powierzchni poszczególnych elementów zagospodarowania terenu

- powierzchnia nawierzchni asfaltowej : 1060,00m²

8. Zabezpieczenie istniejącego uzbrojenia terenu

Na terenie przeznaczonym pod inwestycję nie znajduje się uzbrojenie terenu takie jak sieć wodociągowa, gazowa i telekomunikacyjna.

9. Ochrona zabytków

Projektowana inwestycja nie znajduje się w strefie ochrony konserwatorskiej oraz nie podlega wpisowi do rejestru zabytków.

10. Wpływ eksploatacji górniczych na obiekt

Projektowana inwestycja nie znajduje się w strefie wpływu eksploatacji górniczych.

11. Oddziaływanie inwestycji

Na podstawie art. 20 ust. 1 pkt 1 lit. C oraz art. 3 pkt. 20, w związku z art. 28 ust. 2 ustawy z 7 lipca 1994r - Prawo budowlane (Dz. U. z 2013r. poz. 1409 z późn. zm.) oświadczam, że obszar oddziaływania obiektu obejmuje następujące działka nr:

114 Obręb Nadzień, w jednostce ewidencyjnej - Gmina Lisków. Wyznaczenie obszaru oddziaływania obiektu dokonano w oparciu o art. 3 pkt. 20 Prawo budowlane, który stanowi, że obszar oddziaływania obiektu należy rozumieć teren wyznaczony w otoczeniu obiektu budowlanego na podstawie przepisów odrębnych, wprowadzających zmianę z tym obiektem ograniczania w zagospodarowaniu tego terenu. Do przepisów odrębnych w rozumieniu art. 3 pkt. 20 Prawo budowlane należy zaliczyć przepisy techniczno budowlane (warunki techniczne jakim powinny odpowiadać budynki i ich usytuowanie), ale także przepisy dotyczące między innymi ochrony przeciwpożarowej, prawa wodnego, ochrony środowiska z dnia 15.10.2013r. (Dz. U. 2014 Nr O poz. 112 tj.) , zagospodarowania przestrzennego, jak i przepisy prawa miejscowego, które w myśl art. 87 ust. 2 Konstytucji RP są źródłem powszechnie obowiązującego prawa na obszarze działania organów, które je ustanowiły.

12. Geotechniczne warunki posadowienia obiektów budowlanych

Zgodnie z Rozporządzeniem Ministra Transport, Budownictwa i Gospodarki Morskiej z dnia 25 kwietnia 2012r. (Dz. U. z 2012r. Poz. 462 z późn. zm.) w sprawie ustalenia geotechnicznych warunków posadowienia obiektów budowlanych, inwestycje zalicza się do pierwszej kategorii geotechnicznej w prostych warunkach gruntowych.

13. Bezpieczeństwo i BHP dotycząca placu budowy

Realizując przedmiotową inwestycję szczególną uwagę należy zwrócić na to aby:

- zachować szczególną ostrożność przy prowadzonych robotach ziemnych i nawierzchniowych na odcinku przebudowywanej drogi
- zachować szczególną ostrożność podczas wyładunku kruszyw i masy
- zabezpieczyć i prawidłowo oznakować roboty przez cały czas przebudowy nawierzchni ww. drogi
- pracownicy w czasie robót byli ubrani w kamizelki ostrzegawcze.

Na czas wykonywanych robót należy zminimalizować ograniczenia i utrudnienia dla indywidualnego ruchu lokalnego.

14. Wytoczne realizacji projektu

Przed realizacją niniejszego projektu należy:

- Dokonać zgłoszenia prowadzonych robót.
- Opracować projekt „ Oznakowania czasowej organizacji i zabezpieczenia terenu robót” - Wykonawca robót.

Realizacja niniejszego projektu może nastąpić po zgłoszeniu zamiaru prowadzenia robót przez Wykonawcę robót do :

- Urzędów i Instytucji wynikających z przepisów prawa budowlanego,
- Urzędów i Instytucji wynikających z przepisów prawa o ruchu drogowym,
- Właścicieli i Administratorów urządzeń infrastruktury nadziemnych i podziemnych zlokalizowanych na terenie obiektu/robót.

Opracował

Wiktor Piętka

WYKONAŁ:

Wiktor Piętka
UPRAWNIENIA BUDOWLANE
§ 3 ust. 2 pkt. 3 WZDP Poznań Nr 230/86

**INFORMACJA DOTYCZĄCA
BEZPIECZEŃSTWA I OCHRONY ZDROWIA**

„Przebudowa drogi w miejscowości Nadzież, gm. Lisków dz. nr 114”

Podstawa opracowania: Rozporządzenie Ministra Infrastruktury z dnia 23 czerwca 2003 r. w sprawie informacji dotyczącej bezpieczeństwa i ochrony zdrowia oraz planu bezpieczeństwa i ochrony zdrowia (Dz. U. Nr 120, poz. 1126).

1. Nazwa i adres obiektu budowlanego:

Przebudowa drogi w miejscowości Nadzież, gm. Lisków dz. nr 114

Nazwa inwestora: Gmina Lisków

2. Imię i nazwisko projektanta sporządzającego informację:

Wiktor Piętka

1. Zakres robót dla całego zamierzenia budowlanego oraz kolejność realizacji poszczególnych obiektów

Przebudowa obejmuje odcinek:

Przebudowa drogi w miejscowości Nadzież, gm. Lisków dz. nr 114

Łączna długość 0+265 m

Parametry techniczne wynoszą:

klasa techniczna	D (dojazdowa)
prędkość projektowa	30 km/h
kategoria ruchu	KR1

Kolejność realizacji zadania:

- roboty przygotowawcze
- roboty rozbiórkowe
- roboty ziemne
- roboty nawierzchniowe
- roboty wykończeniowe
- oznakowanie pionowe

2. Wykaz istniejących obiektów budowlanych

Na terenie istnieje droga o nawierzchni z kruszywa naturalnego.

3. Elementy zagospodarowania działki lub terenu, które mogą stwarzać zagrożenie bezpieczeństwa i zdrowia ludzi:

roboty ziemne związane z budową :

- Linie energetyczne napowietrzne - zwrócić szczególną uwagę sprzętem mającym długi zasięg - typu wywrotki, koparki, itd. aby zachować wymagane odległości od linii energetycznych
- Roboty związane z wykonaniem nawierzchni jezdni,

4. Przewidywane zagrożenia występujące podczas realizacji robót budowlanych: roboty ziemne wykonywane koparkami i równiarkami:

- dowóz i rozładunek kruszywa łamanego, kruszywa naturalnego z uwagi na linie energetyczne,
- stabilizacja mechaniczna podbudowy,
- ułożenie nawierzchni bitumicznej na ciągu drogi z uwagi na wyładunek mas podliniami energetycznymi,
- możliwość wystąpienia osunięcia się ziemi podczas robót ziemnych

5. Sposób prowadzenia instruktażu pracowników przed przystąpieniem do realizacji robót szczególnie niebezpiecznych

Przed przystąpieniem do wykonywania robót budowlanych, szczególnie niebezpiecznych należy:

- dokonać szkolenia stanowiskowego (zapoznanie z technologią wykonania robót i przepisami bhp),
- przypomnieć o stosowaniu środków ochrony osobistej,
- omówić zasady stosowania pierwszej pomocy i postępowania w przypadku wystąpienia zagrożenia dla zdrowia i życia,
- wyznaczyć osoby do bezpośredniego nadzoru robót.

6. Środki techniczne i organizacyjne zapobiegające niebezpieczeństwom wynikającym z wykonywania robót budowlanych w strefach szczególnego zagrożenia:

posiadanie na placu budowy środków przeciwpożarowych, apteczki lekarskiej z podręcznym medykamentami i innymi środkami bhp, w przypadku zagrożenia pracownik zobowiązany jest natychmiast zawiadomić swojego przełożonego i kierownika budowy, maszyny budowlane obsługiwać mogą jedynie pracownicy przeszkoleni i posiadający stosowne wpisy w książeczkach operatorów maszyn budowlanych pracownik zobowiązany jest do stosowania sprzętu ochronnego, odzieży roboczej i ochronnej (kaski, okulary, rękawice, rękawice, obuwie odpowiednie, kamizelki odblaskowe, stosownie do zagrożenia występującego na danym stanowisku, przy pracach w niebezpiecznych wykopach należy zapewnić właściwą obudowę wykopu. Kierownik budowy zorganizuje odpowiednie zabezpieczenie miejsca robót poprzez wygrozdzenie zaporami drogowymi oraz oznakowanie odcinka robót wg projektu zatwierdzonej organizacji robót, wskazanie środków technicznych i organizacyjnych zapobiegających niebezpieczeństwom wynikającym z wykonywania robót budowlanych - odpowiednie oznakowanie odcinka robót oraz trasy objazdu, wskazanie miejsca przechowywania dokumentacji budowy i innych dokumentów budowy odpowiedzialny jest Kierownik budowy. Wykonawca umieści w widocznym miejscu tablicę informacyjną budowy oraz tablice „Teren budowy, wstęp wzbroniony” prace niebezpieczne wykonywać w zespołach minimum dwuosobowych, zapewnienie bezpiecznej i sprawnej komunikacji umożliwiającej szybkie udzielenie pomocy.

Zaleca się, aby kierownik budowy opracował „Plan BIOZ” przed przystąpieniem do realizacji robót budowlanych.

Opracował: WYKONAŁ:

Witold Piętka
UPRAWNIENIA BUDOWLANE
§ 3 ust. 2 pkt 3 WZDP Poznań Nr 230/86

DANE WYJŚCIOWE DO PROJEKTOWANIA

Przebudowa drogi w miejscowości Nadzież, gm. Lisków dz. nr 114

1. Długość przebudowy: 0+265m

2. Przyjęto pobocza:

Pobocza obustronne - spadki o wartościach po 8 %

2.Przyjęto jezdnie o szerokości 4,0m

Przekrój poprzeczny drogi: przekrój - spadek daszkowy 2%

3.Przyjąć n/w parametry techniczne i uwarunkowania:

- klasa drogi D (dojazdowa)

- kategoria ruchu KR1

- długość drogi 265m

- szerokość jezdni 4,0m

- szerokość korony 5,2 m

4.Konstrukcję warstw jezdni drogi należy przyjąć:

KR1 składającą się z następujących warstw:

Konstrukcja:

Nawierzchnia z mieszanek mineralno-asfaltowych grubość warstwy ścieralnej 4cm

Górna warstwa podbudowy z kruszywa łamanego 0-31,mm twardego, gr. warstwy 20cm

5. Ustawienie oznakowania pionowego

6. Dokumentację opracować o zawartości pozwalającej uzyskać zgłoszenie na przebudowę drogi .Opracowanie stanowi pierwszy etap przebudowy.

Ustaleń dokonali:


Przedstawiciel gminy Lisków

WÓJT
Maria Krawiec

Projektant
WYKONAŁ:
Wiktor Piętka
UPRAWNIENIA BUDOWLANE
§ 3 ust. 2 pkt 1) Rozp. Min. 230/66

OŚWIADCZENIE

Zgodnie z ustawą z dnia 7 lipca 1994r. Prawo Budowlane (Dz. U. Nr 207 poz. 2016 z późniejszymi zmianami) oświadczam, że projekt budowlany pn. " **Przebudowa drogi w miejscowości Nadzież, gm. Lisków dz. nr 114**" został sporządzony zgodnie z obowiązującymi przepisami oraz zasadami wiedzy technicznej.

Projektant
WYKONAŁ:

Wiktor Piętka
UPRAWNIENIA
§ 3 ust. 2 pkt. 3 WZDP Poznań Nr 230/65

OŚWIADCZENIE

Odwodnienie powierzchniowe pasa jezdni **drogi w miejscowości Nadzież, dz. nr 114 obręb Nadzież** uzyska się poprzez zachowanie stanu istniejącego przebiegu dróg w planie i zachowanie istniejących spadków poprzecznych i podłużnych nawierzchni, które dotychczas zapewniły odwodnienie nawierzchni w/w drogi.

Stwierdzam, że przebudowa nawierzchni jezdni **drogi w miejscowości Nadzież, dz. nr 114 obręb Nadzież** nie koliduje z sąsiednimi działkami oraz nie narusza pasa drogowego sąsiadującej drogi. Przebudowa drogi nie koliduje z istniejącymi sieciami. Oznakowanie pionowe jest prawidłowe.

Ustalono:

Przebudowa drogi nie koliduje z istniejącymi sieciami infrastruktury technicznej. Na terenie inwestycji brak jest organizmów objętych ochroną gatunkową zwierząt. W przypadku wycinki drzew lub krzewów należy uzyskać stosowne pozwolenie, zgodnie z obowiązującymi przepisami prawa.

Teren inwestycji nie jest objęty ochroną konserwatora zabytków.

Projektant
WYKONAŁ:
Wiktoria Piętka
UPRAWNIENIA SĄDOWE
§ 3 ust. 2 pkt 1) Rozporządzenia Nr 230/66

Lisków...18.02.2022...

OŚWIADCZENIE

Gmina Lisków oświadcza, że droga w miejscowości Nadzież, dz. nr 114 obręb Nadzież, nie jest drogą publiczną w rozumieniu ustawy z dnia 21 marca 1985 r. o drogach publicznych (Dz. U. z 2015 r., poz. 460).

WÓJT

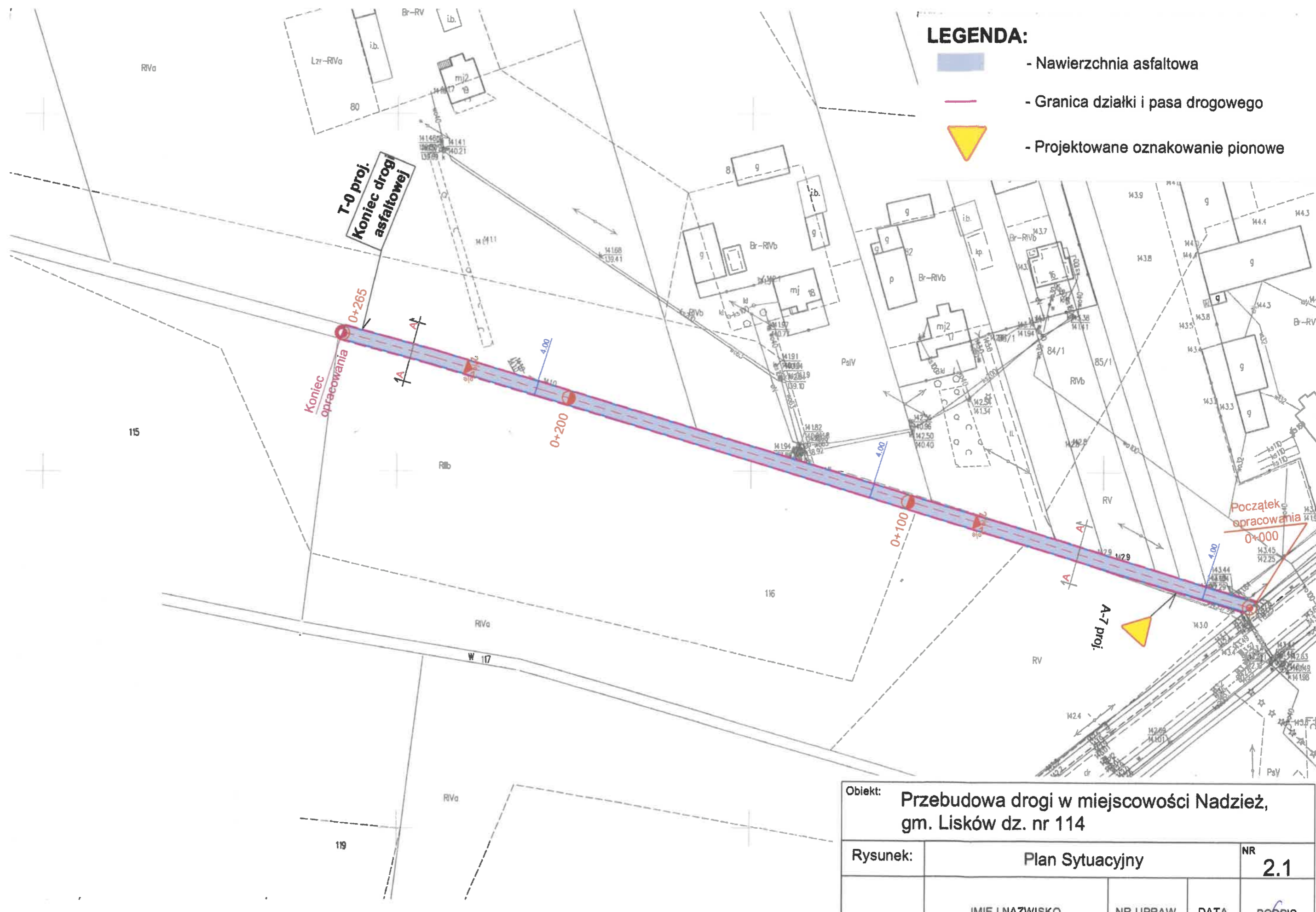
Maria Krawiec

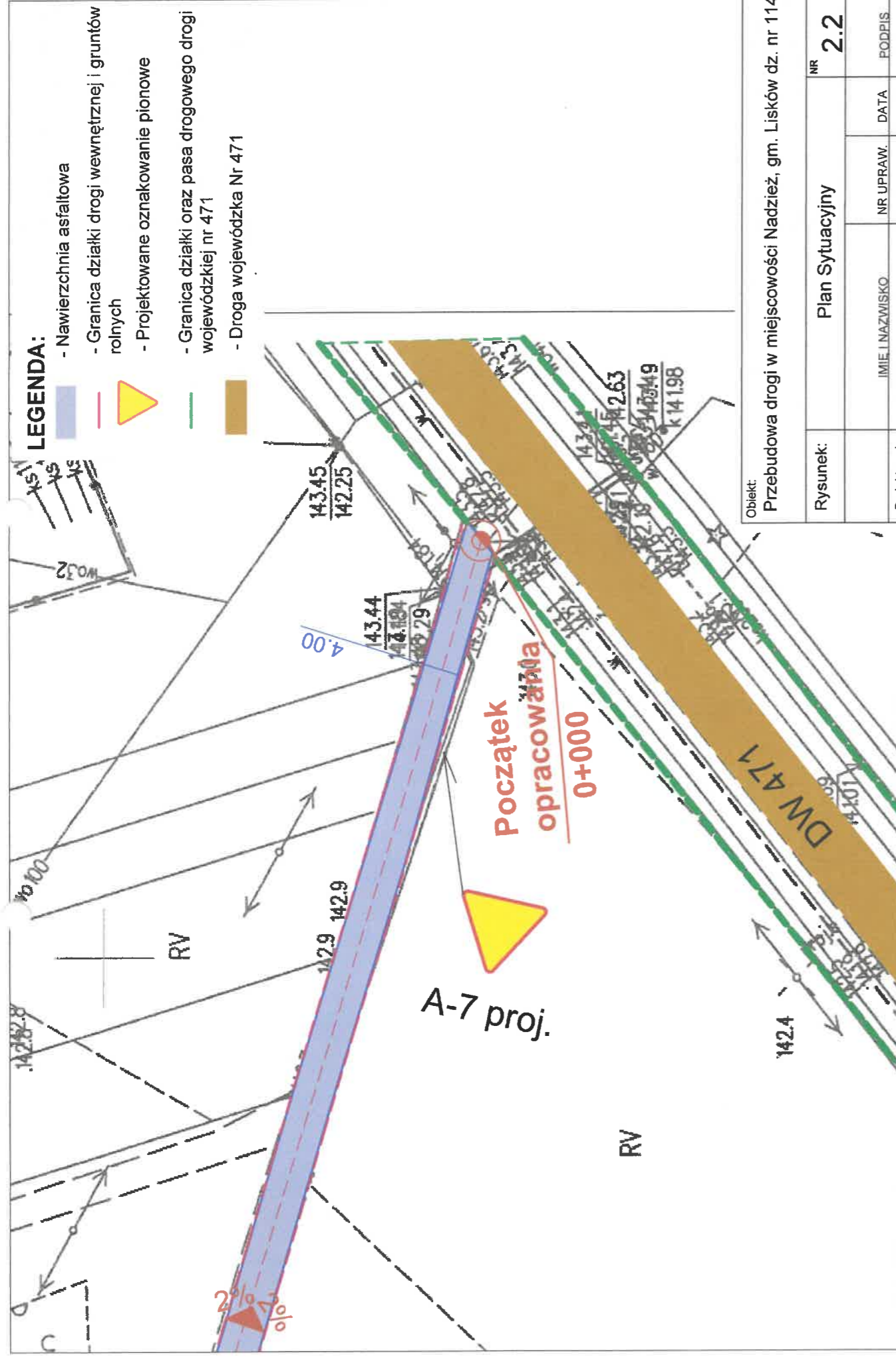
PROJEKT BUDOWLANY

II.CZĘŚĆ RYSUNKOWA



Obiekt: Przebudowa drogi w miejscowości Nadzież, gm. Lisków dz. nr 114				
Rysunek:	Plan Orientacyjny			NR 1
	IMIE I NAZWISKO	NR UPRAW.	DATA	PODPIS
Projektował:	Wiktor Piętka	230/66	2022	
Opracował:	mgr inż. Katarzyna Politowicz		2022	
BRANŻA Drogowa	STADIUM bud./wyk.	ROK OPRACOWANIA 2022		SKALA 1:10000






Obiekt:

Przebudowa drogi w miejscowości Nadzież, gm. Lisków dz. nr 114

Rysunek:	Plan Sytuacyjny		NR	2.2
Projektował:	IMIE I NAZWISKO	NR UPRAW.	DATA	PODPIS
	Wiktor Piętko	230/66	2022	
Opracował:	mgr inż. Katarzyna Politowicz		2022	
BRANŻA	STADIUM	ROK OPRACOWANIA		
Drogiowa	bud. wyk.	2022	SKALA 1:500	

A - A

0+000 - 0+265



Obiekt: Przebudowa drogi w miejscowości Nadzież, gm. Lisków dz. nr 114				
Rysunek:	Przekrój Normalny			NR 3
	IMIĘ I NAZWISKO	NR UPRAW.	DATA	PODPIS
Projektował:	Wiktor Piętka	230/66	2022	<i>[Signature]</i>
Opracował:	mgr inż. Katarzyna Politowicz		2022	<i>[Signature]</i>
BRANŻA Drogowa	STADIUM bud./wyk.	ROK OPRACOWANIA 2022		SKALA 1:50