

ZGŁOSZENIE**budowy lub wykonywania innych robót budowlanych
(PB-2)**

PB-2 nie dotyczy budowy i przebudowy budynku mieszkalnego jednorodzinnego.

Znak sprawy: IZW.7011.2.2023

Podstawa prawna: Art. 30 ust. 2 w zw. z ust. 4d ustawy z dnia 7 lipca 1994 r. – Prawo budowlane (Dz. U. z 2020 r. poz. 1333, z późn. zm.).

1. ORGAN ADMINISTRACJI ARCHITEKTONICZNO - BUDOWLANEJ

STAROSTA TATRZAŃSKI
WYDZIAŁ BUDOWNICTWA
ul. Chramcówki 15, 34-500 Zakopane
tel. 182023957 (sekretariat) www.powiat.tatry.pl

2.1. DANE INWESTORA¹⁾

Imię i nazwisko lub nazwa: **Gmina Bukowina Tatrzańska**

Kraj: **Polska** . Województwo: **małopolskie**

Powiat: **tatrzański** Gmina: **Bukowina Tatrzańska**

Ulica: **Długa** Nr domu: **144** Nr lokalu:

Miejscowość: **Bukowina Tatrzańska** Kod pocztowy: **34 – 530** Poczta: **Bukowina Tatrzańska**

Email (nieobowiązkowo):
.....

Nr tel. (nieobowiązkowo):
.....

2.2. DANE INWESTORA (DO KORESPONDENCJI)¹⁾

Wypełnia się, jeżeli adres do korespondencji inwestora jest inny niż wskazany w pkt 2.1.

Kraj: Województwo:
.....

Powiat: Gmina:
.....

Ulica: Nr domu: Nr lokalu:
.....

Miejscowość: Kod pocztowy: Poczta:
.....

Adres skrzynki ePUAP²⁾:
.....

3. DANE PEŁNOMOCNIKA¹⁾

Wypełnia się, jeżeli inwestor działa przez pełnomocnika

☐ pełnomocnik ☒ pełnomocnik do doręczeń

Imię i nazwisko:

.....

Kraj: Województwo:

.....

Powiat: Gmina:

.....

Ulica: Nr domu: Nr lokalu:

..... Miejscowość: Kod pocztowy: Poczta:

.....

Adres skrzynki ePUAP²⁾:

.....

Email (nieobowiązkowo):

.....

Nr tel. (nieobowiązkowo):

4. INFORMACJE O ROBOTACH BUDOWLANYCH

Rodzaj, zakres i sposób wykonywania: **Remont drogi gminnej K420043 w km 0+000 – 1+946 w miejscowości Czarna Góra.**

Zakres robót obejmuje remont konstrukcji nawierzchni asfaltowej jezdni wraz z remontem elementów odwodnienia drogi korytka betonowe, oraz nawierzchni istniejącego chodnika zlokalizowanego wzdłuż remontowanej drogi (zakres remontu dotyczył będzie wymiany uszkodzonych elementów kostki brukowej części pieszej wraz z wymianą krawężników). Szerokość istniejącej jezdni o nawierzchni bitumicznej 5.50-6.00 m, długość remontowanego odcinka 1946mb.

W ramach planowanych robót przewiduje się frezowanie istniejącej spękaną nawierzchni asfaltowej, uzupełnienie i wymianę (odtworzenie) warstw bitumicznych, wymianę uszkodzonych (spękanych) korytek betonowych, odtworzenie spękanych i uszkodzonych ścianek czołowych na przepustach z betonu zbrojonego, wymiana części przelotowych uszkodzonych przepustów znajdujących się w korpusie drogi i na skrzyżowaniach, odtworzenie nawierzchni asfaltowej w ciągu remontowanej drogi – warstwa wiążąca i ścieralna z betonu asfaltowego, remont nawierzchni skrzyżowań asfaltowych, kruszywowych, z kostki brukowej na połączeniu z nową nawierzchnią asfaltową, uzupełnienie poboczy z kruszywa łamanego. Planowany zakres robót znajduje się w granicach pasa drogowego remontowanej drogi.

Planowany termin rozpoczęcia³⁾: 3 kwietnia 2023 r.

5. DANE NIERUCHOMOŚCI (MIEJSCE WYKONYWANIA ROBÓT BUDOWLANYCH)¹⁾

Województwo: małopolskie Powiat: tatrzański Gmina: Bukowina Tatrzańska Ulica:
..... Nr domu:

Miejscowość: Czarna Góra. Kod pocztowy: 34-532

Identyfikator działki ewidencyjnej⁴⁾:

1) 121703_2 Bukowina Tatrzańska / obręb 0304 Czarna Góra/ działka ewid. nr 6406

6. OŚWIADCZENIE W SPRAWIE KORESPONDENCJI ELEKTRONICZNEJ

☐ Wyrażam zgodę

☐ Nie wyrażam zgody

na doręczanie korespondencji w niniejszej sprawie za pomocą środków komunikacji elektronicznej w rozumieniu art. 2 pkt 5 ustawy z dnia 18 lipca 2002 r. o świadczeniu usług drogą elektroniczną (Dz. U. z 2020 r. poz. 344).

7. ZAŁĄCZNIKI

- ☐ Oświadczenie o posiadaniu prawa do dysponowania nieruchomością na cele budowlane.
- ☐ Pełnomocnictwo do reprezentowania inwestora (~~opłacone zgodnie z ustawą z dnia 16 listopada 2006 r. o płacie skarbowej (Dz. U. z 2020 r. poz. 1546, z późn. zm.)~~) – jeżeli inwestor działa przez pełnomocnika.
- ☐ Potwierdzenie uiszczenia opłaty skarbowej – jeżeli obowiązek uiszczenia takiej opłaty wynika z ustawy z dnia 16 listopada 2006 r. o płacie skarbowej.

Inne (wymagane przepisami prawa):

- ☐ Kopia mapy ewidencyjnej – 3 rysunki.
- ☐ Przekrój typowy – 1 rysunek.
- ☐ Zaświadczenie o wyborze Wójta.

8. PODPIS INWESTORA (PEŁNOMOCNIKA) I DATA PODPISU

Podpis powinien być czytelny. Podpis i datę podpisu umieszcza się w przypadku dokonywania zgłoszenia w postaci papierowej.

Kierownik Referatu
Inwestycji, Zamówień i Wniosków

..... 17 stycznia 2023 r.

mgr Stanisław Madeja

- 1) W przypadku większej liczby inwestorów, pełnomocników lub nieruchomości dane kolejnych inwestorów, pełnomocników lub nieruchomości dodaje się w formularzu albo zamieszcza na osobnych stronach i dołącza do formularza.
- 2) Adres skrzynki ePUAP wskazuje się w przypadku wyrażenia zgody na doręczanie korespondencji w niniejszej sprawie za pomocą środków komunikacji elektronicznej.
- 3) W przypadku zgłoszenia budowy tymczasowego obiektu budowlanego w polu „Planowany termin rozpoczęcia” należy wskazać również planowany termin rozbiórki lub przeniesienia w inne miejsce tego obiektu.
- 4) W przypadku formularza w postaci papierowej zamiast identyfikatora działki ewidencyjnej można wskazać jednostkę ewidencyjną, obręb ewidencyjny i nr działki ewidencyjnej oraz arkusz mapy, jeżeli występuje.

STAROSTA TATRZAŃSKI
ul. Chraczkowski 15
34-500 Zakopane

- LEGENDA:
- istniejący pas drogowy drogi gminnej K420043
 - zakres remontu drogi gminnej K420043
 - działki objęte zakresem remontu drogi gminnej 6406
 - obręb Czarna Góra

MAPA EWIDENCYJNA obr. Czarna Góra 0304: dz. 6406 SKALA 1:2000

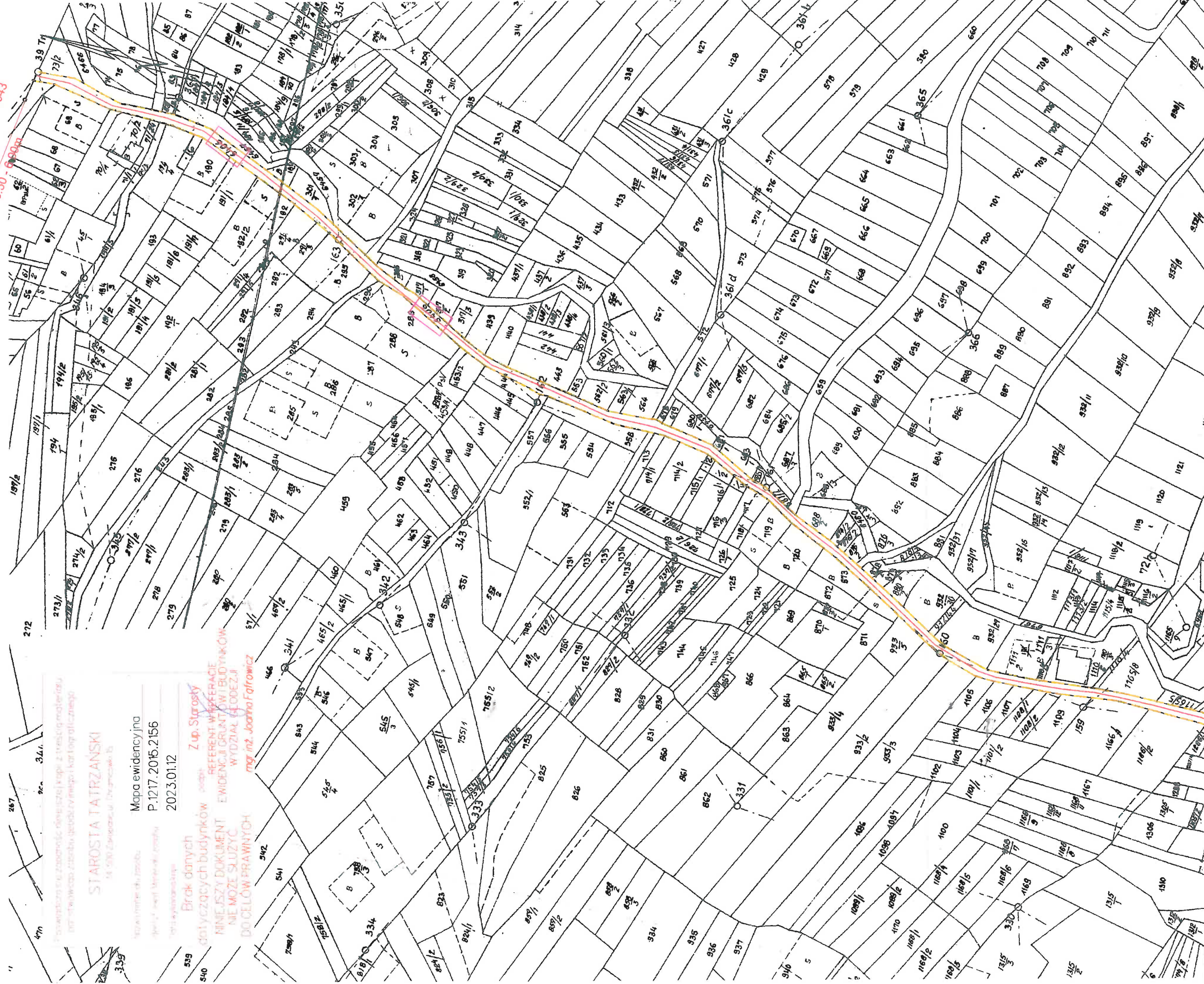
Województwo: małopolskie

Powiat: tatrzański

Jednostka ewidencyjna: 121703_2, Bukowina Tatrzańska

Obręb: 0304, Czarna Góra

Początek zakresu remontu dr. gminnej K420043
w miejscowości Czarna Góra
km 0+000 - szer. zmienna 5.50 - 6.00m



STAROSTA TATRZAŃSKI

Mapa ewidencyjna

P.1217.2015.2156

2023.01.12

Brak danych

dotyczących budynków

NIEJESTY DOKUMENT

WYDZIAŁ GOSPODARSTWA

DO CELÓW PRAWNYCH

mgr inż. Joanna Fąfrowicz

Zup. Starosty

REFERENT W SPRAWIE

EWIDENCYJNYCH BUDYNKÓW

WYDZIAŁ GOSPODARSTWA

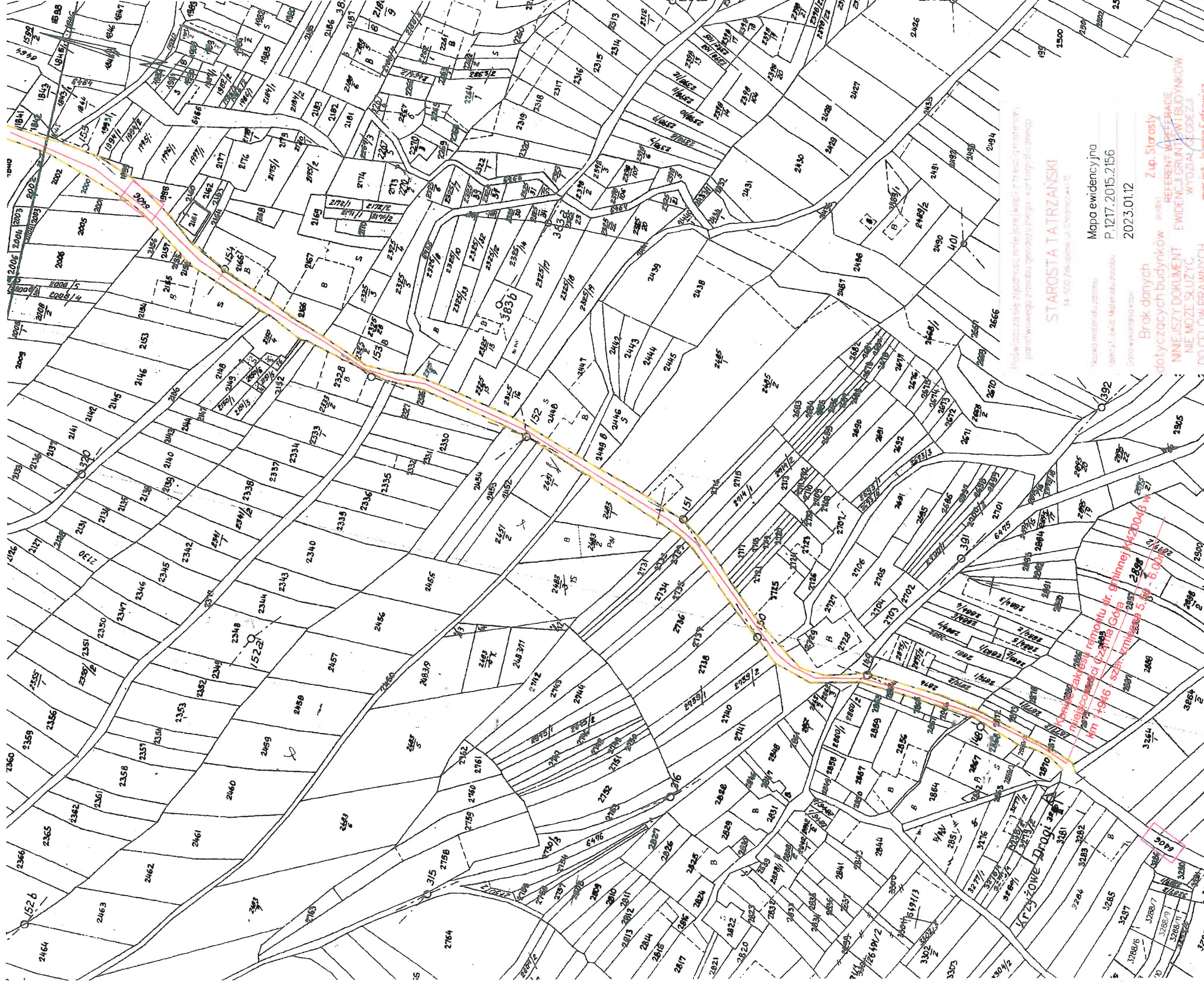
mgr inż. Joanna Fąfrowicz

Arkusz 2/3

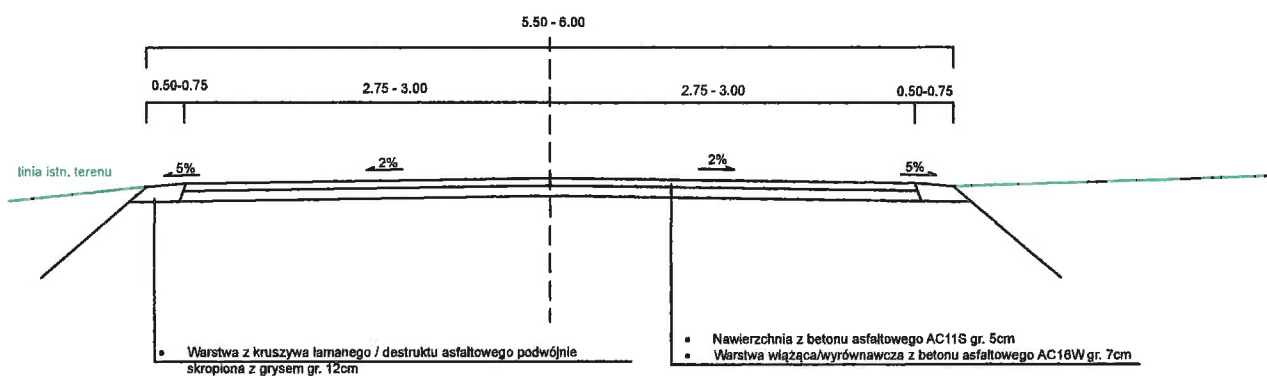
MAPA EWIDENCYJNA
obr. Czarna Góra 0304; dz. 6406
SKALA 1:2000

- LEGENDA:
- istniejący pas drogowy drogi gminnej K420043
 - zakres remontu drogi gminnej K420043
 - działki objęte zakresem remontu drogi gminnej
 - obręb Czarna Góra

STAROSTA TATRZAŃSKI
ul. Chrońcówki 15
34-500 Zakopane



Przekrój typowy
Remont drogi gminnej K420043 w km 0+000 - 1+946 w miejscowości
Czarna Góra



mgr inż. Krzysztof Murzyński
Uprawnienia budowlane do projektowania i kierowania
robotami budowlanymi bez ograniczeń w specjalności
inż. inżynierii drogowej, tel. +48 782 866 762
nr ewid: MAP/0023/PWBD/19