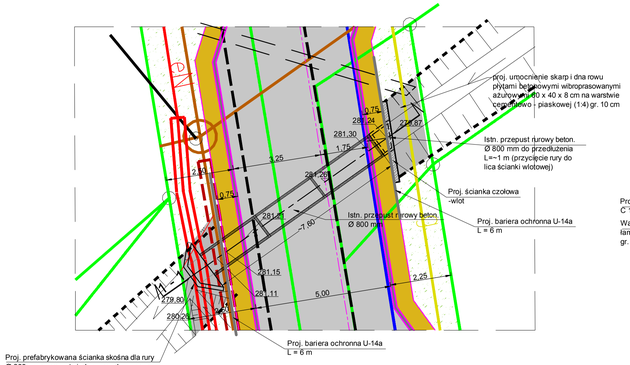

PRZEPUST ISTN. w hekt. 2+07,732
Rzut poziomy 1:100

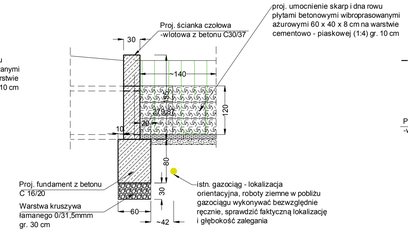

ŚCIANKA WLOTOWA PRZEPUSTU ISTN.
w hekt. 2+07,732 - Przekrój poprzeczny 1:50

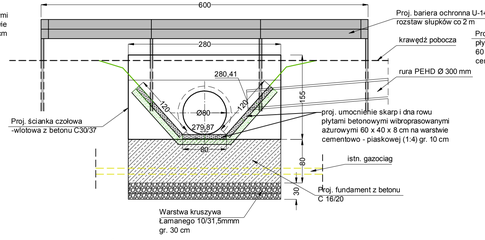

ŚCIANKA WLOTOWA PRZEPUSTU ISTN.
w hekt. 2+07,732 - Widok od czoła 1:50

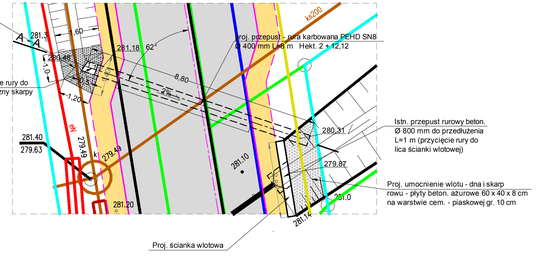

PRZEPUST DROGOWY w hekt. 2+12,12
Rzut poziomy 1:100

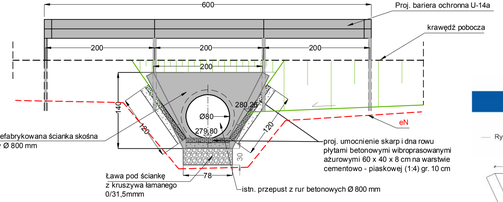

ŚCIANKA WYLOTOWA PRZEPUSTU ISTN.
w hekt. 2+07,732 - Widok od czoła 1:50

ZBROJONA ŚCIANKA SKOŚNA PRZEPUSTU

Ścianka skośna max. Ø1000 (2000) | nr 07

Rysunki techniczne produktu

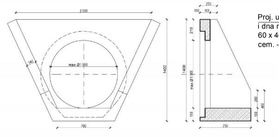

Zdjęcie produktu

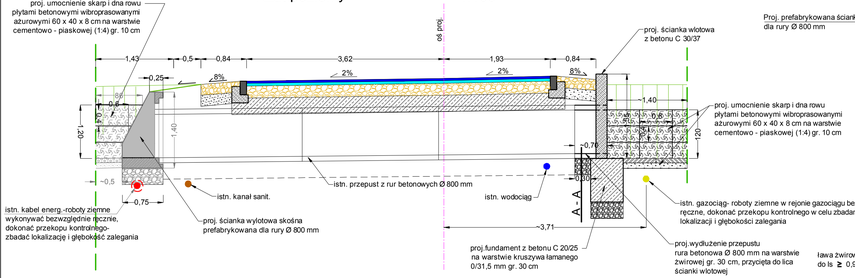

PRZEKRÓJ 1 - 1 1:50

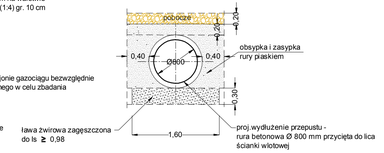

PRZEKRÓJ A - A 1:50



PRZEKRÓJ PODŁUŻNY A - A 1:50

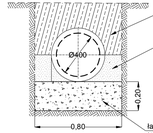

PRZEKRÓJ B - B 1:25

OptoVia	OPTOVIA Siedziba: 50-334 Wrocław, ul. Ukryta 12/111 Pracownia: 42-217 Częstochowa, Aleja Najświętszej Marył Panny 51 Tel.: 603 780 410; e-mail: pracownia@optovia.pl NIP 849-182-42-11		
Temat: **Przebudowa dróg gminnych na osiedlu w m. Łysiec gm. Starcza - Przebudowa ulicy Prostej** - dz. nr ewid. 321/4 1; 349; 361/39; 361/40; 102 - obr. 2 Łysiec; 18/21; 44/19; 30/16 - obr. 1 Klepaczka	Stadium i część: PROJEKT ARCHITEKTONICZNO - BUDOWLANY BRANŻA DROGOWA	Rysunek nr: 4 AutoCAD 2.000 Format: A-1/A-0/A0/A1	
Inwestor: Gmina Starcza ul. Gminna 4 42-261 Starcza	Nazwa rysunku: PRZEPUSTY DROGOWE - RZUTY, PRZEKRÓJE	Skala: 1:100/20	
Projektant: inż. Ryszard Sidorowicz Nr uprawnień: SLO/0006/POW/03	Podpis:	Sprawdzający:	Podpis:
		Data: 04.2022	