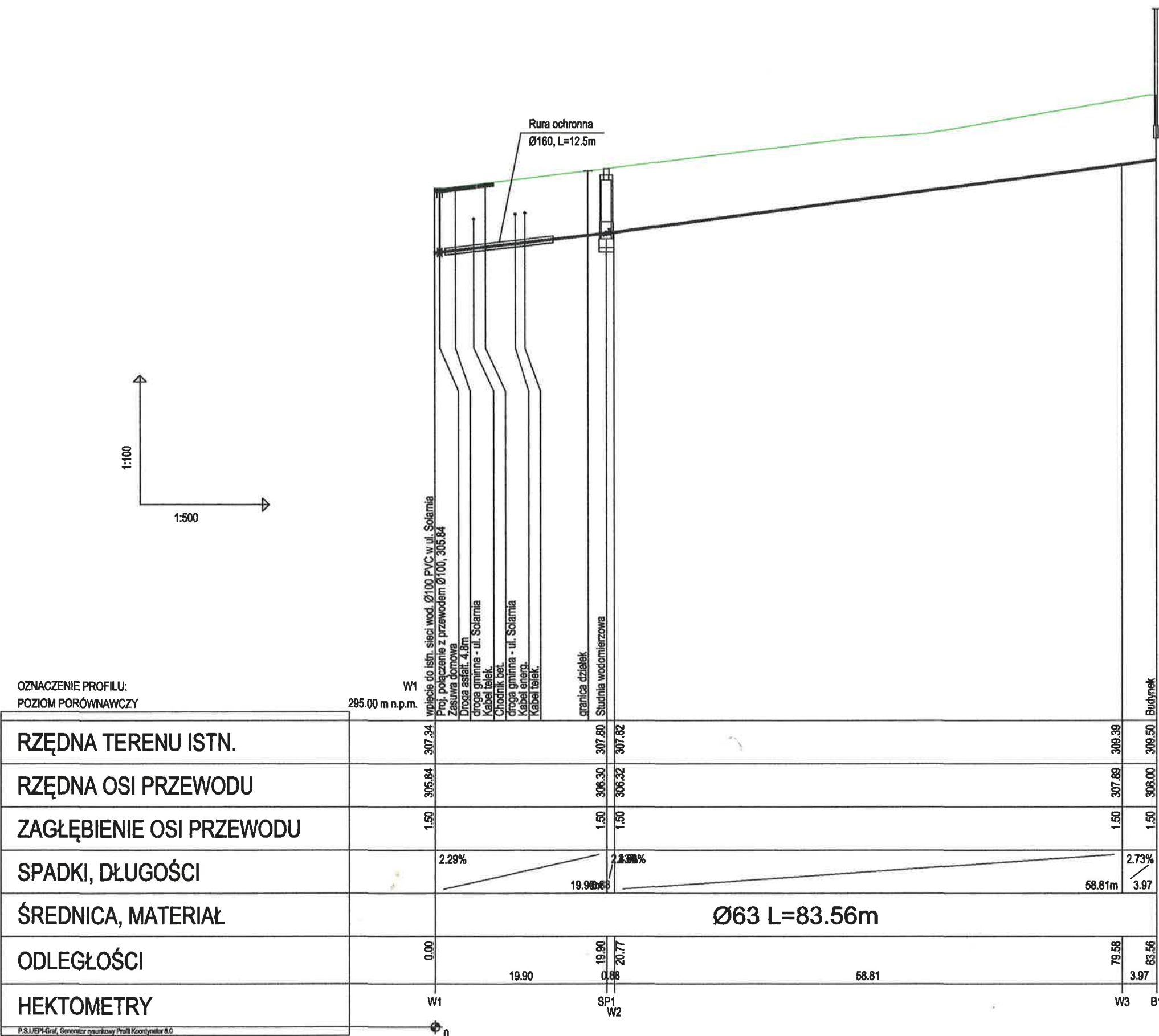


UWAGI:

- przed przystąpieniem do wszelkich prac ziemnych należy zlecić odpowiednie nadzory branżowe,
- rury układać na zagęszczonej podsypce piaskowej gr.20cm, zasypka grubości 20cm,
- przed przystąpieniem do robót ziemnych należy ustalić dokładny przebieg uzbrojenia podziemnego
- należy wykonać przekopy kontrolne. Nie wyklucza się istnienia uzbrojenia podziemnego niezinwentaryzowanego,
- na budowie należy dokonać weryfikacji rzędnych posadowienia sieci,
- skrzyżowania z istn. infrastrukturą wykonywać zgodnie z obowiązującymi przepisami.

		TG PROJEKT Tomasz Gaslak 42-267 Lubaszka Śląska, ul. Lompy 25 NIP 575-17-30-724, IDS 241926311 e-mail: tgprojekt@op.pl tel. 6 0 0 0 4 7 8 8 2	
TEMAT PROJEKT REWITALIZACJI TERENU I BUDYNKU PO BYŁYM PGR W MIEŚCIE WOŹNIKI WRAZ Z INFRASTRUKTURA TOWARZYSZĄCĄ			
ADRES INWESTYCJI		UL. DWORCOWA 42-289 WOŹNIKI DZ. NR 358/36, 316/36, 274/36	
INWESTOR		GMINA WOŹNIKI UL. RYNEK 11 42-289 WOŹNIKI	
TYTUŁ RYSUNKU PROFIL PRZYŁĄCZA WODOCIĄGOWEGO			
ZESPÓŁ AUTORSKI	IMIĘ I NAZWISKO	NR UPR.	PODPIS
PROJEKTOWAŁ	mgr inż. Rafał Golaś	SLK/6594/PWBS/17	
PROJEKTOWAŁ			
BRANŻA	SKALA / PODZIAŁKA	FAZA	
SANITARNA	1:100-500	PROJ. BUDOWLANY	
OPRACOWANO PRZY POMOCY PROGRAMU ZWCAD 2011	DATA PAŹDZIERNIK 2022	NR RYS.	S_02



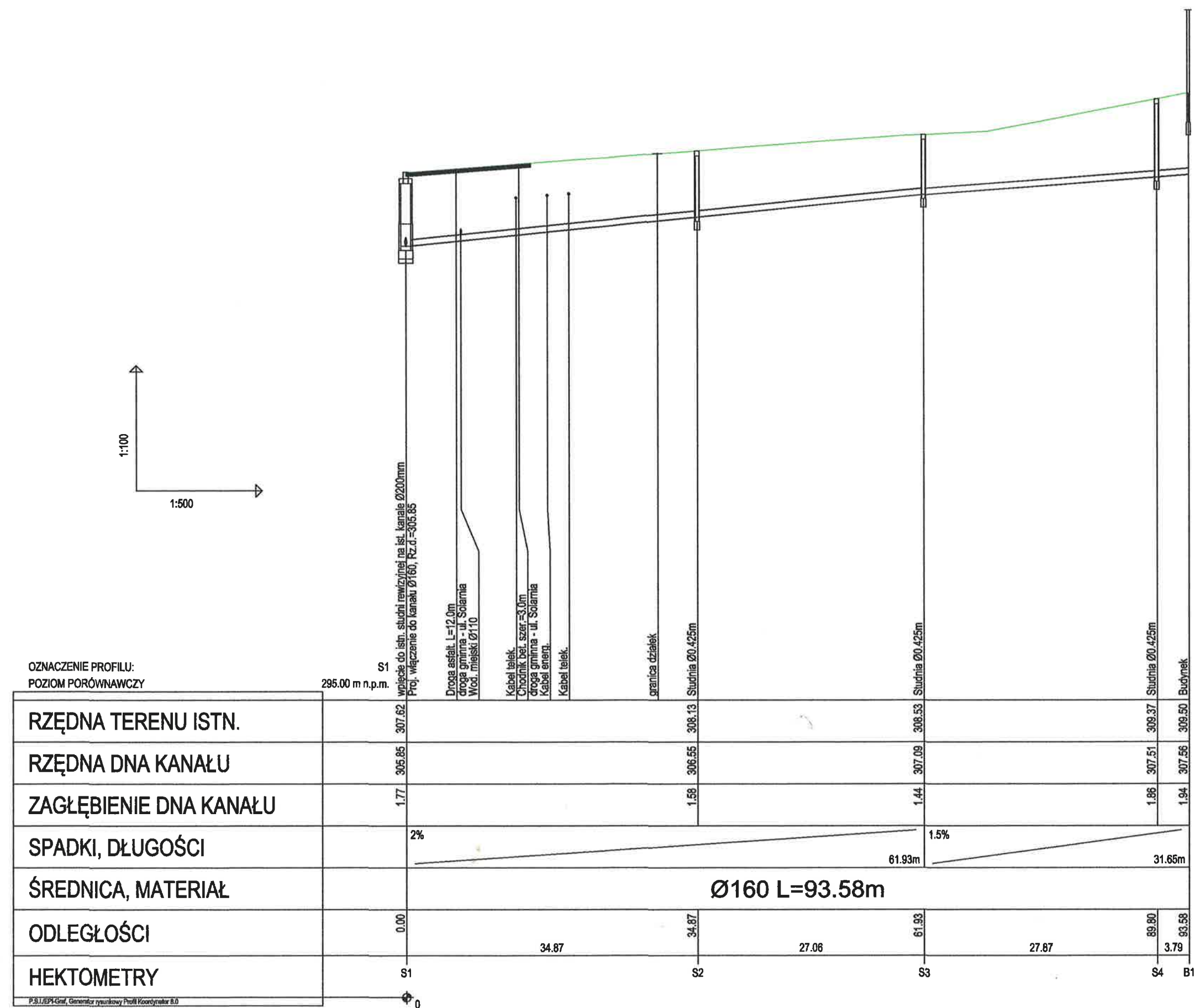
OZNACZENIE PROFILU:
POZIOM PORÓWNAWCZY

RZĘDNA TERENU ISTN.	295.00 m n.p.m.	W1	307.34	307.80	307.82	309.39	309.50	Budynek
RZĘDNA OSI PRZEWODU			305.84	306.30	306.32	307.89	308.00	
ZAGŁĘBIENIE OSI PRZEWODU			1.50	1.50	1.50	1.50	1.50	
SPADKI, DŁUGOŚCI			2.23%	2.23%	2.23%	2.73%	2.73%	
ŚREDNICA, MATERIAŁ			Ø63 L=83.56m					
ODLEGŁOŚCI			0.00	19.90	20.77	58.81	79.58	83.56
HEKTOMETRY			W1	SP1	W2	W3	B1	

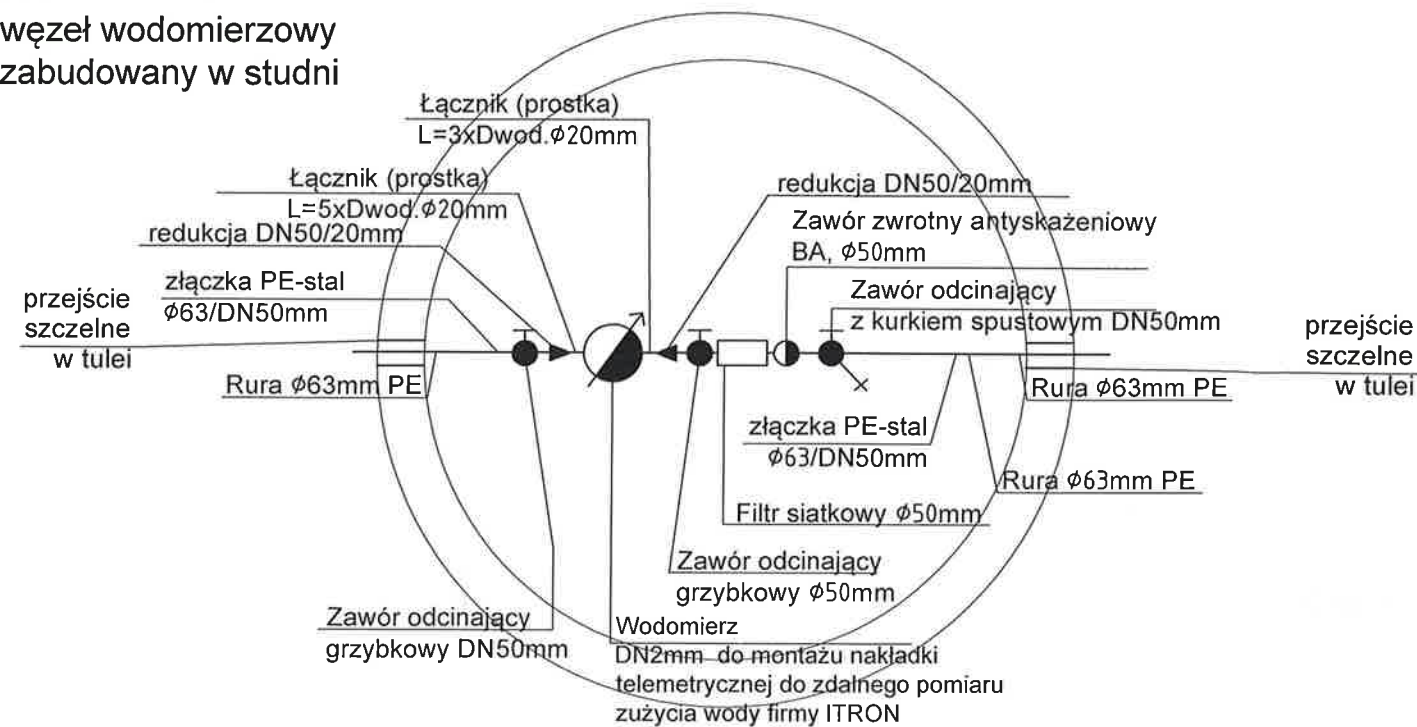
UWAGI:

- przed przystąpieniem do wszelkich prac ziemnych należy zlecić odpowiednie nadzory branżowe,
- rury układać na zagęszczonej podsypce piaskowej gr.20cm, zasypka grubości 20cm,
- przed przystąpieniem do robót ziemnych należy ustalić dokładny przebieg uzbrojenia podziemnego
- należy wykonać przekopy kontrolne. Nie wyklucza się istnienia uzbrojenia podziemnego niezainwentaryzowanego,
- na budowie należy dokonać weryfikacji rzędnych posadowienia sieci,
- skrzyżowania z istn. infrastrukturą wykonywać zgodnie z obowiązującymi przepisami.

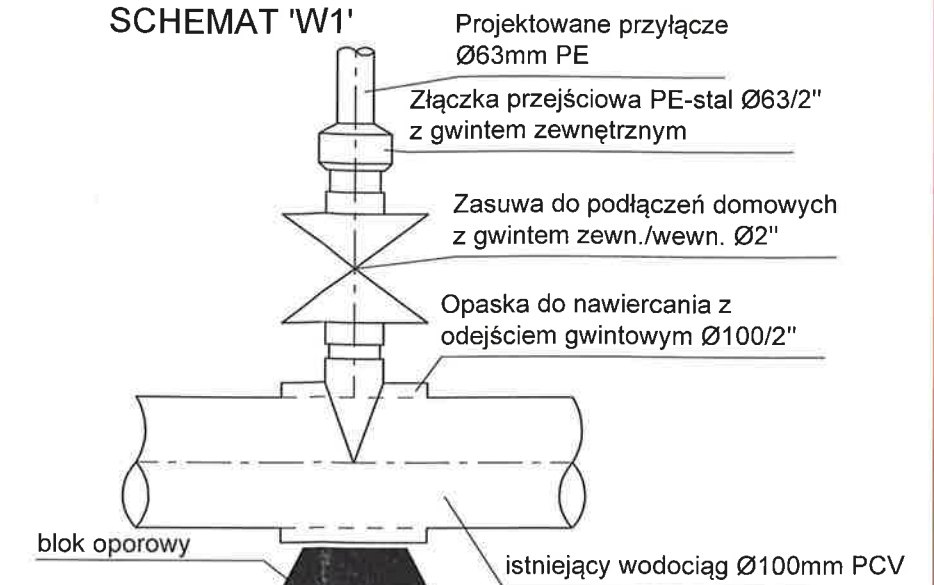
		TG PROJEKT Tomasz Gasiak 42-287 Lubasz Świątek, ul. Lompy 25 NIP 575-17-30-724, IDS 241926311 e-mail: tgprojekt@op.pl tel. 6 0 0 0 4 7 8 9 2	
TEMAT PROJEKT REWITALIZACJI TERENU I BUDYNKU PO BYŁYM PGR W MIEŚCIE WOŹNIKI WRAZ Z INFRASTRUKTURA TOWARZYSZĄCĄ			
ADRES INWESTYCJI		UL. DWORCOWA 42-289 WOŹNIKI DZ. NR 358/36, 316/36, 274/36	
INWESTOR		GMINA WOŹNIKI UL. RYNEK 11 42-289 WOŹNIKI	
TYTUŁ RYSUNKU PROFIL PRZYŁĄCZA KANALIZACJI SAN.			
ZESPÓŁ AUTORSKI	IMIĘ I NAZWISKO	NR UPR.	PODPIS
PROJEKTOWAŁ	mgr inż. Rafał Golaś	SLK/6594/PWBS/17	
PROJEKTOWAŁ			
BRANŻA SANITARNA		SKALA / PODZIAŁKA 1:100-500	FAZA PROJ. BUDOWLANY
OPRACOWANO PRZY POMOCY PROGRAMU ZWCAD 2011		DATA PAŹDZIERNIK 2022	NR RYS. S_03



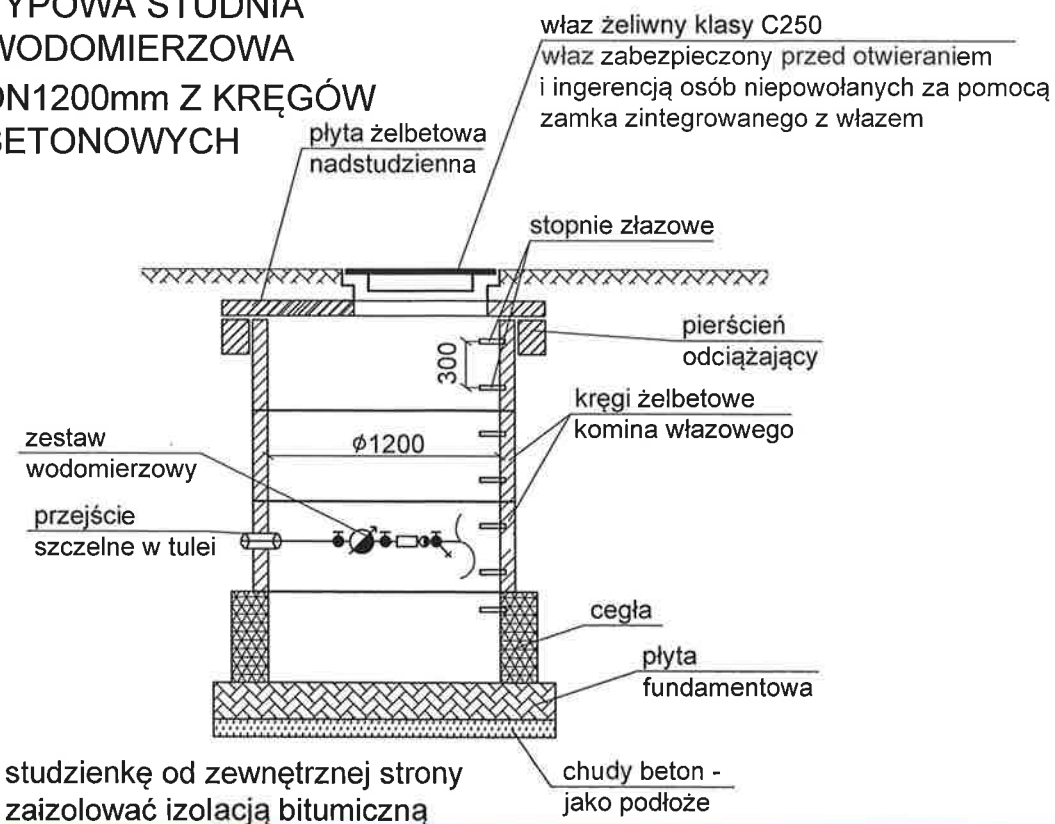
SCHEMAT - SW
węzeł wodomierzowy
zabudowany w studni



SCHEMAT 'W1'



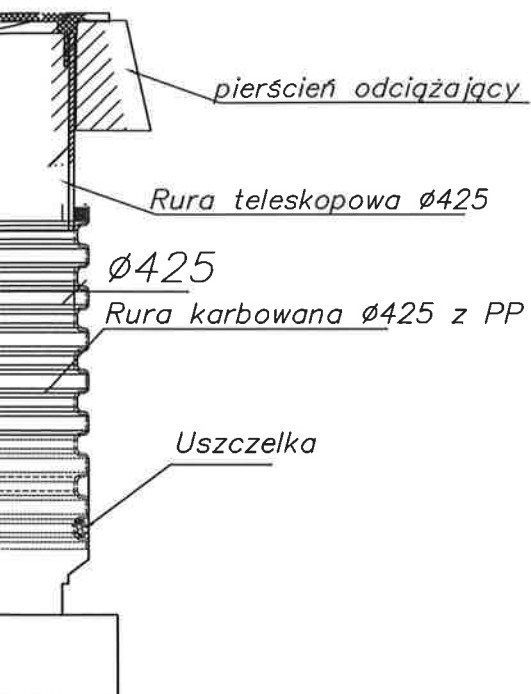
**TYPOWA STUDNIA
WODOMIERZOWA
DN1200mm Z KRĘGÓW
BETONOWYCH**



TEMAT PROJEKT REWITALIZACJI TERENU I BUDYNKU PO BYŁYM PGR W MIEŚCIE WOŹNIKI WRAZ Z INFRASTRUKTURA TOWARZYSZĄCĄ			
ADRES INWESTYCJI		UL. DWORCOWA 42-289 WOŹNIKI DZ. NR 358/36, 316/36, 274/36	
INWESTOR		GMINA WOŹNIKI UL. RYNEK 11 42-289 WOŹNIKI	
TYTUŁ RYSUNKU SCHEMATY MONTAŻOWE			
ZESPÓŁ AUTORSKI	IMIĘ I NAZWISKO	NR UPR.	PODPIS
PROJEKTOWAŁ	mgr inż. Rafał Golaś	SLK/6594/PWS/17	
PROJEKTOWAŁ			
BRANŻA	SKALA / PODZIAŁKA	FAZA	
SANITARNA	-/-	PROJ. BUDOWLANY	
OPRACOWANO PRZY POMOCY PROGRAMU	DATA	NR RYS.	
ZWCAD 2011	PAŹDZIERNIK 2022		S_04

25 z rurą trzonową karbowaną DN425
(na stożku betonowym)

250



Kineta z kielichem Ø425

cym

		TG PROJEKT Tomasz Gasiak 42-287 Lubusza Śląska, ul. Lompy 25 NIP 575-17-30-724, IDS 241926311 e-mail: tgprojekt@op.pl tel. 6 0 0 0 4 7 8 8 2	
TEMAT PROJEKT REWITALIZACJI TERENU I BUDYNKU PO BYŁYM PGR W MIEŚCIE WOŹNIKI WRAZ Z INFRASTRUKTURA TOWARZYSZĄCĄ			
ADRES INWESTYCJI		UL. DWORCOWA 42-289 WOŹNIKI DZ. NR 358/36, 316/36, 274/36	
INWESTOR		GMINA WOŹNIKI UL. RYNEK 11 42-289 WOŹNIKI	
TYTUŁ RYSUNKU SCHEMAT STUDNI INSPEKCYJNEJ			
ZESPÓŁ AUTORSKI	IMIĘ I NAZWISKO	NR UPR.	PODPIS
PROJEKTOWAŁ	mgr inż. Rafał Golaś	SLK/0594/PWBS/17	
PROJEKTOWAŁ			
BRANŻA	SKALA / PODZIAŁKA	FAZA	PROJ. BUDOWLANY
SANITARNA	-/-	PROJ. BUDOWLANY	NR RYS.
OPRACOWANO PRZY POMOCY PROGRAMU ZWCAD 2011		DATA PAŹDZIERNIK 2022	S_05