







Legenda:


-  - projektowany znak pionowy
-  - istniejący znak poziomy
-  - projektowany znak poziomy
-  - istniejący znak poziomy
-  - granica
-  - dopuszczalna prędkość poruszających się pojazdów

ul. Łąkowa

**projektowany radarowy
wyświetlacz prędkości**

AVIA

a-via Adam Ozimina
ul. Dębowa 5a
55-120 Oborniki Śląskie
tel. 602470302
NIP. 916-161-86-88

Investor:  **Gmina Wisznia Mała**
ul. Wrocławska 9
55-114 Wisznia Mała

Obiekt: **Projekt stałej organizacji ruchu w Gminie Wisznia Mała**

Temat rysunku: **Projekt docelowej organizacji ruchu**

Lokalizacja: Droga gminna ul. Łąkowa dz. nr 176/2 AM-1 obręb Kryniczno, gmina Wisznia Mała

Branża: **Studium:** Projekt organizacji ruchu

Opracował: mgr inż. Adam Ozimina **DOŚ/0345/PBD/17**

Skala: 1:500 **Data:** Wrzesień 2023r. **Nr rysunku:** 2

projektowany radarowy wyświetlacz prędkości