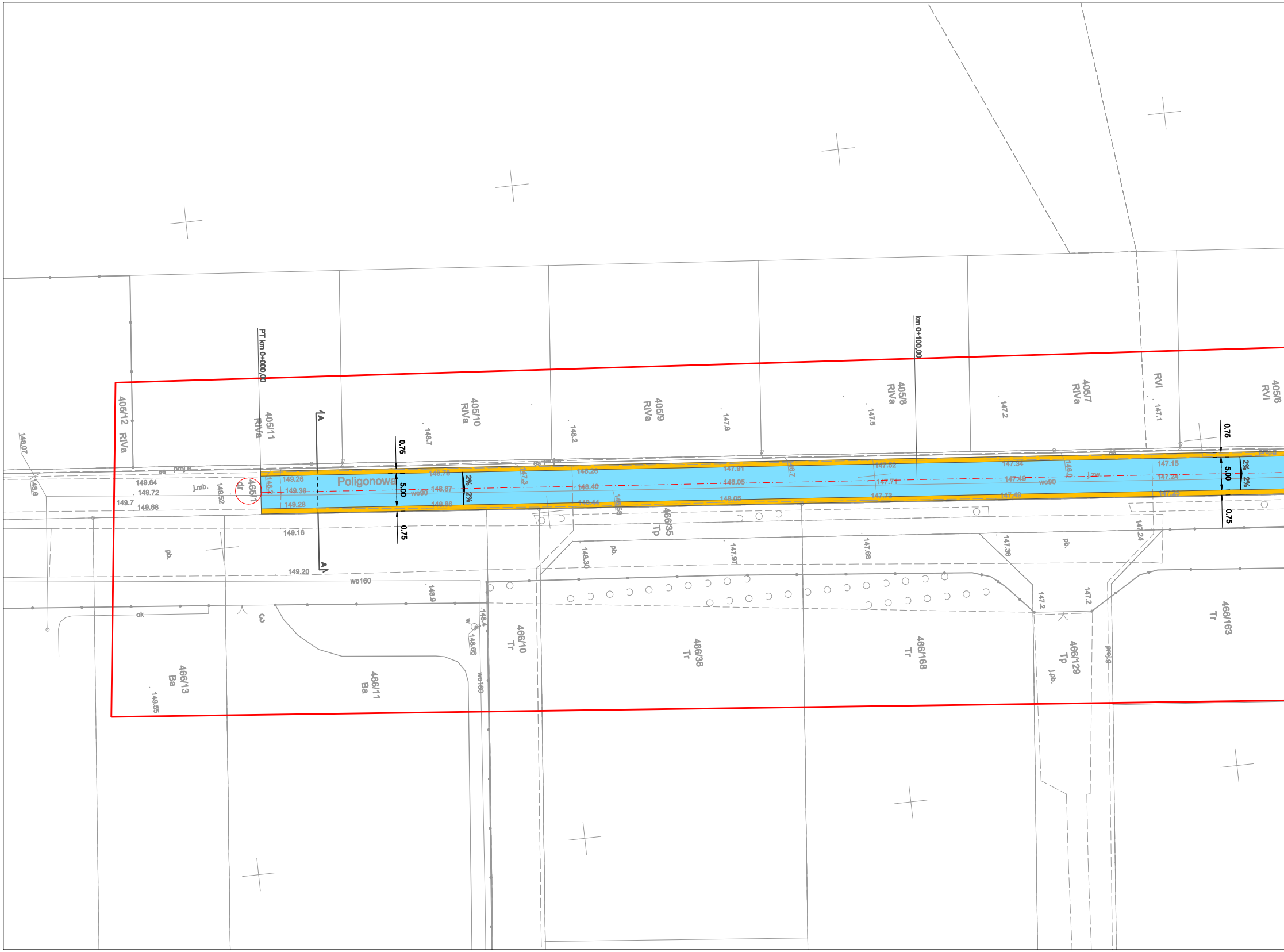
PT km 0+000,00
km 0+100,00
Poligonowa
A
A
0.75
5.00
0.75
2%
2%
405/12 RIVa
405/11
RIVa
405/10
RIVa
405/9
RIVa
405/8
RIVa
405/7
RIVa
RVI
405/6
RVI
465/1
dr
466/35
Tp
466/10
Tr
466/36
Tr
466/168
Tr
466/129
Tp
466/163
Tr
466/13
Ba
466/11
Ba
148.07
148.8
149.64
149.72
149.7
149.68
j.mb.
149.52
149.26
149.36
149.28
148.76
148.87
148.86
148.7
148.2
148.26
148.40
148.44
147.8
147.91
148.05
148.05
147.5
147.52
147.71
147.73
147.2
147.34
147.49
147.49
147.1
147.15
147.24
147.25
149.16
149.20
148.9
148.30
147.97
147.68
147.36
147.24
147.2
147.2
148.4
148.69
149.55
wo90
wo160
wo160
gs
proj.e
j.zw.
pb.
j.pb.
proj.g
ok
w

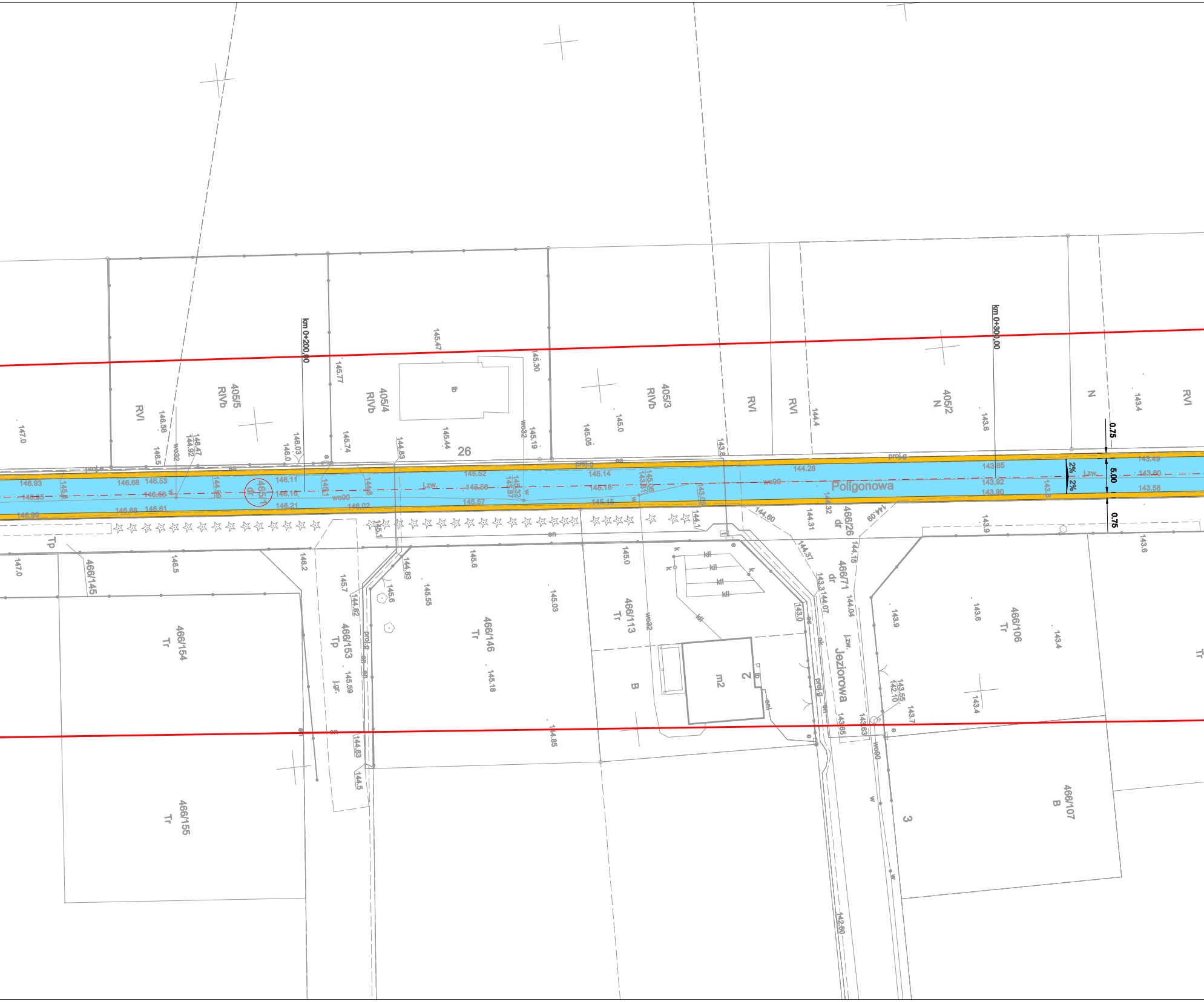
km 0+200,00
km 0+300,00
Poligonowa
Jeziorowa
405/5
RIVb
405/4
RIVb
405/3
RIVb
405/2
N
RVI
RVI
RVI
N
RVI
26
465
dr
0.75
5.00
0.75
2%
2%
l.zw.
Tp
466/145
466/154
Tr
466/155
Tr
466/153
Tp
466/146
Tr
466/113
Tr
B
m2
2
466/26
dr
466/71
dr
466/106
Tr
466/107
B
3
Tr

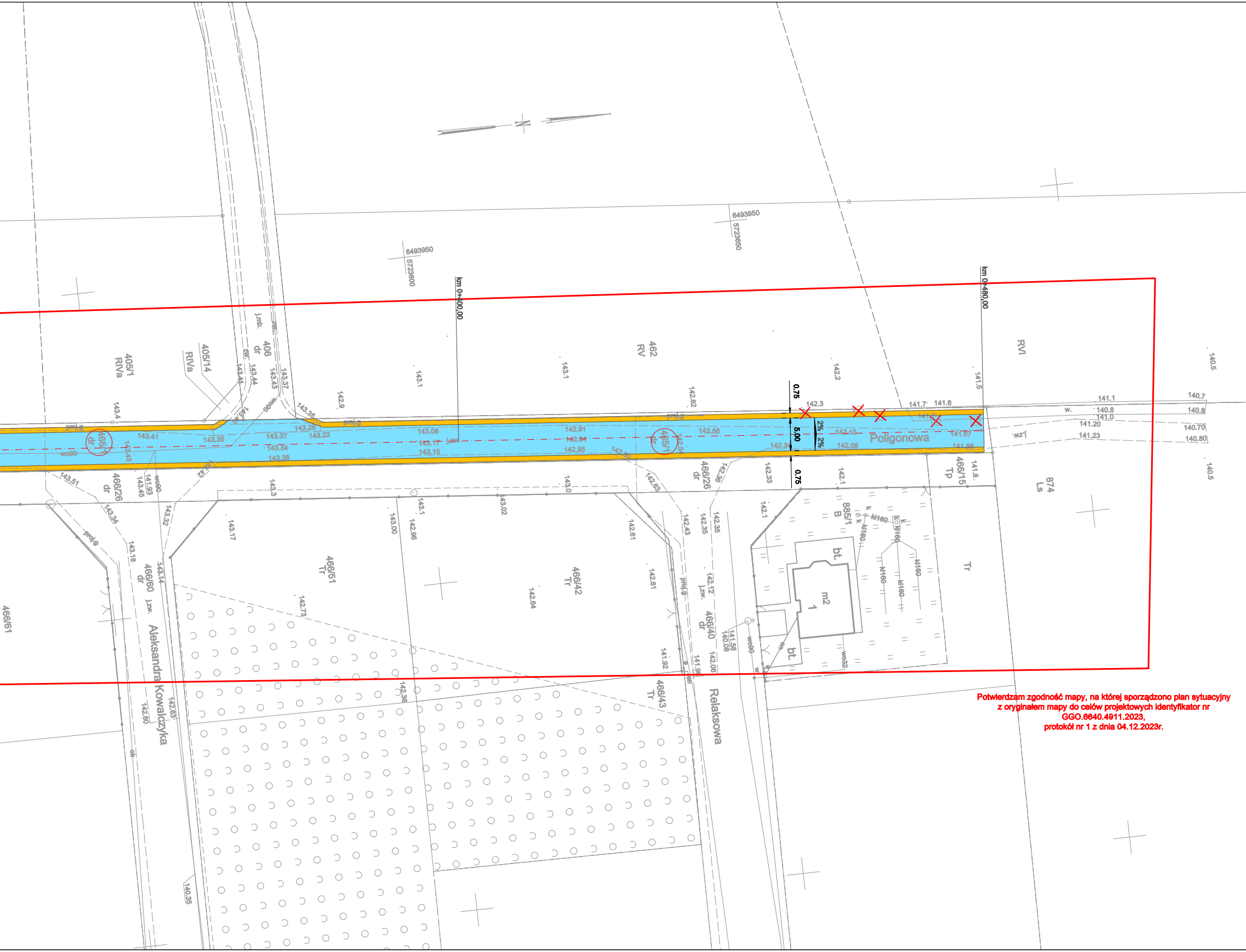
Poligonowa
Aleksandra Kowalczyka
Relaksowa
km 0+400,00
km 0+480,00
0.75
5.00
0.75
2%
2%
6493950
5723600
6493950
5723650
405/1
RIVa
405/14
RIVa
406
dr
462
RV
RVI
465/1
dr
466/26
dr
466/15
Tp
874
Ls
885/1
B
466/51
Tr
466/42
Tr
466/60
dr
466/40
dr
466/43
Tr
466/61
Tr
bt.
m2
1
proj.g
wo90
kd160
j.zw.
w.

Potwierdzam zgodność mapy, na której sporządzono plan sytuacyjny
z oryginałem mapy do celów projektowych identyfikator nr
GGO.6640.4911.2023,
protokół nr 1 z dnia 04.12.2023r.

MAPA DO CELÓW PROJEKTOWYCH

Skala	1:500
Położenie obszaru opracowania	Wtórek
Nazwa gminy	Ostrów Wielkopolski
Identyfikator i nazwa obrębu ewidencyjnego	301704_2.0025 Wtórek
Nazwa wykonawcy prac geodezyjnych	Geodezja Pruchnik Sp. z o. o.
Identyfikator zgłoszenia prac geodezyjnych	GGO.6640.4911.2023
Imię i nazwisko kierownika prac geodezyjnych	Tomasz Pruchnik
Numer uprawnień zawodowych kierownika prac geodezyjnych	20982
Układ współrzędnych prostokątnych płaskich	2000/18
Układ wysokości	PL-EVRF2007-NH
Określenie obszaru, który był przedmiotem aktualizacji	—
Data opracowania mapy	23.11.2023 r.
Imię i nazwisko osoby, która opracowała mapę	Tomasz Pruchnik
Geodezja Pruchnik Sp. z o.o. ul. Bolesława Pobożnego 9 62-800 Kalisz	Tomasz Pruchnik Upr. GUGiK Nr 20982 Podpis kierownika prac geodezyjnych

Nie wyklucza się istnienia w terenie innych nie wykazanych na niniejszej mapie urządzeń podziemnych, które nie były zgłoszone do inwentaryzacji.

Poświadczam, że niniejszy dokument został opracowany w wyniku prac geodezyjnych i kartograficznych, których rezultaty zawiera operat techniczny pozytywnie zweryfikowany. Jednocześnie informuję, że jestem świadomy odpowiedzialności karnej za złożenie fałszywego oświadczenia.

Identyfikator zgłoszenia prac geodezyjnych	GGO.6640.4911.2023
Organ służby goedezyjnej, który otrzymał zgłoszenie	Starosta Ostrowski
Wykonawca prac geodezyjnych	Geodezja Pruchnik Sp. z o.o.
Nr oraz data sporządzenia dokumentu zawierającego wyniki pozytywnej weryfikacji	Protokół weryfikacji nr 1 z dnia 04.12.2023 r.
Imię i nazwisko, podpis oraz nr uprawnień zawodowych kierownika prac	Tomasz Pruchnik Nr uprawnień 20982

LEGENDA:

🟦	jezdnia bitumiczna
🟨	pobocze z kruszywa łamanego - granitowe
— · — · —	oś projektowana
465/1	numer ewidencyjny nieruchomości na której zlokalizowana jest inwestycja
✕	drzewo przewidziane do wycinki

Jednostka projektowa:

PRACOWNIA PROJEKTOWA PIOTR MOSIEK

Pracownia Projektowa Piotr Mosiek
Mącznik, ul. Aleja Rzekty 34
63-460 Nowe Skalmierzyce
mosiek.piotr@gmail.com

Zamawiający:

Gmina Ostrów Wielkopolski
ul. Gimnazjalna 5
63-400 Ostrów Wielkopolski

Stadium:

Projekt techniczny

Nazwa zadania:

Budowa drogi - ul. Poligonowa, Wtórek

Branża:

Drogowa

Nazwa opracowania:

Plan sytuacyjny

Skala: 1:500

Zespół projektowy:

Funkcja:	Imię i Nazwisko:	Specjalność i nr uprawnień:	Podpis:
Projektant:	mgr inż. Piotr Mosiek	w spec. inżynieryjnej drogowej bez ograniczeń WKP/0290/POOD/21	

Data:	Umowa / zlecenie nr:		Nr rys:
styczeń 2024r.	IGK-PZ.272.2.45.2023 z dnia 23.10.2023r.		2.0