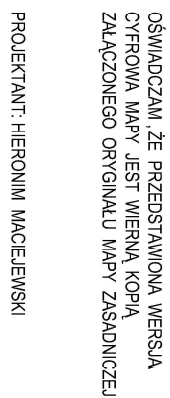














MAPA ZASADNICZA
SKALA 1:1000
OBRĘB. *MORAWA*
GMINA *Celiów Kolonia*
POWIAT KALISKI
WOJEWÓDZTWO WIELKOPOLSKIE



	nawierzchnia jezdni z betonu asfaltowego
	nawierzchnia chodnika z betonowej kostki brukowej gr. 6cm (bez fazowej kolor szary)
	nawierzchnie z azurowych płyt betonowych gr. 10cm
	nawierzchnia utwardzono pobocza z betonowej kostki brukowej gr. 8cm (bez fazowej kolor czerwony)
	nawierzchnia zjazdów z betonowej kostki brukowej gr. 8cm (bez fazowej kolor grafitowy)
	nawierzchnia pociosza ulepszona mieszanką kamienną 0-31, 5mm gr. 15cm
	powierzchnie zielone (trawnik)
	ściek z trzech rzędów betonowej kostki brukowej
	krawężnik betonowy typ lekki (15x30cm)
	obrzeża betonowe 8x30cm
	studnia chonna Ø100cm
	lokalizacja studzienek wpustowych Ø50cm