

WÓJT GMINY OPATÓWEK

62-860 Opatówek Plac Wolności 14

PPK.6733.7.2015

Opatówek, dnia 15.10.2015 roku

DECYZJA

Na podstawie art. 104 i art. 155 ustawy z dnia 14 czerwca 1960 roku - Kodeks Postępowania Administracyjnego (Dz.U. z 2013 r., poz. 267 tj.)
po rozpatrzeniu wniosku

Gminy Opatówek
z siedzibą w Opatówku przy Pl. Wolności
reprezentowanej przez
ProfiProjekt Jakrzewski i Wspólnicy Sp. K.
z siedzibą w Witaszyczkach 66, 63-230 Witaszyce

z dnia 08.10.2015 roku (z datą wpływu do Urzędu w dniu 15.10.2015 roku)

zmienia się w części

decyzję Wójta Gminy Opatówek znak PPK.6733.7.2015 z dnia 13.07.2015 roku ustalającą lokalizację inwestycji celu publicznego polegającej na budowie stacji uzdatniania wody (w tym budowie budynku technologicznego, budowie dwóch zbiorników do magazynowania wody uzdatnionej, budowie żelbetowego zbiornika wód popłucznych, budowie obudów nadziemnych studni głębinowych na płytach fundamentowych, budowie ogrodzenia, budowie bramy wjazdowej wraz z furtką, budowie przyłączy technologicznych, budowie zbiornika - neutralizatora ścieków, budowie szczelnego zbiornika bezodpływowego na ścieki (szamba), budowie miejsc postojowych i chodników oraz placu manewrowego) na terenie położonym w Rajsku oznaczonym w ewidencji gruntów jako dz. nr 217/1 (obręb Rajsko), w następujący sposób:

- na stronie 2 w decyzji – wiersz 35, w analizie na stronie 2 wiersz 1 w brzmieniu:

"n) głębokość projektowanego zbiornika wód popłucznych - ok. 2,0 m ppt,"

otrzymuje brzmienie:

"n) głębokość projektowanego zbiornika wód popłucznych - do 3,7 m ppt,"

- na stronie 2 w decyzji – wiersze od 36 do 37, w analizie na stronie 2 wiersze 2 do 3 w brzmieniu:

"o) głębokość projektowanego szczelnego zbiornika bezodpływowego na ścieki (szamba)-
do 1,5 m ppt,

otrzymuje brzmienie:

"o) głębokość projektowanego szczelnego zbiornika bezodpływowego na ścieki (szamba)-
do 2,5 m ppt,

Strona 1x3

mgr inż. Piotr Baraniak
ZA ZGODNOŚĆ
Z ORYGINAŁEM

- na stronie 2 w decyzji – wiersz 38, w analizie na stronie 2 wiersz 4 w brzmieniu:

"p) głębokość projektowanego zbiornika - neutralizatora ścieków - do 1,5 m ppt,"

otrzymuje brzmienie:

"p) głębokość projektowanego zbiornika - neutralizatora ścieków - do 2,5 m ppt,"

- na stronie 2 w decyzji – wiersz 39, w analizie na stronie 2 wiersz 5 w brzmieniu:

"q) wysokość projektowanego ogrodzenia ok. 2,30 m,"

otrzymuje brzmienie:

"q) wysokość projektowanego ogrodzenia ok. 2,0 m,"

- na stronie 3 w decyzji – wiersze od 45 do 46, w analizie na stronie 3 wiersze od 15 do 16 w brzmieniu:

"g) nadmiar wód opadowych i roztopowych oraz ścieki opadowe i roztopowe należy odprowadzić do gminnej kanalizacji deszczowej,"

otrzymują brzmienie:

"g) odprowadzenie wód opadowych i roztopowych – po terenie biologicznie czynnym własnej nieruchomości,

- na stronie 3 w decyzji – wiersz 53, w brzmieniu:

"j) obsługa komunikacyjna ternu inwestycji z drogi powiatowej poprzez istniejący zjazd,

otrzymuje brzmienie:

"j) obsługa komunikacyjna ternu inwestycji z drogi powiatowej poprzez projektowany zjazd,

- na stronie 3 w decyzji – po wierszu 27, dodaje się ppkt l w brzmieniu :

"l) budowa projektowanego zjazdu indywidualnego z drogi powiatowej wymaga odrębnej decyzji zarządcy drogi powiatowej oraz winna zostać wykonana zgodnie z rozporządzeniem Ministra Transportu i Gospodarki Morskiej z dnia 2 marca 1999 roku w sprawie warunków technicznych jakim powinny odpowiadać drogi publiczne oraz na warunkach i w uzgodnieniu z zarządcą drogi,"

Pozostałe zapisy decyzji o ustaleniu warunków zabudowy pozostają bez zmian.

UZASADNIENIE

W dniu 08.10.2015 roku Firma ProfiProjekt Jakrzewski i Wspólnicy Sp. K. z siedzibą Witaszyczki 66, 63-230 Witaszyce zwróciła się z wnioskiem o zmianę decyzji Wójta Gminy Opatówek znak PPK.6733.7.2015 z dnia 13.07.2015 ustalającą lokalizację inwestycji celu publicznego polegającej na budowie stacji uzdatniania wody (w tym budowie budynku technologicznego, budowie dwóch zbiorników do magazynowania wody uzdatnionej,

Strona 2x3

mgr inż. Piotr Baranik
ZA ZGODNOŚĆ
Z ORYGINAŁEM

budowie żelbetowego zbiornika wód popłucznych, budowie obudów nadziemnych studni głębinowych na płytach fundamentowych, budowie ogrodzenia, budowie bramy wjazdowej wraz z furtką, budowie przyłączy technologicznych, budowie zbiornika - neutralizatora ścieków, budowie szczelnego zbiornika bezodpływowego na ścieki (szamba), budowie miejsc postojowych i chodników oraz placu manewrowego na terenie położonym w Rajsku oznaczonym w ewidencji gruntów jako dz. nr 217/1 (obręb Rajsko.

Zmiana przedmiotowej decyzji polegać ma na korekcie zapisów dotyczących głębokości projektowanego zbiornika wód popłucznych, głębokości projektowanego zbiornika bezodpływowego na ścieki, głębokości projektowanego zbiornika neutralizatorów ścieków wysokości projektowanego ogrodzenia, odprowadzenia nadmiaru wód opadowych i roztopowych, oraz obsługi komunikacyjnej terenu inwestycji.

Po złożeniu wniosku o zmianę przedmiotowej decyzji przeprowadzono ponownie analizę funkcji oraz cech zabudowy i zagospodarowania terenu, która została sporządzona na podstawie przepisów ustawy o planowaniu i zagospodarowaniu przestrzennym.

Analiza ta potwierdziła możliwość zmiany decyzji Wójta Gminy Opatówek w ww. zakresie. w oparciu o przeprowadzoną ponownie analizę sporządzono wyniki analizy funkcji oraz cech zabudowy i zagospodarowania terenu. Wyniki analizy stanowią załącznik nr 1 do niniejszej decyzji.

Biorąc pod uwagę możliwość dokonania zmian oraz fakt, iż określone w decyzji Wójta Gminy Opatówek pozostałe warunki ustalającą lokalizację inwestycji celu publicznego nie zmieniają się, należało orzec jak w sentencji decyzji.

POUCZENIE

Od niniejszej decyzji służy stronom odwołanie do Samorządowego Kolegium Odwoławczego w Kaliszu, z siedzibą w Kaliszu przy ul. Częstochowskiej 12, za pośrednictwem organu wydającego niniejszą decyzję w terminie 14 dni od dnia jej otrzymania.

Otrzymują:

1. Gmina Opatówek
2. Strony postępowania administracyjnego według odrębnego rozdzielnika
3. ProfiProjekt Jakrzewski i Wspólnicy Sp. R.
4. a/a



Pobrano opłatę skarbową za dokonanie czynności urzędowej - zmianą w części decyzji o warunkach zabudowy i zagospodarowania terenu na podstawie części I ust. 53 załącznika do ustawy z dnia 16 listopada 2006 r. o opłacie skarbowej (Dz.U. z 2006 r. Nr 225 poz. 1635 ze zm.) w wysokości 10,00 zł. (słownie: dziesięć złotych 00/100) w kasie Urzędu Gminy nr pokwitowania 0171990 z dnia 15.10.2015 roku)

Piotr Marczak
Podinspektor

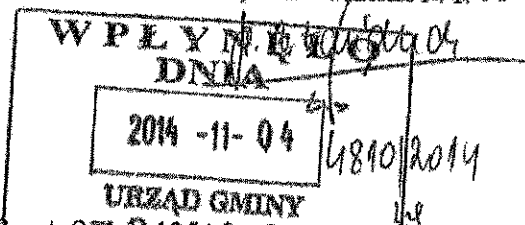
Strona 3x3

Decyzja uprawomocniła się
dnia 03.10.2015 r.

.....
Podinspektor

mgr inż. Andrzej Baraniak
ZA ZGODNOŚĆ
Z ORYGINAŁEM

DECYZJA



Na podstawie art. 37 pkt. 2, art. 122 ust.1 pkt 1, art. 123 ust. 2 pkt 2, art. 140 list. 1 ustawy z dnia 18 lipca 2001 roku - Prawo wodne (Dz. U. z 2012 r. poz. 145 ze zm.) oraz art. 104 i art. 155 ustawy z dnia 14 czerwca 1960 roku - Kodeks postępowania administracyjnego (Dz. U. z 2013 r. poz. 267 ze zm.).

o r z e k a m

I. Udzielić pozwolenia wodnoprawnego dla Gminy Opatówek, Pl. Wolności 14, 62-860 Opatówek na:

szczegółne korzystanie z wód w zakresie poboru wód podziemnych z ujęcia wód podziemnych zlokalizowanego w m. Rajsco, działka o nr ew. 217/1, gm. Opatówek:

- okres prowadzenia poboru – cały rok;
- cel prowadzenia poboru - zaopatrzenie wodociągu komunalnego;
- zasoby eksploatacyjne ujęcia: $Q = 10,0 \text{ m}^3/\text{h}$ przy depresji $S = 1,2 \text{ m}$ (decyzja Starosty Kaliskiego w sprawie zatwierdzenia dokumentacji hydrogeologicznej z dnia 28.02.2014 r., znak OŚ.6531.1.2013);
- stratygrafia ujmowanych utworów wodonośnych – kreda;
- wielkość poboru:
 $Q_{\text{max/h}} = 10,0 \text{ m}^3/\text{h}$
 $Q_{\text{4/dob.}} = 240,0 \text{ m}^3/\text{dobę}$
 $Q_{\text{roczne}} = 87\,600,0 \text{ m}^3/\text{rok}$
- lokalizacja studni: N 51°45'33.21" E 18°18'52.83"

II. Udzielić: niniejszego pozwolenia na okres 20 lat, to jest do dnia 30.10.2034 roku.

III. Zasądzić, że:

- Pozwolenie wodnoprawne nie rodzi praw do nieruchomości i urządzeń wodnych koniecznych do jego realizacji oraz nie narusza prawa własności i uprawnień osób trzecich przysługujących wobec tych nieruchomości i urządzeń (art. 123 ust 2 Prawa wodnego)
- Jeżeli po wydaniu pozwolenia zajdzie potrzeba jego zmiany lub uzupełnienia o dodatkowe obowiązki, organ wydający pozwolenie wodnoprawne może ich dokonać w terminie późniejszym.
- W przypadku stwierdzenia faktów i sytuacji określonych w art.136 i art.137 Prawa wodnego, może nastąpić cofnięcie lub ograniczenie tego pozwolenia na zasadach przyjętych w ww. przepisach.

IV. Zobowiązać wnioskodawcę do:

- Prowadzenia rejestru wyników pomiarów, obserwacji, awarii, napraw itp.
- Prowadzenia stałego rejestru pobieranej wody, odczytując raz na dobę o jednakowej porze stan wodomierza.
- Prowadzenia pomiarów zalegania zwierciadła wody (statycznego i dynamicznego) minimum dwa razy w roku (jesienią i wiosną).

mgr inż. Piotr Baraniak
ZA ZGODNOŚĆ
Z ORYGINAŁEM

4. Utrzymania urządzeń wodnych w należyтым stanie technicznym i eksploataowania ich zgodnie z udzielonym pozwoleniem.
5. Wykonywania analiz jakości pobieranej wody zgodnie z obowiązującymi przepisami.

IV. Przyjąć za podstawę wydania niniejszego pozwolenia operat wodnoprawny opracowany w sierpniu 2014 r. przez Pana Marka Wróbla.

UZASADNIENIE

W dniu 04.09.2014 r. do Starostwa Powiatowego w Kaliszu wpłynął wniosek Gminy Opatówek, Pl. Wolności 14, 62-860 Opatówek o wydanie pozwolenia wodnoprawnego na szczególne korzystanie z wód w zakresie poboru wód podziemnych z ujęcia wód podziemnych zlokalizowanego w m. Rajska, działka o nr ew. 217/1, gm. Opatówek.

Do wniosku dołączono operat wodnoprawny opracowany w sierpniu 2014 r. przez Pana Marka Wróbla.

O wszczęciu postępowania wodnoprawnego poinformowano zainteresowane strony pismem nr OŚ.6341.136.2014 z dnia 19.09.2014 r.

Informacja o wszczęciu postępowania wodnoprawnego była podana do publicznej wiadomości poprzez wywieszenie na tablicy ogłoszeń Urzędu Gminy Opatówek w okresie 7 dni tj. od 24.10.2014 r. do 01.10.2014 r.

Swoje stanowisko w przedmiotowej sprawie przedstawiła Pełnomocnik Prezesa Krajowego Zarządu Gospodarki Wodnej Pani Grażyna Husak - Górna, jako strona postępowania w piśmie znak ZZH-533-394/14-1150/wp z dnia 22.09.2014 r.

Postanowieniem z dnia 14.10.2014 r., znak OŚ.6341.136.2014 organ wezwał Wnioskodawcę do uzupełnienia wniosku o zweryfikowaną wartość poboru średniego dobowego.

W dniu 22.10.2014 r. do Starostwa Powiatowego w Kaliszu wpłynęło pismo z Urzędu Gminy Opatówek z wyjaśnieniem zapotrzebowania dobowego średniego na potrzeby wodociągu komunalnego w którym wnioskodawca podtrzymał swoje stanowisko zawarte we wniosku.

Po przeanalizowaniu całości zgromadzonych akt sprawy działając w oparciu o przepisy wyżej cyt. ustawy Prawo wodne, postanowiono orzec jak w sentencji decyzji.

POUCZENIE

Od niniejszej decyzji służy stronom odwołanie do Dyrektora Regionalnego Zarządu Gospodarki Wodnej w Poznaniu za pośrednictwem Starosty Kaliskiego w terminie 14 dni od daty doręczenia decyzji.



Z up. STAROSTY
[Signature]
DYREKTOR WYDZIAŁU
PRAWO WODNE I OCHRONA ŚRODOWISKA

Otrzymują :

1. Gmina Opatówek
Pl. Wolności 14, 62-860 Opatówek
2. Pełnomocnik Prezesa Krajowego Zarządu Gospodarki Wodnej w Poznaniu
Pani Grażyna Husak - Górna, Pion Zasobów Wód
ul. Grunwaldzka 21, 60-783 Poznań
3. Urząd Marszałkowski Województwa Wielkopolskiego
Departament Środowiska
Plac Wolności 18, 61-739 Poznań
4. a/a

Wnioskodawca zwolniony z opłaty skarbowej na podstawie art.7 ust.3 z dnia 16 listopada 2006r. o opłacie skarbowej (Dz.U. z 2006r. Nr 225, poz. 1635 z późn. zm.).

STAROSTWO POWIATOWE
w Kaliszu
Plac św. Józefa 5
62-800 KALISZ
(9)

Decyzja stała się ostateczna
dnia 18.11.2014r.

Z up. STAROSTY
[Signature]
Władysław Bąkierzak
Zastępca Dyrektora
Wydziału Ochrony Środowiska
Palmietowa 1 Luboń

mgr inż. R. Rot Baraniak
ZA ZGODNOŚĆ
Z ORYGINAŁEM

WÓJT GMINY OPATÓWEK

62 - 860 Opatówek Plac Wolności 14

PPK.6220.5.9.2014

Opatówek, dn. 28.10.2014 r.

DECYZJA O ŚRODOWISKOWYCH UWARUNKOWANIACH

Na podstawie art. 71 ust. 2 pkt 2, art. 75 ust. 1 pkt 4 oraz art. 84 i art. 85 ust. 1 ustawy z dnia 3 października 2008 r. o udostępnianiu informacji o środowisku i jego ochronie, udziale społeczeństwa w ochronie środowiska oraz o ocenach oddziaływania na środowisko (Dz. U. z 2013 r., poz. 1235 ze zm.), a także § 3 ust. 1 pkt 42 lit. b oraz pkt 70 rozporządzenia Rady Ministrów z dnia 9 listopada 2010 roku w sprawie przedsięwzięć mogących znacząco oddziaływać na środowisko (Dz. U. z 2010 r. Nr 213 poz. 1397 z późn. zm.), w związku z art. 104 ustawy z dnia 14 czerwca 1960 roku Kodeks Postępowania Administracyjnego (Dz. U. z 2013 r., poz. 267 z późn. zm.) po rozpatrzeniu wniosku Wójta Gminy Opatówek Plac Wolności 14, 62 - 860 Opatówek w sprawie wydania decyzji o środowiskowych uwarunkowaniach dla przedsięwzięcia polegającego na "wykonaniu urządzenia wodnego służącego do poboru wód podziemnych i ich eksploatację w wysokości maksymalnej, nieprzekraczającej, wynoszącej : $Q_h = 10 \text{ m}^3/\text{h}$, $Q_{\text{śr. dob.}} = 240 \text{ m}^3/\text{d}$, $Q_{\text{roczna}} = 87\,600 \text{ m}^3/\text{rok}$ " położonej w m. Rajska na działce o nr ew. 217/1 (gmina Opatówek).

Stwierdzam

brak potrzeby przeprowadzenia oceny oddziaływania przedsięwzięcia na środowisko

UZASADNIENIE

Dnia 29.07.2014 r. na wniosek Wójta Gminy Opatówek z/s. Plac Wolności 14, 62 - 860 Opatówek zostało wszczęte postępowanie administracyjne dot. wydania decyzji o środowiskowych uwarunkowaniach dla przedsięwzięcia polegającego na "wykonaniu urządzenia wodnego służącego do poboru wód podziemnych i ich eksploatację w wysokości maksymalnej, nieprzekraczającej, wynoszącej : $Q_h = 10 \text{ m}^3/\text{h}$, $Q_{\text{śr. dob.}} = 240 \text{ m}^3/\text{d}$, $Q_{\text{roczna}} = 87\,600 \text{ m}^3/\text{rok}$ " położonej w m. Rajska na działce o nr ew. 217/1 (gmina Opatówek).

Dla omawianego terenu Gmina Opatówek nie posiada planu zagospodarowania przestrzennego.

Przedsięwzięcie polegać będzie na wykonaniu studni głębinowej, o głębokości otworu do 145,0 m. Planowana studnia, po uzyskaniu przez Inwestora pozwolenia wodnoprawnego, będzie ujmować wodę z utworów kredowych. Woda będzie eksploatowana z wydajnością $Q = 10 \text{ m}^3/\text{h}$ przy leju depresji $R = 21,66 \text{ m}$. Zgodnie z danymi przedstawionymi w karcie informacyjnej przedsięwzięcia pobierana woda wykorzystana będzie do picia, potrzeb socjalno - bytowych i celów gospodarczych dla mieszkańców Rajskiego i innych użytkowników (Szkoły Podstawowej i Gimnazjum, gospodarstw rolnych, szklarni, tuneli foliowych, kurników, hodowli zwierząt) oraz docelowo miejscowości Janików, Modła, Warszew oraz

Sierzchów. wydajność maksymalna pompy głębinowej będzie dostosowana do określonej, zatwierdzonej wydajności ujęcia ($10 \text{ m}^3/\text{h}$).

Ujęcie to zostało udokumentowane " Dokumentacją hydrogeologiczną ustalającą zasoby eksploatacyjne ujęcia wód podziemnych z utworów kredowych w miejscowości Rajsko " zatwierdzoną przez Starostę Kaliskiego pismem z 28 lutego 2013 r., znak: OŚ.6531.1.2013. Na terenie objętym wnioskiem znajduje się obecnie studnia głębinowa ujmująca wody poziomu czwartorzędowego oraz dwa budynki garażowo - warsztatowe, z czego w jednym zlokalizowana jest stacja uzdatniania wody. Zwierciadło wody wnioskowanego urządzenia wodnego zostało nawiercone na głębokości 106,0 m ppt i ustabilizowało się na głębokości 51,14 m ppt, co wskazuje na brak więzi hydraulicznej pomiędzy ujętym poziomem kredowym wodonośnym, a poziomem czwartorzędowym, na którym bazuje istniejące ujęcie. Oba poziomy rozdziela ok. 72-metrowy pakiet glin zwałowych, mułków i ilów, co stanowi izolację tych poziomów.

Z załączonej dokumentacji wynika, iż otwór został już odwiercony. W związku z powyższym oraz z uwagi na fakt, że pompa głębinowa zostanie zamontowana w otworze na głębokości 56 m, a stacja uzdatniania wody znajduje się w budynku, nie przewiduje się, aby planowana inwestycja na którymkolwiek z jej etapów powodowała ponadnormatywne oddziaływanie akustyczne na środowisko oraz ponadnormatywne oddziaływanie w zakresie emisji substancji do środowiska.

W związku z art. 75 ust. 4 ustawy z dnia 3 października 2008 r. o udostępnieniu informacji o środowisku i jego ochronie, udziale społeczeństwa w ochronie środowiska oraz o ocenach oddziaływania na środowisko (Dz. U. z 2013 r. poz. 1235 ze zm.) decyzję o środowiskowych uwarunkowaniach wydaje Wójt Gminy Opatówek.

Planowana inwestycja zgodnie z § 3 ust. 1 pkt 42 lit. b oraz pkt 70 Rozporządzenia Rady Ministrów z dnia 9 listopada 2010 roku w sprawie przedsięwzięć mogących znacząco oddziaływać na środowisko (Dz. U. z 2010 r. Nr 213 poz. 1397 z późn. zm.), zaliczona została do przedsięwzięć mogących potencjalnie znacząco oddziaływać na środowisko, dla których przeprowadzenie oceny oddziaływania na środowisko może być wymagane.

W związku z powyższym zgodnie z art. 64 ustawy z dnia 3 października 2008 r. o udostępnianiu informacji o środowisku i jego ochronie, udziale społeczeństwa w ochronie środowiska oraz o ocenach oddziaływania na środowisko (Dz. U. z 2013 r. poz. 1235 ze zm.) pismami PPK.6220.5.1.2014 oraz PPK.6220.5.2.2014 z dnia 30.07.2014 r. zwrócono się do Regionalnego Dyrektora Ochrony Środowiska w Poznaniu i Państwowego Powiatowego Inspektora Sanitarnego w Kaliszu o opinie co do konieczności przeprowadzenia oceny oddziaływania na środowisko dla w/w przedsięwzięcia.

Państwowy Powiatowy Inspektor Sanitarny w Kaliszu w opinii sanitarnej nr ON.NS-72.3.32.2014 z dnia 14.08.2014 r. wyraził opinię, że dla w/w przedsięwzięcia nie jest wymagane przeprowadzenie oceny oddziaływania na środowisko oraz sporządzenie raportu oddziaływania na środowisko.

Regionalny Dyrektor Ochrony Środowiska w Poznaniu w postanowieniu znak : WOO-IV.4240.689.2014.KT.1 z dnia 14.08.2014 r. wyraził opinię, że dla przedmiotowego przedsięwzięcia nie ma potrzeby przeprowadzenia oceny oddziaływania na środowisko.

Mając na uwadze powyższe opinie jak również charakter przedsięwzięcia, oraz szczegółowe uwarunkowania zgodnie z art. 63 ust. 1 ustawy z dnia 3 października 2008 r. o udostępnieniu informacji o środowisku i jego ochronie, udziale społeczeństwa w ochronie środowiska oraz ocenach oddziaływania na środowisko (Dz. U. z 2013 r., poz. 1235 ze zm.) w dniu 01.10.2014 r. wydano postanowienie Wójta Gminy Opatówek znak PPK.6220.5.7.2014 stwierdzające brak potrzeby przeprowadzania oceny oddziaływania w/w przedsięwzięcia na środowisko.

Zgodnie z art. 49, w związku z art. 61 § 1 oraz § 4 ustawy z dnia 14 czerwca 1960 r. - Kodeks postępowania administracyjnego (Dz. U. z 2013 r., poz. 267 z późn. zm.), oraz art. 74 ust 3 ustawy z dnia 3 października 2008 r. o udostępnieniu informacji o środowisku i jego ochronie, udziale społeczeństwa w ochronie środowiska oraz ocenach oddziaływania na środowisko (Dz. U. z 2013 r., poz. 1235 ze zm.) strony przedmiotowego postępowania zostały zawiadomione obwieszczeniem o możliwości składania uwag i wniosków. Strony przedmiotowego postępowania nie wniosły uwag i wniosków.

Odnosząc się do przepisów art. 63 ust. 1 pkt. 2 ustawy ooś, na podstawie przedstawionych materiałów stwierdzono, że teren przeznaczony pod inwestycję zlokalizowany jest poza obszarami chronionymi na podstawie ustawy z dnia 16 kwietnia 2004 r. o ochronie przyrody (Dz. U. z 2013 r., poz. 627 ze zm.), a najbliższym położonym obszarem Natura 2000 jest obszar mający znaczenie dla Wspólnoty Dolina Śwędni PLH300034, oddalony o około 7 km od inwestycji. Inwestycja zlokalizowana jest na gruncie ornym, na którym nie występują zadrzewienia lub zakrzewienia.

Mając na względzie lokalizację inwestycji poza obszarami chronionymi oraz brak konieczności wycinki drzew lub krzewów, nie przewiduje się negatywnego oddziaływania inwestycji na środowisko przyrodnicze, w tym na obszary chronione, a w szczególności na siedliska przyrodnicze, gatunki roślin i zwierząt oraz ich siedlisk, dla których ochrony został wyznaczony obszar Natura 2000 Dolina Śwędni, ani pogorszenia integralności obszaru Natura 2000 lub powiązania z innymi obszarami.


Zgodnie z art. 63 ust. 1 pkt 3 ustawy ooś przeanalizowano zasięg, wielkość i złożoność oddziaływania, jego prawdopodobieństwo, czas trwania, częstotliwość i odwracalność ustalono, że realizacja przedsięwzięcia nie pociągnie za sobą zagrożeń dla środowiska i nie będzie ono transgenicznie oddziaływać na środowisko.

Biorąc powyższe pod uwagę planowane przedsięwzięcie nie powinno negatywnie oddziaływać na środowisko w fazie eksploatacji. Po rozpatrzeniu wniosku, karty informacyjnej przedsięwzięcia, a także opinii organów uzgadniających postanowiono orzec jak w sentencji.

POUCZENIE

Od niniejszej decyzji służy stronom prawo wniesienia odwołania do Samorządowego Kolegium Odwoławczego w Kaliszu, ul. Częstochowska 12 za pośrednictwem Wójta Gminy Opatówek w terminie 14 dni od dnia jej doręczenia.

Zgodnie z art. 72 ust. 3 ustawy z dnia 3 października 2008 r. o udostępnieniu informacji o środowisku i jego ochronie, udziale społeczeństwa w ochronie środowiska oraz ocenach oddziaływania na środowisko (Dz. U. z 2013 r., poz. 1235 ze zm.) decyzję o środowiskowych uwarunkowaniach dołącza się do wniosku o wydanie decyzji, o której mowa w art. 72 ust. 1 w/w ustawy. Złożenie wniosku powinno nastąpić nie później niż przed upływem czterech lat od dnia, w którym decyzja o środowiskowych uwarunkowaniach stała się ostateczna.



Załączniki :

1. Charakterystyka przedsięwzięcia.

Wójt
mgr Sebastian Wardecki

mgr inż. Piotr Bareniek
ZA ZGODNOŚĆ
Z ORYGINAŁEM

Otrzymują :

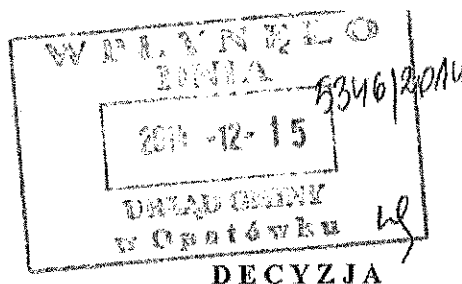
- ① Wójt Gminy Opatówek
2. Strony postępowania poprzez obwieszczenie postanowienia w Biuletynie Informacji Publicznej Gminy Opatówek, na tablicy ogłoszeń Urzędu Gminy Opatówek i na tablicy ogłoszeniowej sołectwa Rajsko.
3. a/a

Do wiadomości:

1. Regionalny Dyrektor Ochrony Środowiska w Poznaniu
2. Państwowy Powiatowy Inspektor Sanitarny w Kaliszu

Decyzja zwolniona z opłaty skarbowej
na podstawie art. 7 pkt. 3 ustawy z dnia
16 listopada 2006 r. o opłacie skarbowej
(Dz. U. z 2006 r. Nr 255, poz. 1635 ze zm.)

OS. 6531.0011.2014



P. Jędrzej
P. Małkowski

Kalisz, dnia 12.12.2014 r.

DECYZJA

w sprawie zatwierdzenia dokumentacji hydrogeologicznej

Na podstawie art. 88 ust.1, ust. 2 pkt 2, art. 93 ust. 1, ust. 2 – w związku z art.160 i art. 161 ust. 2 pkt 2 ustawy z dnia 9 czerwca 2011 r. Prawo geologiczne i górnicze (Dz. U. z 2014 r., poz. 613 ze zmianami) oraz Rozporządzenia Ministra Środowiska z dnia 23 grudnia 2011r. w sprawie dokumentacji hydrogeologicznej i geologiczno - inżynierskiej (Dz. U. z 2011 r. Nr 291 poz. 1414), uwzględniając art. 104 Kodeksu postępowania administracyjnego (Dz. U. z 2013 r. Poz. 267 tekst jednolity), po rozpatrzeniu wniosku **Wójta Gminy Opatówek**, dnia 02.12.2014r. (data wpływu 04.12.2014r.), dotyczącego zatwierdzenia „Dokumentacji hydrogeologicznej ustalającej zasoby eksploatacyjne ujęcia wód podziemnych z utworów czwartorzędowych” zlokalizowanego w miejscowości Rajsko, na terenie działki nr ewid. 217/1, obręb Rajsko, gm. Opatówek, powiat kaliski, woj. wielkopolskie. Inwestor jest właścicielem działki nr ewid. 217/1, obręb Rajsko,

orzekam co następuje:

zatwierdzam „Dokumentację hydrogeologiczną ustalającą zasoby eksploatacyjne ujęcia wód podziemnych z utworów czwartorzędowych” zlokalizowanego w miejscowości Rajsko, na terenie działki nr ewid. 217/1, obręb Rajsko, gm. Opatówek, powiat kaliski, woj. wielkopolskie, ustalającą zasoby eksploatacyjne ujęcia wód podziemnych z utworów czwartorzędowych w ilości:

$$Q_e = 5,5 \text{ m}^3/\text{h} \text{ przy depresji } s_e = 3,37 \text{ m}$$

Zasoby te ustala się wg stanu na 05 września 2014 r.

uzasadnienie

Przedstawiona do zatwierdzenia dokumentacja spełnia wymagania Rozporządzenia Ministra Środowiska przytoczonego na wstępie.

Hydrogeologiczny otwór wiertniczy zlokalizowany jest na terenie działki nr ewid. 217/1, obręb Rajsko, gm. Opatówek, pow. kaliski woj. wielkopolskie, będącej własnością Inwestora.

Położenie otworu w państwowym układzie współrzędnych „92” wynosi odpowiednio: $X = 452\,698,72$; $Y = 432\,756,04$ a rzędna wysokościowa $175,52\text{m n.p.m.}$ Głębokość otworu wynosi $35,2\text{m}$. Od połowy sierpnia do 15 września 2014 firma ENERGIA.PL wykonała zabiegi renowacyjne w starej istniejącej studni nr 2 oraz pompowania oczyszczające i pomiarowe. Studnia nr 2 przejęta po byłym SKR w Rajsku zlokalizowana jest na terenie działki nr ewid. 217/1, obręb Rajsko, gm. Opatówek, jest obecnie własnością Gminy Opatówek. Dokumentowana studnia będzie pełniła funkcję studni awaryjnej.

Do badania składu fizyczno-chemicznego wody z udokumentowanego ujęcia pobrano próbę wody w dniu 07.10.2014r. Do badania mikrobiologicznego wody z udokumentowanego ujęcia pobrano próbę wody w dniu 31.10.2014r. Badania laboratoryjne wykonała Powiatowa Stacja Sanitarno – Epidemiologiczna w Kaliszu 62 – 800 Kalisz ul. Kościuszki 6, Oddział Laboratoryjny Sekcja Badania Wody i Gleby. Na podstawie badania woda z przedmiotowej

mgr inż. Piotr Baraniak
ZA ZGODNOŚĆ
Z ORYGINAŁEM

studni mieści się w II klasie wód dobrej jakości, wodorowęglanowo – wapniowych, w obecnym stanie woda nadaje się do spożycia co jest celem postawionym przez Inwestora.

Obszar zasobowy dokumentowanego ujęcia wynosi 0,127 km² a lej depresyjny, powstający podczas eksploatacji studni R – 201,1m.

Przyjęcie niniejszej dokumentacji nie zwalnia użytkownika z obowiązków wynikających z odrębnych przepisów. Wykonanie obudowy studni i pobór wody do deklarowanych celów wymaga uzyskania pozwolenia wodnoprawnego – zgodnie z ustawą z dnia 18.07.2001 r. Prawo wodne (Dz. U. z 2012 r. poz. 145).

pouczenie

Od decyzji służy stronie odwołanie do Samorządowego Kolegium Odwoławczego w Kaliszu za pośrednictwem Starosty Kaliskiego w terminie 14 dni od daty jej otrzymania.



z up. STAROSTY
Barbara Szalamacha
GEOLOG POWIATOWY

Otrzymuje:

1. Wójt gminy Opatówek

62 – 860 Opatówek,

pl Wolności 14, + 1 egz. dok.

Do wiadomości :

1. Urząd Marszałkowski Województwa Wielkopolskiego w Poznaniu,
Departament Środowiska, Oddział Geologii, 61 – 739 Poznań
2. Dyrekcja RZGW Poznań 61 – 760 Poznań
3. PIB-PIB Centr. Arch. Geol. 00 - 975 Warszawa
4. a/a
5. a/arch. + 1 egz. dok.

pl. Wolności 18, + 1 egz. dok.

ul. Szewska 1

ul. Rakowiecka 4, + 1 egz. dok.

mgr inż. Piotr Baraniak
ZA ZGODNOŚĆ
Z ORYGINAŁEM

359

Woj. wielkopolskie
Powiat: kaliski
Gmina: 300708 2 Opatówek
Obręb: 0014 Rajsko

STAROSTWO POWIATOWE
w Kaliszu
Pl. św. Józefa 5
62-800 KALISZ
GG.6621.1953.2015

WYKAZ SYNCHRONIZACYJNY

Oznaczenie nieruchomości według KW Nr KZ1A/00043055/1				Oznaczenie działek według ewidencji gruntów i budynków				
Położenie nieruchomości	Numer działki	Sposób korzystania z nieruchomości	Obszar w ha	Nazwa obrębu ewidencyjnego	Numer arkusza	Numer działki	Rodzaj użytku gruntowego	Powierzchnia w ha
Gmina: Opatówek Miejscowość: Rajsko	217/1	rola	0,7000	Rajsko	2	217/3	grunty rolne zabudowane	0,3486
				Rajsko	2	217/4	grunty rolne zabudowane	0,3666
	Razem		0,7000			Razem		0,7152

Różnica powierzchni +0,0152 ha wynika z nowych pomiarów i obliczeń powierzchni działki nr 217/1.
Działki nr 217/3 i 217/4 powstały w wyniku podziału działki nr 217/1 w 2015r.

Sporządził:
Kalisz dn. 28.05.2015r.

mgr inż. Mirosław Pruchnik
geodeta uprawniający nr upr. 14362
ul. Widok 7-9/13, tel. 764 20 07
62-800 Kalisz

USŁUGI GEODEZYJNE
mgr inż. Mirosław Pruchnik
ul. Widok 7-9/13, tel. 764 20 07
62-800 KALISZ
NIP 619-091-19-29 REGON 15001196

mgr inż. Piotr Baraniak
ZA ZGODNOŚĆ
Z ORYGINAŁEM

Podany dokument jest kserokopią i nie może być używany do celów dowodowych. Dokument został opracowany w oparciu o dane geodezyjne i katastralne, których rezultatem jest niniejszy dokument. Dokument ten nie może być używany do celów dowodowych.

P. 2007. 2015. 344

01 CZE. 2015

STAROSTWO POWIATOWE
w Kaliszu
Pl. św. Józefa 5
62-800 KALISZ

mgr inż. Mirosław Pruchnik
geodeta uprawniający nr upr. 14362
ul. Widok 7-9/13, tel. 764 20 07
62-800 KALISZ

DRP.673.3.93.2019

DECYZJA

Na podstawie art. 29 ust. 1, 3 i 5 ustawy z dnia 21 marca 1985r. o drogach publicznych (Dz.U. z 2018r. poz. 2068 z późn. zm.), w związku z § 78 rozporządzenia Ministra Transportu i Gospodarki Morskiej z dnia 2 marca 1999r. w sprawie warunków technicznych, jakim powinny odpowiadać drogi publiczne i ich usytuowanie (Dz. U. z 2016r. poz. 124) oraz art. 29 ust. 1 pkt 11 ustawy z dnia 7 lipca 1994r. Prawo Budowlane (Dz. U. z 2018r. poz. 1202 z późn. zm.) a także art. 104 ustawy z dnia 14 czerwca 1960r. - Kodeks postępowania administracyjnego (Dz. U. z 2018r. poz. 2096 z późn. zm.), po rozpatrzeniu wniosku z dnia 28.11.2019r. o wydanie zezwolenia na lokalizację zjazdu publicznego z drogi powiatowej nr 4619P Marchwacz – Rajsco – Pietrzyków do Stacji Uzdatniania Wody, zlokalizowanej na działce nr 217/3 w m. Rajsco, gm. Opatówek, złożonego przez: **Gminę Opatówek**
reprezentowaną przez: Waldemara Jakrzewskiego działającego w imieniu firmy:
PROFIPROJEKT Jakrzewski i Wspólnicy Sp. K.
z siedzibą w Witaszyczkach 66, 63-230 Witaszyce

ZARZĄD POWIATU KALISKIEGO ZEZWAŁA

na lokalizację zjazdu publicznego z drogi powiatowej nr 4619P Marchwacz – Rajsco – Pietrzyków, do Stacji Uzdatniania Wody zlokalizowanej na działce nr 217/3 w m. Rajsco, gm. Opatówek - wg lokalizacji przedstawionej na załączonej mapie sytuacyjno – wysokościowej, na następujących warunkach:

1. Zjazd należy wykonać o szerokości całkowitej, mierzonej prostopadłe do osi zjazdu, nie mniejszej niż 5,0 m, w tym:
 - a) szerokość jezdni, bez uwzględnienia wyokrągłeń nie mniejsza niż 3,5 m i nie większa niż szerokość jezdni na drodze, mierzona prostopadłe do osi jezdni w miejscu jej przecięcia z osią zjazdu,
 - b) szerokość obustronnych poboczy - nie mniejszej niż 0,75 m każde.
2. Przecięcie krawędzi nawierzchni zjazdu i drogi winno być wyokrąglone łukiem kołowym o promieniu nie mniejszym niż 5,0 m, wyłącznie dla projektowanych relacji skrajnych.
3. Pochylenie podłużne zjazdu należy dostosować do ukształtowania elementów drogi, które ten zjazd przecina, jednak nie większe niż 5%.
4. Nawierzchnia zjazdu powinna być:
 - a) jezdni - twarda ulepszona,
 - b) poboczy – co najmniej gruntowa ulepszona.
5. Nawierzchnia zjazdu, od strony jezdni, powinna być ograniczona krawężnikiem betonowym 15X30x100 lub typu najazdowego na ławach betonowych.
Wysokość posadowienia krawężnika – 2 - 4 cm od nawierzchni jezdni.
Pozostałe krawędzie zjazdu należy obramować obrzeżem betonowym 8x30x100 lub 12x25x100 na ławach betonowych.
6. Pod zjazdami należy wykonać przepust z rur o średnicy ϕ 400 mm.
Wlot i wylot przepustu winien być zakończony ściankami czołowymi murowanymi lub z elementów prefabrykowanych z betonu cementowego C25/30 o wysokości mniejszej/równej poziomowi pobocza ściętego ze spadkiem 6% od jezdni.
7. Przed wlotem i za wylotem przepustu, należy odmulić rów przydrożny, na długości umożliwiającej swobodny przepływ wód.
8. Należy opracować i uzgodnić z zarządcą drogi projekt techniczny zjazdów, branży drogowej, wykonany zgodnie z rozporządzeniem Ministra Transportu i Gospodarki

mgr inż. Piotr Baraniak
**ZA ZGODNOŚĆ
Z ORYGINAŁEM**

Morskiej z dnia 2 marca 1999r. w sprawie warunków technicznych, jakim powinny odpowiadać drogi publiczne i ich usytuowanie (Dz. U. z 2016r. poz. 124), przyjmując parametry jak dla „zjazdu publicznego”.

9. Na czas prowadzenia robót, należy opracować projekt czasowej organizacji ruchu, zgodnie z przepisami rozporządzenia Ministra Infrastruktury z dnia 23 września 2003 roku w sprawie szczegółowych warunków zarządzania ruchem na drogach oraz wykonywania nadzoru nad tym zarządzaniem (Dz. U. z 2003r. Nr 177, poz. 1729 z późn. zm.).
10. Koszty budowy zjazdu i ewentualnej przebudowy urządzeń drogowych znajdujących się w pasie drogowym ponosi inwestor.
11. W przypadku kolizji zjazdów z istniejącymi urządzeniami i obiektami infrastruktury technicznej nie związanej z gospodarką drogową inwestor na swój koszt dokona przełożenia lub zabezpieczenia ww. urządzeń lub obiektów.
12. Utrzymanie zjazdu, zgodnie z przepisami ustawy o drogach publicznych, należy do właściciela przyległego gruntu.
13. Zezwolenie niniejsze wygasa, jeżeli w ciągu trzech lat od daty jego wydania zjazdu nie zostaną wybudowane.

Uzasadnienie

Stosownie do art. 107 § 4 kpa odstępuje się od sporządzenia uzasadnienia.

Pouczenie

1. Przed rozpoczęciem prac budowlanych związanych z budową zjazdu należy:
 - 1) dokonać czynności wymaganych przepisami ustawy z dnia 7 lipca 1994r. – Prawo budowlane (Dz. U. z 2018r. poz. 1202 z późn. zm.) - o ile są wymagane,
 - 2) wystąpić do tut. zarządcy dróg z wnioskiem o udzielenie zezwolenia na prowadzenie robót w pasie drogowym.
2. Od powyższej decyzji przysługuje stronie prawo wniesienia odwołania do Samorządowego Kolegium Odwoławczego w Kaliszu ul. Częstochowska 12. Odwołanie wnosi się za pośrednictwem Zarządu Powiatu Kaliskiego, w terminie 14 dni od dnia otrzymania niniejszej decyzji.
3. Strona może w terminie 14 dni zrzec się prawa do wniesienia odwołania. Z dniem doręczenia organowi, który wydał decyzję, oświadczenia o zrzeczeniu się prawa do wniesienia odwołania przez stronę, decyzja staje się ostateczna i prawomocna.

z up. ZARZĄDU POWIATU KALISKIEGO

Piotr Karcin
Dyrektor Wydziału Planów Powiatowych

mgr inż. Piotr Baraniak
ZA ZGODNOŚĆ
Z ORYGINAŁEM

W załączeniu:

1. Mapa sytuacyjno - wysokościowa

Otrzymują:

- ① Wójt Gminy Opatówek
2. PROFIPROJEKT Jakrzewski i Wspólnicy Sp. K.
z siedzibą w Witaszyczkach 66, 63-230 Witaszyce
3. DRP – a/a

Zwolnione nie podlega opłacie skarbowej
na podstawie art. 7 ust. 3 pkt 3
ustawy o opłacie skarbowej

Podpis
GŁÓWNY SPECJALISTA
Renata Kolańska