

Inwestor
Gmina Woźniki
Ul. Rynek 11
42-289 Woźniki

Wnioskodawca
TG Projekt Tomasz Gasiak
ul. Lompy 25
42-287 Lubsza Śląska gm. Woźniki

SP/2232/12240/XII/22

Tarnowskie Góry, dn. 29.12.2022r

Dotyczy: uzgodnienia projektu budowy przyłącza wody do rewitalizowanego budynku przy ul. Dworcowej w Woźnikach działki nr 358/36 i 316/36.

W odpowiedzi na złożony wniosek w dniu 23.12.2022r., informujemy iż uzgadniamy pozytywnie pod względem technicznym przedłożony projekt dla ww. zadania – tylko w zakresie budowy przyłącza wody.

Poniżej podajemy uwagi, które należy uwzględnić na etapie wykonawstwa:

- PWiK Sp. z o.o. zastrzega sobie prawo do obecności przy przekazaniu placu budowy inwestycji;
- Wykonawca robót zobowiązany jest bezwzględnie zlecić PWiK odpłatny nadzór techniczny nad realizacją robót; termin wykonania inwestycji Inwestor uzgodni z PWiK, z co najmniej dwutygodniowym wyprzedzeniem;
- Przyszły wykonawca w trakcie budowy urządzeń wodociągowych winien przestrzegać wytycznych „Warunków technicznych wykonania i odbioru sieci kanalizacyjnych i wodociągowych” (wydanych przez COBRTI INSTAL);
- Odpowiedzialność za stosowanie bezpiecznych metod pracy w pobliżu naszych urządzeń oraz ewentualne ich uszkodzenia ponosi kierujący pracami. W przypadku uszkodzenia naszych urządzeń dochodzić będziemy odszkodowania z tytułu kosztów naprawy i utraty wpływów wskutek przerw w dostawie wody pitnej;
- Włączenie projektowanego przyłącza wody do sieci istniejącej wykonają odpłatnie służby techniczne PWiK po uzyskaniu od Inwestora / wykonawcy:
 - a. pisemnego zlecenia,
 - b. wniosku o zawarcie umowy na dostawę wody.

O terminie wykonania włączeń należy nas powiadomić pisemnie z min. dwutygodniowym wyprzedzeniem.

Uzgodnienie jest ważne na okres 2 lat od daty wystawienia.

KIEROWNIK
Działu Wsparcia Technicznego

Arkadiusz Frania

Sporządził:
Roman Jaskólski
Tel 32 78 40 248
Rozdzielnik:
1 x adresat
1 x SP

Przedsiębiorstwo Wodociągów i Kanalizacji Sp. z o.o.
42-600 Tarnowskie Góry, ul. Opolska 51

NIP: 645-19-05-456; KRS: Sąd Rejonowy Gliwice X Wydział Gospodarczy nr 0000069696

Wysokość kapitału zakładowego: 16.511.167,20 zł

Osoby upoważnione do reprezentowania: Sławomir Jankowski - Prezes Zarządu; Radosław Czajka – Wiceprezes; Prokurenci Spółki: Philippe Gastaud, Jarosław Drzazga, Beata Sorychta

Tel. +48 (32) 78 40 200 - Fax. +48 (32) 285 20 71

www.pwik-tg.pl

Polityka prywatności udostępniona jest pod adresem www.pwik-tg.pl lub w siedzibie PWiK Sp. z o.o.

**PROJEKT BUDOWLANY
BUDOWY PRZYŁĄCZA WODOCIĄGOWEGO
I KANALIZACJI SANITARNEJ
DO REWITALIZOWANEGO BUDYNKU PO BYŁYM
PGR W MIEŚCIE WOŹNIKI**

Lokalizacja: 42-289 Woźniki; ul. Dworcowa; Solarnia
obręb ew.: Woźniki
jedn. ew.: Woźniki-miasto,
działki nr 358/36, 316/36, 274/36.

Inwestor: GMINA WOŹNIKI
UL. RYNEK 11
42-289 WOŹNIKI

Projektował: mgr inż. Rafał Golaś
upr. nr SLK/6594/PWBS/17

mgr inż. Rafał Golaś
Uprawnienia budowlane do kierowania i projektowania
bez ograniczeń w specjalności instalacyjnej w zakresie sieci,
instalacji i urządzeń cieplnych, wentylacyjnych, gazowych,
wodociągowych i kanalizacyjnych
Nr ewid: SLK/6594/PWBS/17

Przedsiębiorstwo Wodociągów i Kanalizacji Sp. z o.o.
42-600 Tarnowskie Góry, ul. Opolska 51
DZIAŁ WSPARCIA TECHNICZNEGO

Uzgodniono pismem:

dnia

podpis

Egzemplarz: 2

12.2022r.

Zawartość opracowania:

1. Oświadczenie projektanta,
2. Podstawa, cel i zakres opracowania,
3. Opis techniczny,
4. Informacja dotycząca bezpieczeństwa i ochrony zdrowia,
5. Część rysunkowa:

Nr rys.	Tytuł rysunku
	Orientacja
1	Projekt zagospodarowania terenu
2	Profil podłużny przyłącza wodociągowego
3	Profil podłużny przyłącza kan. san.
4	Schematy montażowe
5	Studnia inspekcyjna

6. Techniczne warunki przyłączenia do sieci;
7. Uzgodnienia branżowe;
8. Decyzja drogowa;
9. Uprawnienia projektanta.

ADRES BUDOWY:

42-289 Woźniki; ul. Dworcowa; Solarnia
obręb ew.: Woźniki
jedn. ew.: Woźniki-miasto,
działki nr 358/36, 316/36, 274/36.

TEMAT PROJEKTU I TEREN INWESTYCJI:

Projekt budowlany budowy przyłącza wodociągowego i kanalizacji sanitarnej do rewitalizowanego budynku po byłym PGR w mieście Woźniki.

OŚWIADCZENIE:

Niniejszy projekt został sporządzony zgodnie z obowiązującymi przepisami i zasadami wiedzy technicznej – oraz art. 20 ust. 4 Ustawy z dnia 7 lipca 1994r.

Prawo Budowlane z późniejszymi zmianami i jest kompletny.

mgr inż. Rafał Golaś
Uprawnienia budowlane do kierowania i projektowania
bez ograniczeń w specjalności instalacyjnej w zakresie sieci,
instalacji i urządzeń cieplnych, wentylacyjnych, gazowych,
wodociagowych i kanalizacyjnych
Nr ewid: SLK/6594/PWBS/17

1.) PODSTAWA OPRACOWANIA

Podstawą opracowania niniejszego projektu są:

- zlecenie wykonania projektu,
- uzgodnienia z inwestorem dotyczące zakresu opracowania oraz zastosowanych materiałów,
- aktualna mapa do celów projektowych,
- warunki techniczne wydane przez PWiK,
- warunki techniczne wydane przez GSK,
- inwentaryzacja i pomiary w terenie,
- obowiązujące normy i wytyczne opracowania,
- obowiązujące katalogi.

2.) CEL I ZAKRES OPRACOWANIA

Celem niniejszego opracowania jest projekt budowlany budowy przyłącza wodociągowego i kanalizacji sanitarnej do rewitalizowanego budynku po byłym PGR w Woźnikach własności Inwestora.

Zakres opracowania obejmuje:

- włączenie do sieci wodociągowej Ø100mm PCV biegnącej w terenie działki nr **274/36 – pas drogowy** gminy Woźniki – ul. Solarnia;
- włączenie do sieci kanalizacji sanitarnej Ø200mm PCV biegnącej w terenie działki nr **274/36 – pas drogowy** gminy Woźniki – ul. Solarnia;
- budowę przyłącza wodociągowego z rur Ø63mm PE-RC szereg SDR11, PN16.
- budowę przyłącza kan. san. z rur Ø160mm PCV SN8.

3.) OPIS TECHNICZNY

Przyłącze kanalizacji sanitarnej

Zadaniem projektowanego przykanalika sanitarnego jest odprowadzenie z rewitalizowanego budynku ścieków bytowych i dalej poprzez istniejącą sieć kanalizacyjną do gminnej oczyszczalni ścieków. Projektowany przykanalik sanitarny wykonać z rur Ø160x4,7mm PVC-U kielichowych litych typu ciężkiego. **Połączenie z siecią wykonać poprzez wpięcie do istniejącej studni rewizyjnej zabudowanej na kanale sanitarnym Ø200mm – w pasie drogi gminnej – ul. Solarnia.**

Przykanalik sanitarny układać zgodnie z przebiegiem pokazanym na mapie. Wykonany przyłącz poddać próbie szczelności – zgodnie z wytycznymi producenta rur i z normą PN-EN 1610.

Uzbrojenie przykanalika stanowić będą studzienki rewizyjno-połączeniowe prefabrykowane Ø425mm – zwieńczyć je włazem D250. W przypadku planowanego wystąpienia dużego obciążenia należy zastosować włazy typu cięższego. Rzędne wierzchu włazu w studzience należy dostosować do terenu posesji.

Roboty ziemne przy wykonywaniu przykanalika należy wykonać zgodnie z normą PN-B/10736:1999 „Wykopy otwarte dla przewodów wodociągowych i kanalizacyjnych”. Wykop prowadzić mechanicznie przy pomocy koparki w miejscach gdzie pozwalają na to warunki, głównie w wykopach wąsko-przestrzennych, szalowanych. Podczas prac montażowych należy zwrócić uwagę aby do wnętrza rur nie przedostał się piasek. Jeżeli w wykopie pojawią się małe ilości wód gruntowych należy je odpompować. **Roboty w pasie drogowym ul. Solarnia prowadzić na warunkach wydanych przez Właściciela.**

Zasypywanie wykopów należy wykonać po próbie szczelności przewodów. Roboty montażowe należy wykonywać „na sucho” w odwodnionym i zaszalowanym wykopie. Miejsca wykonywania robót ziemnych i montażowych należy zabezpieczyć zgodnie z obowiązującymi przepisami przez odpowiednie oznakowanie, ustawienie barier i oświetlenie w czasie nocy.

Przyłącze wodociągowe

Na podstawie przeprowadzonych oględzin w terenie oraz opracowanej mapy do celów projektowych ustalono istnienie uzbrojenia podziemnego. Na terenie występuje wodociąg, sieci energetyczne, teletechniczne, kanały sanitarne i deszczowe. Możliwe jest występowanie na danym terenie uzbrojenia i urządzeń podziemnych, które nie widnieją na uzyskanej mapie do celów projektowych i których nie wykryto podczas wizji lokalnej. Jeżeli podczas prowadzenia robót zostanie wykryte niezaznaczone na mapie urządzenie lub uzbrojenie to należy bezzwłocznie wstrzymać prace i wezwać osobę uprawnioną do pełnienia nadzoru nad pracami instalacyjnymi.

Zadaniem projektowanego przyłącza wodociągowego jest doprowadzenie do budynku wody zimnej. Źródłem wody zimnej jest istniejący wodociąg Ø100mm. Projektowany przyłącz wodociągowy wykonać z rur Ø63mm PE-RC szereg SDR 11, PN16 z atestem konstrukcyjnym. W przypadku wykonania zgrzewów, Wykonawca powinien posiadać wydruki poszczególnych zgrzewów. Projektowane przyłącze wykonać zgodnie z normą: PN-B-10725; PN-B-02863. Przed zasypaniem wykonanego odcinka przyłącza należy przeprowadzić próbę jego szczelności wg obowiązującej normy. W trakcie próby należy sprawdzić wszystkie złącza zgrzewane badanego odcinka przyłącza. Ciśnienie próbne

wynosi 1,5 p. ciśnienie robocze lecz nie mniej niż 1,0MPa. Próbę szczelności wykonać zgodnie z normą PN-B-805. Po pomyślnie przeprowadzonej próbie szczelności wykonane przyłącze winno być dokładnie przepłukane i zdezynfekowane, a woda poddana badaniu w stacji Sanitarno-Epidemiologicznej. W przypadku stwierdzenia, że woda nie nadaje się do celów bytowo – gospodarczych czynność powtarzać aż do uzyskania odpowiednich wyników. Połączenie z siecią wykonać za pomocą uniwersalnej opaski do nawiercania z odejściem gwintowanym DN 100/2” i zabudowaniu zasuwę z gwintem zewn./wewn. DN 2”.

Projektowane przyłącze wodociągowe wprowadzić do typowej, betonowej studni wodomierzowej. Studnię zaprojektowano wykonać z kręgów betonowych DN1200mm – wg rysunku szczegółowego. W studni zabudować wodomierz DN20mm do montażu nakładki telemetrycznej do zdalnego pomiaru zużycia wody firmy ITRON. **Właz żeliwny klasy C250 właz zabezpieczony przed otwieraniem i ingerencją osób niepowołanych za pomocą zamka zintegrowanego z włazem.**

Wodomierz zamontować w miejscu łatwo dostępnym dla obsługi i zabezpieczyć przed możliwością uszkodzeń. Liczydło umieścić w odpowiedniej pozycji aby odczyt nie był utrudniony. Wodomierz wbudować do instalacji w taki sposób, żeby istniała możliwość łatwego i szybkiego demontażu i montażu w warunkach eksploatacji. Dodatkowo w skład zestawu wodomierzowego wchodzi dwa zawory przelotowe grzybkowe przed i za wodomierzem, zawór zwrotny antyskażeniowy z możliwością nadzoru typu BA, zawór odcinający z kurkiem spustowym oraz filtr siatkowy (montaż wg rysunków).

Odcinek przyłącza wody **pod budynkiem i w pasie drogowym** należy ułożyć w **rurze ochronnej z PE Ø160mm** wraz z płozami dystansowymi i manszetami. Przewody układać na zagęszczonej podsypce piaskowej o grubości co najmniej 20cm po zagęszczeniu i warstwie 20cm zagęszczonego piasku ponad przewodem. 30cm nad przewodem ułożyć niebieską taśmę z wkładką metalową. Miejsce zabudowy zasuwę oznaczyć znormalizowaną tabliczką informacyjną.

Roboty ziemne przy wykonywaniu przyłącza wodociągowego należy wykonać zgodnie z normą PN-B/10736; PN-B-06050. Wykop prowadzić mechanicznie przy pomocy koparki w miejscach gdzie pozwalają na to warunki, głównie w wykopach wąsko-przestrzennych, szalowanych. Podczas wykonywania odkopu istniejącej sieci Ø100mm i w miejscu kolizji z innym uzbrojeniem podziemnym wykopy wykonywać sposobem ręcznym. W miejscu odkopu istniejącej sieci Ø100mm wykonać wykop obiektowy o wymiarach: 2x1,5 oraz na głębokość istniejącego wodociągu.

Zasypywanie wykopów należy wykonać po próbie szczelności przewodów wodociągowych. Roboty montażowe należy wykonywać „na sucho” w odwodnionym i zaszalowanym wykopie. Miejsca wykonywania robót ziemnych i montażowych należy zabezpieczyć zgodnie z obowiązującymi przepisami przez odpowiednie oznakowanie, ustawienie barier i oświetlenie w czasie nocy.

Obliczenia doboru wodomierza

Rodzaj przyboru	ilość		qn	Σqn
Bat. czerp. natryskowa	3	szt.	0,15	0,45
Bat. stojąca dla umywalki	8	szt.	0,07	0,56
Bat. stojąca dla zlewozmywaka	9	szt.	0,07	0,63
Pł. ustępowa	6	szt.	0,13	0,78
Pisuar	2	szt.	0,1	0,2

$$\Sigma q_n = 2,62 \text{ dm}^3/\text{s}$$

$$Q_{obl} = 0,82 \text{ dm}^3/\text{s}$$

$$Q_{obl} = 3,0 \text{ m}^3/\text{h}.$$

Dobrano wodomierz DN20mm klasy metrologicznej (MID) R160 do montażu nakładki telemetrycznej do zdalnego pomiaru zużycia wody firmy ITRON.

Wyniki doboru rurociągów:

Nazwa odcinka	Przepływ [dm ³ /s]	Długość [m]	Średnica [mm]	Prędkość [m/s]	Strata jedn [%]	Strata całkowita [mH ₂ O]	Chrop. [mm]
W1-B1	2,62	84	63	1,08	23,50	1,97	0,01

Dobrano rurociągi PE Ø63mm.

Uwagi końcowe:

- **wejście w pas drogowy drogi gminnej – ul. Solarnia w uzgodnieniu z właścicielem;**
- przed rozpoczęciem prac ustalić termin wykonania projektowanego przyłącza z **PWiK w Tarnowskich Górach oraz Gminną Spółką Komunalną,**
- przed przystąpieniem do robót ziemnych należy zlecić nadzór wszystkim właścicielom uzbrojenia podziemnego na omawianym terenie,
- prace budowlano-montażowe winna wykonać osoba lub instytucja posiadająca odpowiednie kwalifikacje i uprawnienia,
- wszelkie roboty wykonać zgodnie z normami i przepisami BHP, za przestrzeganie przepisów BHP odpowiedzialny jest kierownik budowy,
- przy układaniu, łączeniu rur, montowaniu wszelkich urządzeń zawartych w projekcie należy korzystać z instrukcji producentów danych urządzeń, materiałów, rur,
- prace wykopowe prowadzić tak, by zminimalizować straty,
- po zakończeniu robót przywrócić pierwotny stan terenu,
- po wykonaniu projektowanego przyłącza zlecić uprawnionej jednostce wykonawstwa geodezyjnego dokonanie pomiarów powykonawczych ułożonego przyłącza i zlecić uzupełnienie mapy zasadniczej w Ośrodku Dokumentacji Geodezyjnej.

GSK.71.2022

Woźniki, dnia 26.10.2022 r.

Sz.P.

Tomasz Gasiak

Ul. Lompy 25

42-287 Lubsza

**DOT. WARUNKÓW PRZYŁĄCZENIA DO SIECI KANALIZACJI SANITARNEJ
nieruchomości położonej w Woźniki przy ul. Solarnia, działka nr 358/36 obręb Woźniki.**

Nawiązując do wniosku o wydanie warunków przyłączenia do sieci kanalizacji sanitarnej budynku przy ul. Solarnia 11, dz. nr 358/36 informuję, że należy zaprojektować przyłącze według następujących zasad:

1. Miejsce przyłączenia:
 - kanał sanitarny Ø 200 ul. Solarnia w Woźnikach;
2. Należy wykonać plan sytuacyjny przyłącza sporządzony na kopii aktualnej mapy zasadniczej lub mapy jednostkowej przyjętej do państwowego zasobu geodezyjnego i katograficznego (nie stosuje się, jeżeli inwestor dokonuje zgłoszenia, o którym mowa w art. 30 Prawa budowlanego);
3. Należy uzyskać pisemne zgody zarządcy pasa drogowego, właścicieli gruntów oraz infrastruktury podziemnej przez które ewentualnie przebiegać będzie przyłącze.
4. Plan sytuacyjny lub rozwiązanie projektowe należy uzgodnić z eksploatatorem sieci kanalizacji sanitarnej, t.j. Gminną Spółką Komunalną Sp. z o.o. w Woźnikach;
5. Przyłączenie do sieci kanalizacyjnej celem umożliwienia odprowadzania ścieków, należy wykonać poprzez wybudowanie przyłącza kanalizacyjnego z rur PVC-U o jednolitej strukturze ścianki, klasa SN 8, SDR 34 o średnicy Ø 160/4,7 mm, ze spadkiem co najmniej 1,5 % w kierunku miejsca włączenia. Miejsce włączenia – studnia rewizyjna o rzędnych 307,62/305,85 m n.p.m. na istniejącej sieci kanalizacji sanitarnej Ø 200 mm zlokalizowanej w ulicy Solarnia. Włączenie do kinety ww studni należy wykonać z kierunkiem „płynięcia ścieków” poprzez wyprofilowanie kinety do dna kanału;
6. Na przyłączy kanalizacyjnym, na terenie posesji należy wykonać studnię rewizyjną PVC Ø425mm zlokalizowaną w obrębie przyłączonej nieruchomości, 2-3 m od granicy działki oraz na odcinkach prostych w odległościach nie większych niż co 35 m i na każdym załamaniu trasy lub kąta nachylenia przyłącza kanalizacyjnego ;
7. Piony instalacji kanalizacyjnej powinny być wentylowane, a w przypadku skanalizowania piwnic lub innych pomieszczeń w budynku, położonych poniżej poziomu, z którego krótkotrawle nie jest możliwy grawitacyjny spływ ścieków, należy zamontować urządzenie przeciwzalewowe zgodnie z Rozporządzeniem Ministra Infrastruktury w sprawie warunków technicznych jakim powinny odpowiadać budynki i ich usytuowanie (t.j. Dz.U.2022.0.1225)
8. **Zabrania się wprowadzania wód opadowych i drenażowych do kanalizacji sanitarnej.**

Informacje formalno – prawne.

1. Odprowadzanie ścieków do sieci kanalizacji sanitarnej może nastąpić po spełnieniu niniejszych warunków przyłączenia.
2. Przyłącze należy wykonać zgodnie z zasadami sztuki budowlanej i wymaganiami ustawy Prawo budowlane, zasadami wiedzy technicznej i obowiązującymi przepisami techniczno- budowlanymi, Polskimi Normami i zaleceniami producenta użytych materiałów oraz należy wykonać geodezyjną inwentaryzację powykonawczą przed jego przykryciem.
3. Wykonane przyłącze zgłosić do odbioru w stanie odkrytym z 5 dniowym wyprzedzeniem.
4. Włączenie do sieci kanalizacyjnej nastąpi po odbiorze końcowym stwierdzającym zgodność z wydanymi warunkami i sprawność techniczną wybudowanego przyłącza.
5. Przyłącze kanalizacyjne jest wybudowane na koszt wnioskodawcy i pozostanie własnością osoby ubiegającej się o przyłączenie. Utrzymanie i eksploatacja przyłącza należy do obowiązków jego właściciela.
6. Warunki odprowadzania ścieków z przyłączonej nieruchomości określi umowa o odprowadzenie ścieków. Do zawarcia umowy niezbędny jest tytuł prawny lub oświadczenie o korzystaniu z nieruchomości o nieuregulowanym stanie prawnym. Powyższe warunki techniczne są ważne w dacie wydania do stanu prawnego nieruchomości i stanu technicznego uzbrojenia.
7. Niniejsze warunki przyłączenia są ważne 2 lata od daty ich wydania.
8. Niniejsze warunki przyłączenia są aktualne w odniesieniu do stanu prawnego nieruchomości istniejącego w chwili wydania warunków oraz istniejących w tej dacie technicznych możliwości przyłączenia.

Otrzymują:

1. Adresat
2. Gmina Woźniki
3. A/a.

PREZES ZARZĄDU

Mieczysław Dłubała

Adres do korespondencji:
TAURON Dystrybucja S.A.
Oddział w Częstochowie
al. Armii Krajowej 5, 42-202 Częstochowa

info@tauron-dystrybucja.pl
Infolinia: +48 32 606 0 616



TG PROJEKT
Tomasz Gasiak
ul. Lompy 25
42-287 Lubsza

Data pisma: 08.12.2022 r.
Nr pisma: 22-11-0030144-03
Sprawa: Budowa przyłącza wodociągowego i przyłącza kanalizacji sanitarnej przy ulicy Solarnia w miejscowości Woźniki, działki nr 274/36, 316/36, 358/36
Nr sprawy: 1043883955
Kontakt: Józef Sier
Telefon: 34 351 53 47
E-mail: jozef.sier@tauron-dystrybucja.pl

Odpowiadając na wniosek z dnia 21.11.2022 r. (data wpływu – 25.11.2022 r.) uprzejmie informujemy, że uzgadniamy projektowaną budowę przyłącza wodociągowego i przyłącza kanalizacji sanitarnej przy ulicy Solarnia w miejscowości Woźniki, działki nr 274/36, 316/36, 358/36.

Na wskazanym terenie nie posiadamy podziemnych urządzeń elektroenergetycznych WN, SN, nN ani podziemnych urządzeń teletechnicznych.

Istniejącą na wskazanym terenie linię napowietrzną nN należy zinwentaryzować we własnym zakresie.

Przed przystąpieniem do prac w odległości mniejszej niż 3 m od rzutu poziomego skrajnych przewodów linii napowietrznych nN należy uzgodnić bezpieczne metody pracy ze Spółką eksploatującą sieć. Odległość powyższa dotyczy również użycia dźwignic, licząc odległość od najdalej wysuniętej części maszyny do skrajnego przewodu. Prace ziemne należy prowadzić w ten sposób, aby nie naruszać ustojów słupów linii jw. Inaczej będą musiały być odbudowane kosztem i staraniem winnego ich uszkodzenia.

Wszelkie zbliżenia i skrzyżowania projektowanej inwestycji z urządzeniami TAURON Dystrybucja S.A. należy wykonać zgodnie z ogólnie obowiązującymi przepisami i normami.

W przypadku zamiaru prowadzenia prac w pobliżu urządzeń będących własnością TAURON Dystrybucja S.A. należy wystąpić o ich nadzór do Regionu SN i nN w Lublińcu przy ulicy Klonowej 1.

Jednocześnie informujemy, że na danym terenie znajdują się urządzenia elektroenergetyczne niebędące własnością TAURON Dystrybucja S.A. (linia kablowa nN - oświetleniowa) a także mogą znajdować się urządzenia teletechniczne innych podmiotów.

Nie wyklucza się obecności w terenie urządzeń związanych z infrastrukturą oświetlenia stanowiących własność TAURON Nowe Technologie S.A. nie będących w ewidencji TAURON Dystrybucja S.A. W przypadku kolizji/zbliżenia z infrastrukturą oświetlenia należy skontaktować się z: TAURON Nowe Technologie S.A., ul. Powstańców Śląskich 20, 53-315 Wrocław. Adres korespondencyjny: TAURON Nowe Technologie S.A., ul. Mirowska 24, 42-202 Częstochowa.

Ważność uzgodnienia ustala się na okres dwóch lat, licząc od daty niniejszego pisma.

Jak może się Pan/Pani/Państwo z nami skontaktować

Może Pan/Pani/Państwo skontaktować się z nami na jeden z poniższych sposobów;

- listownie, na adres TAURON Dystrybucja S.A., al. Armii Krajowej 5, 42-202 Częstochowa
- elektronicznie, na adres info@tauron-dystrybucja.pl
- telefonicznie, pod numerem +48 32 606 0 616

Prosimy, by w korespondencji, powołał się Pan/Pani/Państwo na nr pisma lub nr sprawy.

Łączymy wyrazy szacunku

TAURON Dystrybucja S.A.
Oddział w Częstochowie
Starszy Specjalista ds. Dokumentacji

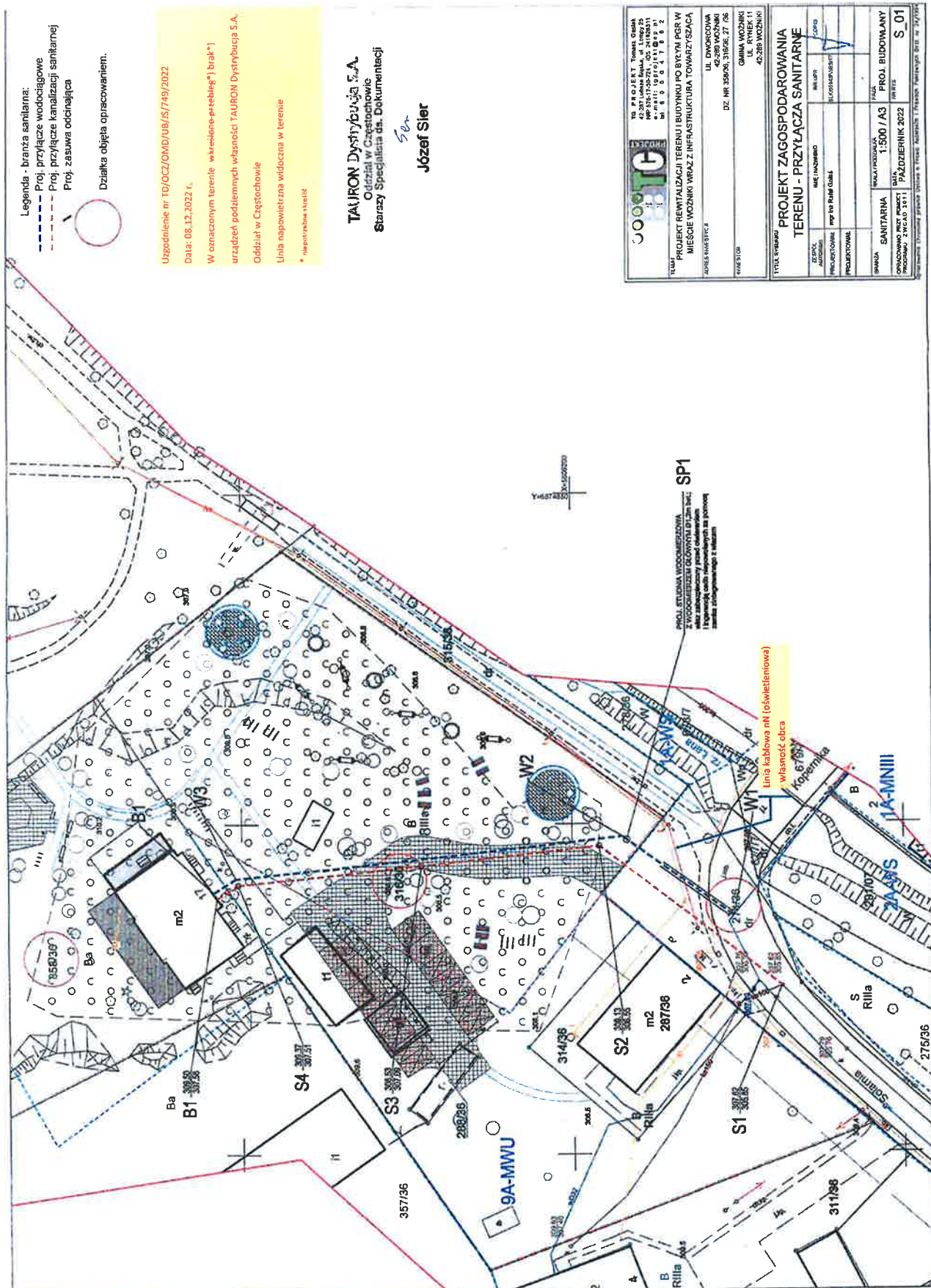
Sen
Józef Sier


Załączniki:

- mapa szt. 1 (uzgodnienie nr TD/OCZ/OMD/UB/JS/749/2022)

Kopia:

- OMD



	TŁO PROJEKTU: TOMASZ GUBIA ul. Rybnicki 11 42-289 WOŹNIK NIP 516-150-741, 00-211033-11 REGON 141060111, 141061152		TŁO DWORCOWA 42-289 WOŹNIK DZ NR 356/09, 316/09, 27 756 GMINA WOŹNIK UL. RYBNEK 11 42-289 WOŹNIK	
	ADRES: KAW. 37C.4		UL. DWORCOWA	
PROJEKT REMITALIZACJI TERENU I BUDYNKU PO BYŁYM PRG W MIEŚCIE WOŹNIKU WRAZ Z INFRASTRUKTURA TRANSPORTOWĄ				
TYTUŁ PRACOWNI				
PROJEKT - PRZYŁĄCZA SANITARNE				
ZESPÓŁ AUTORSKI	NIEJ HANUSZKO	NIP 16-104-104-1	NIP 16-104-104-1	NIP 16-104-104-1
PROJEKTOWA	PROJEKTOWA	PROJEKTOWA	PROJEKTOWA	PROJEKTOWA
SPRAWA	SANITARIA	KOLA PRZEDKŁADANA	1:500 / A3	PROJEKT BUDOWNY
OŚWIADCZENIE PRACOWNIA	DATA PAŹDZIERNIK 2022	NIP 16-104-104-1	NIP 16-104-104-1	NIP 16-104-104-1
S 01				

Woźniki, dnia 16.12.2022 r.

DECYZJA Nr IK.7230.107.2022

Działając na podstawie:

-art. 39 ust 3 ustawy z dnia 21 marca 1985r. o drogach publicznych (t. j. Dz. U. 2022 r. poz. 1693 z późn.zm.),
-Uchwały Rady Miejskiej w Woźnikach Nr 84/VIII/2003 z dnia 11.09.2003 r. w sprawie ustalenia wykazu dróg gminnych,
-art. 104 ustawy z dnia 14 czerwca 1960r Kodeksu Postępowania Administracyjnego (t.j. Dz. U. z 2022 r. poz. 2000 z późn.zm.),
po rozpatrzeniu wniosku złożonego w dniu 23.11.2022 r., złożonego przez Pana Tomasza Gasiak ul. Lompy 25, 42-287 Lubusza zostało wszczęte postępowanie administracyjne w sprawie: zezwolenia na umieszczenie w pasie drogowym – drogi gminnej ul. Solarnia w Woźnikach urządzeń obcych – przyłącza wodociągowego oraz przyłącza kanalizacji sanitarnej.

Zezwalam

na umieszczenie urządzeń obcych – przyłącza wodociągowego oraz przyłącza kanalizacji sanitarnej w pasie drogowym drogi gminnej nr 635 029 S ul. Solarnia w Woźnikach (działka nr 274/36), przyłącza do sieci wodociągowej oraz przyłącza do kanalizacji sanitarnej do nieruchomości oznaczonej numerem działek 358/36,316/36 pod niżej podanymi warunkami:

1. Uzgadnia się lokalizację przyłącza do sieci wodociągowej oraz sieci kanalizacji sanitarnej zgodnie z dołączonym załącznikiem mapowym.
2. Na etapie wykonawstwa roboty w miarę możliwości należy wykonać metodą przewiertu sterowanego z zastosowaniem rur ochronnych na całej szerokości pasa drogowego.

W przypadku naruszenia nawierzchni jezdni, chodnika, zieleńca prace należy wykonać metodą rozkopu w wąskoprzestrzennych wykopach umocnionych.

Należy uwzględnić i zastosować wytyczne dotyczące dopuszczalnych odległości przyłącza od innych linii i urządzeń podziemnych zgodnie z normami i przepisami szczególnymi.

3. Nawierzchnie jezdni odbudować w technologii:

- warstwa ścieralna z betonu asfaltowego – grubości 5cm
- podbudowa zasadnicza z betonu asfaltowego – grubości 7cm
- podbudowa z kruszywa łamanego stabilizowanego mechanicznie lub tłucznia kamiennego – grubości 25 cm.

Nawierzchnie chodnika odbudować w technologii:

- mieszanka żwiru, gliny I piasku (5:1:3) 5 cm
- tłuczeń kamienny 15 cm
- geowłóknina
- warstwa odcinająca z piasku 5 cm

- obrzeże betonowe 6x20 cm
- podsypka piaskowa 5 cm

W przypadku uszkodzenia krawężnika należy uszkodzone elementy wymienić na nowe.

4. Na odcinku, gdzie przyłącz ma zostać zlokalizowany w poboczu, zieleńcu po wykonaniu prac nawierzchnię pobocza należy przywrócić do takiego stanu, aby powierzchnia jego była tak wyprofilowana, że nie będzie na nim możliwości gromadzenia się wód opadowych. Spadek podłużny musi być zachowany zgodnie z pochyleniem niwelety drogi. Do odtworzenia pobocza może być wykorzystany materiał pierwotny z tym, że nie może on być zanieczyszczony gruntem podłoża oraz innymi materiałami obcymi i składowany był oddzielnie. Grunt odpowiednio zagęścić, teren wyrównać i doprowadzić do stanu poprzedniego. Nawierzchnię zniszczonych podczas wykopów zieleńców należy odtworzyć poprzez wykonanie warstwy humusu o grubości 15cm wraz z obsianiem trawy.

Teren wyrównać i doprowadzić do stanu pierwotnego. Naruszenie i uszkodzenie pobocza związane jest z koniecznością jego odtworzenia.

Po zakończeniu prac teren starannie uporządkować, oczyścić i doprowadzić do stanu pierwotnego.

5. Przyłącza umieścić na głębokości wykluczającej kolizję z istniejącymi sieciami. Przyłącza powinny być wykonane w sposób wykluczający ich uszkodzenie lub uszkodzenie innych kabli i urządzeń znajdujących się na trasie budowanych sieci. Należy uwzględnić i zastosować wytyczne dotyczące dopuszczalnych odległości przyłączy od innych linii i urządzeń podziemnych zgodnie z normami i przepisami szczególnymi. Lokalizację tych urządzeń ustalić z ich użytkownikami/właścicielami.

6. Utrzymanie przyłączy należy do ich posiadacza.

7. Budowa projektowanych przyłączy nie może naruszać prawa własności stron trzecich, a za ich naruszenie odpowiada inwestor.

8. Wszystkie roboty należy projektować zgodnie z Polskimi Normami, zasadami sztuki budowlanej i technologiami przewidzianymi dla tych robót (z obostrzeniem odnośnie zagęszczenia gruntu).

9. Jakiegokolwiek naruszenie lub uszkodzenie istniejących elementów pasa drogowego i urządzeń infrastruktury technicznej wymaga bezwzględnego odtworzenia odbudowy lub wymiany na nowe, zgodnie z Rozporządzeniem Ministra Transportu i Gospodarki Morskiej z dnia 02 marca 1999r. (Dz. U. z 2016r., poz. 124).

10. Niniejsza decyzja wywołuje skutki prawne pod warunkiem zastosowania przepisów Prawa Budowlanego.

11. Jeżeli prace związane z wykonaniem przedmiotowych przyłączy wpłyną na ruch drogowy lub ograniczą widoczność na drodze albo spowodują wprowadzenie zmian w istniejącej organizacji ruchu pojazdów lub pieszych, należy dołączyć zatwierdzony przez Starostę Lublinieckiego projekt organizacji ruchu na czas wykonywanych robót w myśl par. 1 ust. 3, pkt. 2, ust. 4 Rozporządzenia Rady Ministrów z dnia 1 czerwca 2004r. w sprawie określenia warunków udzielania zezwoleń na zajęcie pasa drogowego (Dz. U. z 2016r. poz. 1264).

Uzasadnienie

Na podstawie art. 107 § 4 ustawy z dnia 14 czerwca 1960 r. Kodeksu Postępowania Administracyjnego (t.j. Dz. U. z 2022 r. poz. 2000 z późn.zm.) odstępuje się od uzasadnienia decyzji, gdyż uwzględnia ona w całości żądanie strony.

POUCZENIE

1. Od niniejszej decyzji służy stronie odwołanie do Samorządowego Kolegium Odwoławczego w Częstochowie za pośrednictwem Burmistrza Woźnik, 42-289 Woźniki ul. Rynek 11- w terminie 14 dni od dnia jej doręczenia.
 2. Na podstawie art. 127a § 1 i § 2 ustawy z dnia 14 czerwca 1960r Kodeksu Postępowania Administracyjnego (t.j. Dz. U. z 2022 r. poz. 2000 z późn. zm.) informuję, iż w trakcie biegu terminu do wniesienia odwołania, strona może zrzec się prawa do wniesienia odwołania wobec organu administracji publicznej, który wydał decyzję. Z dniem doręczenia tutejszemu organowi oświadczenia o zrzeczeniu się prawa do wniesienia odwołania, decyzja staje się ostateczna i prawomocna.
 3. Zgodnie z art. 39 ust. 3a ustawy z dnia 21 marca 1985 r. o drogach publicznych (Dz. U. z 2022 r. poz. 1693 z późn.zm.) inwestor przed rozpoczęciem robót budowlanych zobowiązany jest do:
 - uzyskania w zależności od wymogów Ustawy z dnia 7 lipca 1994 r. Prawo budowlane (tj. Dz. U. z 2021 r. poz. 2351 z późn. zm.) pozwolenia na budowę albo zgłoszenia wykonania robót budowlanych,
 - uzgodnienia z zarządcą drogi przed uzyskaniem pozwolenia na budowę, projektu budowlanego obiektu lub urządzenia, o którym mowa w przedmiotowym wniosku,
 - uzyskania zezwolenia zarządcy drogi na zajęcie pasa drogowego, dotyczącego prowadzenia robót w pasie drogowym lub umieszczanie w nim obiektu lub urządzenia.
 4. Niniejsza decyzja nie jest pozwoleniem na budowę w myśl art. 28 Ustawy z dnia 7 lipca 1994 r. Prawa budowlanego .
 5. Przystąpienie do robót bez wymaganego zezwolenia skutkuje nałożeniem ustawowych kar pieniężnych zgodnie z art. 40 ust. 12 ustawy z dnia 21.03.1985 r. o drogach publicznych (Dz. U. z 2022 r. poz. 1693 z późn.zm.).
- Nie pobrano opłaty skarbowej zgodnie z częścią III ust. 44 pkt. 2 kolumna 4 pkt. 9 załącznika ustawy z dnia 16 listopada 2006 r. o opłacie skarbowej (tj. Dz. U. z 2022 r. poz. 2142 z późn. zm.).

Sporządziła: M. Misiok-Habrowska
Zatwierdziła: A.Kot



Z up. BURMISTRZA
Inż. A. Kot
KIEROWNIK REFERATU
Inwestycji i Infrastruktury Komunalnej

Otrzymują:

1. Pan Tomasz Gasiak
Ul. Lompy 25, 42-289 Woźniki
2. A/a

Zgodnie z art. 13 ust. 1 i ust. 2 rozporządzenia Parlamentu Europejskiego i Rady (UE) 2016/679 z dnia 27 kwietnia 2016 r. w sprawie ochrony osób fizycznych w związku z przetwarzaniem danych osobowych i w sprawie swobodnego przepływu takich danych oraz uchylenia dyrektywy 95/46/WE – ogólne rozporządzenie o ochronie danych (Dz. Urz. UE L z 04.05.2016 r., Nr 119/I), zwanego dalej w skrócie „RODO” informujemy, iż:
I. Administratorem danych osobowych w stosunku do danych osobowych przekazywanych podczas każdorazowego kontaktu z Urzędem Miejskim Woźnikach jest Burmistrz Woźnik, którego siedziba mieści się w Urzędzie Miejskim w Woźnikach przy ul. Rynek 11, 42-289 Woźniki; kontakt

mailowy: urzed@wozniki.pl ; kontakt telefoniczny: 34 36 69 911

II. Administrator wyznaczył Inspektora Ochrony Danych, z którym można się skontaktować w sprawach związanych z ochroną danych osobowych w następujący sposób:

1. adres e-mail: urzed@wozniki.pl
2. kontakt telefoniczny: 34 36 69 911
3. pismem na adres Urzędu Miejskiego w Woźnikach, ul. Rynek 11, 42-289 Woźniki.

III. Pani/Pana dane osobowe będą przetwarzane w celu:

1. Realizacji zadań własnych bądź zleconych określonych przepisami prawa, w szczególności w art. 7 ust. 1, art. 8 ust. 1, 2 i 2a ustawy o samorządzie gminnym, w celu realizacji zadań i obowiązków określonych tymi przepisami prawa lub wynikającymi z innych aktów prawa powszechnie obowiązującego albo gdy jest to niezbędne do wykonania zadania realizowanego w interesie publicznym lub w ramach sprawowania władzy publicznej.
2. Zawarcia i wykonania umowy, której jest Pani/Pan stroną lub do podjęcia działań, na Pani/Pana żądanie, przed zawarciem umowy.
3. Realizacji zadań, w których zostanie Pani/Pan poproszona/y o wyrażenie zgody na przetwarzanie danych w określonym celu i zakresie.
4. Ochrony żywotnych interesów lub innej osoby fizycznej.

IV. Państwa dane osobowe nie będą przekazywane innym podmiotom za wyjątkiem:

1. podmiotów uprawnionych do ich przetwarzania na podstawie przepisów prawa
2. podmiotów udzielających wsparcia Urzędowi Miejskiemu w Woźnikach na zasadzie zleconych usług w tym zapewniających asystę i wsparcie techniczne dla systemów informatycznych, w których są przetwarzane Pani/Pana dane zgodnie z zawartymi umowami powierzenia.

V. Pani/Pana dane osobowe będą przechowywane:

1. W okresie niezbędnym do spełnienia celu, dla którego zostały zebrane lub w okresie wskazanym przepisami prawa.
2. Po spełnieniu celu, dla którego Pani/Pana dane zostały zebrane, mogą one być przechowywane jedynie w celach archiwalnych, przez okres, który wyznaczony zostanie przede wszystkim na podstawie rozporządzenia Prezesa Rady Ministrów w sprawie instrukcji kancelaryjnej, jednolitych rzeczowych wykazów akt oraz instrukcji w sprawie organizacji i zakresu działania archiwów zakładowych, chyba że przepisy szczególne stanowią inaczej.

VI. Na zasadach określonych przepisami RODO, posiada Pani/Pan prawo do żądania od administratora:

- 1) dostępu do treści swoich danych osobowych
- 2) sprostowania (poprawiania) swoich danych osobowych
- 3) usunięcia swoich danych osobowych
- 4) ograniczenia przetwarzania swoich danych osobowych
- 5) przenoszenia swoich danych osobowych,
- 6) wniesienia sprzeciwu wobec przetwarzania danych

VII. W przypadkach, kiedy do przetwarzania danych osobowych konieczne jest wyrażenie zgody, mają Państwo prawo nie wyrazić zgody, a w przypadku jej wcześniejszego wyrażenia, mają Państwo prawo do jej cofnięcia. Wycofanie zgody nie ma wpływu na przetwarzanie Pani/Pana danych do momentu jej wycofania.

VIII. Jeśli przetwarzanie Państwa danych osobowych narusza przepisy o ochronie danych osobowych, przysługuje Państwu prawo do wniesienia skargi do organu nadzorczego, którym jest Prezes Urzędu Ochrony Danych Osobowych z siedzibą w Warszawie.

IX. Podanie przez Panią/Pana danych osobowych może być wymogiem:

- 1) ustawowym,
 - 2) umownym lub
 - 3) warunkiem zawarcia umowy,
- do których podania będzie Pani/Pan zobowiązana/y.

W przypadku, gdy będzie istniał obowiązek ustawowy, a nie poda Pani/Pan swoich danych, nie będziemy mogli zrealizować obowiązku ustawowego, co może skutkować konsekwencjami przewidzianymi przepisami prawa. W przypadku, gdy będzie istniał wymóg umowny, a nie poda Pani/Pan swoich danych, nie będziemy mogli wykonać takiej umowy. W przypadku, kiedy podanie danych będzie warunkiem zawarcia umowy, a nie poda Pani/Pan swoich danych, nie będziemy mogli zawrzeć takiej umowy.

X. Państwa dane osobowe mogą być przetwarzane w sposób zautomatyzowany, jednak nie będzie to prowadziło do zautomatyzowanego podejmowania decyzji, w tym nie będą profilowane.

* Realizacja obowiązku informacyjnego w związku z wymaganiami Rozporządzenia Parlamentu Europejskiego i Rady (UE) 2016/679 z dnia 27 kwietnia 2016 r. w sprawie ochrony osób fizycznych w związku z przetwarzaniem danych osobowych i w sprawie swobodnego przepływu takich danych oraz uchylenia dyrektywy 95/46/WE (ogólne rozporządzenie o ochronie danych) z dnia 27 kwietnia 2016 r.

STAROSTA LUBLINIECKI	Województwo: śląskie Powiat: lubliniecki					
WGK.6621.2.3388.2022						
Uproszczony wypis z rejestru gruntów według stanu na dzień: 2022-12-06 11:44:48						
Jednostka rejestrowa gruntów: 240708_4.0005.G1949						
Jednostka ewidencyjna: Woźniki - miasto Obręb ewidencyjny: 240708_4.0005, WOŹNIKI Miejscowość:						
WŁAŚCICIELE/ WŁADAJĄCY:						
UDZIAŁ: 1/1						
charakter stanu władania: własność grupa rejestrowa: 4.1						
Gmina lub związek międzygminny: GMINA WOŹNIKI REGON: 151398480 Siedziba: 42-289 WOŹNIKI RYNEK 11						
DZIAŁKI EWIDENCYJNE:						
Ark. mapy	Numer działki ewiden- -cyjnej	Polozenie gruntów	Symbol klasoużytku	Powierzchnia		Numer księgi wieczystej
				użytku [ha]	działki [ha]	
1-1WOŹNIKI DWÓR	274/36		dr	0.0837	0.0837	CZ1L/00034178/6
Identyfikator działki: 240708_4.0005.AR_1-1WOŹNIKI DWÓR.274/36				Rejon statystyczny: 142370		
1-1WOŹNIKI DWÓR	358/36		Ba	0.8056	0.8056	CZ1L/00045787/8
Identyfikator działki: 240708_4.0005.AR_1-1WOŹNIKI DWÓR.358/36				Rejon statystyczny: 142370		
Łączna powierzchnia wybranych działek: 0.8893						
Całkowita powierzchnia jednostki rejestrowej: 34.6913						
Opis symboli użytków znajdujących się na wypisie: Ba Tereny przemysłowe dr Drogi						
Jednostka rejestrowa gruntów: 240708_4.0005.G2071				Jednostka ewidencyjna: Woźniki - miasto Obręb ewidencyjny: 240708_4.0005, WOŹNIKI Miejscowość:		
WŁAŚCICIELE/ WŁADAJĄCY:						
UDZIAŁ: 1/1						
charakter stanu władania: własność grupa rejestrowa: 1.1						
Agencja Nieruchomości Rolnych - ANR: KRAJOWY OŚRODEK WSPARCIA ROLNICTWA Siedziba: 01-207 WARSZAWA Karolkowa 30						
DZIAŁKI EWIDENCYJNE:						
Ark. mapy	Numer działki ewiden- -cyjnej	Polozenie gruntów	Symbol klasoużytku	Powierzchnia		Numer księgi wieczystej
				użytku [ha]	działki [ha]	
1-1WOŹNIKI DWÓR	316/36	SOLARNIA, WOŹNIKI	B-R/IIa	0.5089	0.5089	CZ1L/00044441/4
Identyfikator działki: 240708_4.0005.AR_1-1WOŹNIKI DWÓR.316/36				Rejon statystyczny: 142370		
Łączna powierzchnia wybranych działek: 0.5089						
Całkowita powierzchnia jednostki rejestrowej: 158.0429						
Opis symboli użytków znajdujących się na wypisie: B-R Grunty rolne zabudowane						

W dniu: 2022-12-06

dokument sporządzony przez: Sylwia Zakrzewska



Lubliniec, dnia: 06 GRU. 2022

z up. STAROSTY
Sylwia Zakrzewska
Inspektor
w Wydziale Geodezji i Kartografii

(imię i nazwisko osoby upoważnionej)



Inwestor:

Gmina Woźniki
ul. Rynek 11
42-289 Woźniki

Pełnomocnik/adres do korespondencji:

Tomasz Gasiak, Filip Sage
ul. Lompy 25
42-287 Lubsza

SH/2221/10005/X/22

Tarnowskie Góry, dn. 15.11.2022 r.

Warunki przyłączenia do sieci wodociągowej
nr 168/2022

W nawiązaniu do złożonego wniosku w dniu 14.10.2022 r., z uwzględnieniem przepisów:

- art. 19 „Ustawy z 7 czerwca 2001 roku (tekst jedn. Dz. U. z 2020 roku poz. 2028 z późn. zm.) o zbiorowym zaopatrzeniu w wodę i zbiorowym odprowadzaniu ścieków”,
- „Ustawy z dnia 7 lipca 1994 roku (tekst jedn. Dz. U. z 2021 roku poz. 2351 z późn. zm.) Prawo budowlane”,
- „Regulaminu dostarczania wody i odprowadzania ścieków na obszarze Gminy Woźniki”,

Przedsiębiorstwo Wodociągów i Kanalizacji Spółka z o.o. w Tarnowskich Górach zapewnia dostawę wody dla wnioskowanej nieruchomości zlokalizowanej przy **ul. Solarnia w Woźnikach (działki nr 358/36, 316/36, 288/36)**, po spełnieniu następujących warunków technicznych przyłączenia:

1. Miejsce przyłączenia do sieci wodociągowej:

wodociąg Ø 100 PVC ułożony w ul. Solarnia.

2. Warunki przyłączenia instalacji Odbiorcy do sieci wodociągowej:

- od ww. wodociągu wykonać do budynku przyłącze wody z rur PE-HD 100 RC, szereg SDR 11 PN16 – średnicę podłączenia określi projektant na podstawie przewidywanego zapotrzebowania wody, jednakże nie może być powyżej średnicy wodociągu, łączenie rur wykonać metodą zgrzewania elektrooporowego;
- włączenie przyłącza do wodociągu ulicznego wykonać za pomocą trójnika lub odejścia siodłowego
- w miejscu włączenia do istniejącej sieci wodociągowej należy zabudować zasuwę odcinającą o średnicy nie mniejszej od średnicy przyłącza;
- przyłącze należy projektować najkrótszą trasą do wnioskowanej nieruchomości, bez zbędnych załamania;
- w obrębie przyłączanej nieruchomości, 2-3 m za granicą działki, należy zabudować na stałe studnię wodomierzową;
- z uwagi iż studnia będzie zlokalizowana na terenie ogólnodostępnym, włąz należy zabezpieczyć przed otwieraniem i ingerencją osób niepowołanych za pomocą zamka zintegrowanego z włązem;
- przejście rurociągu pod pasem drogowym, przyszłym ogrodzeniem oraz na skrzyżowaniu z uzbrojeniem podziemnym, należy ułożyć w rurze ochronnej PCV lub PE;
- należy zachować normatywne odległości od istniejącego uzbrojenia podziemnego i naziemnego, oraz obiektów budowlanych;

Przedsiębiorstwo Wodociągów i Kanalizacji Sp. z o.o.

42-600 Tarnowskie Góry, ul. Opolska 51

NIP: 645-19-05-456; KRS: Sąd Rejonowy Gliwice X Wydział Gospodarczy nr 0000069696

Wysokość kapitału zakładowego: 16.511.167,20 zł

Osoby upoważnione do reprezentowania: Sławomir Jankowski - Prezes Zarządu; Radosław Czajka – Wiceprezes; Prokurenci Spółki: Philippe Gastaud, Jarosław Drzazga, Beata Sorychta

Tel. +48 (32) 78 40 200 - Fax. +48 (32) 285 20 71

www.pwik-tg.pl

Polityka prywatności udostępniona jest pod adresem www.pwik-tg.pl lub w siedzibie PWiK Sp. z o.o.

- mając na uwadze zunifikowanie stosowanych przez Spółkę urządzeń wod-kan., oraz sprawne prowadzenie eksploatacji zalecamy stosowanie armatury firm Jafar, Akwa, AVK.
3. **Maksymalny pobór wody do celów:**
- bytowych w ilości $Q_{dmax} - 1,0 \text{ m}^3/\text{d}$
4. **Wymagania dotyczące doboru i miejsca zainstalowania wodomierza głównego:**
na podłączeniu przewidzieć zabudowę wodomierza do montażu nakładki telemetrycznej do zdalnego pomiaru zużycia wody - firmy ITRON - wyboru wielkości wodomierza dokona projektant w części obliczeniowej projektu;
wodomierz należy zlokalizować w studni wodomierzowej o średnicy min. $\varnothing 1000 \text{ mm}$, która powinna być szczelna, mrozoodporna, zabezpieczona przed wyporem wód gruntowych - zgodnie z normą PN-91/B-10728 „Studzienki wodociągowe”;
zabudowa powinna być - zgodnie z Polskimi Normami oraz Rozporządzeniem Ministra Infrastruktury z dnia 12.04.2002 w sprawie warunków technicznych jakim powinny odpowiadać budynki i ich usytuowanie (tekst jedn. Dz. U. z 2019 r., poz. 1065).
5. **Pozostałe warunki wynikające z przepisów i uwarunkowań lokalnych:**
- na wewnętrznej instalacji wodociągowej przewidzieć zabezpieczenia przed wtórnym zanieczyszczeniem wody w sieci wodociągowej - zgodnie z normą PN-B-01706:92/Az1:1999 „Instalacje wodociągowe. Wymagania w projektowaniu”;
- przejście przyłącza wody przez ścianę budynku / pod stopą fundamentu należy ułożyć w jednym odcinku rury ochronnej z PE / PCV o 2 dymensje większe niż zewnętrzna średnica rury przyłącza; odcinek przyłącza w rurze ochronnej powinien być ułożony min 0,5 m przed ścianą zewnętrzną budynku i kończyć się powyżej 20 cm powyżej poziomu „0” posadzki w pomieszczeniu technicznym.
6. **Zasady wybudowania przyłącza wody:**
Przed przystąpieniem do budowy przyłącza wody konieczne jest zlecenie PWiK nadzoru nad realizacją inwestycji oraz na dokonanie prac odbiorowych.
W dniu wykonania włączenia do sieci wodociągowej, rurociąg powinien znajdować się w wykopie otwartym (niezasypanym), ułożone zgodnie z dokumentacją techniczną, zabezpieczone przed osobami postronnymi, przygotowany m.in. do odbioru technicznego.
Informujemy, iż nielegalny pobór wody zgodnie z Ustawą z dnia 7 czerwca 2001r., o zbiorowym zaopatrzeniu w wodę i zbiorowym odprowadzaniu ścieków (tekst jedn. Dz. U. z 2020 r. poz. 2028 art. 28 ust. 1 i 4), podlega karze grzywny do 5 000 zł.
7. Powyższe warunki należy uwzględnić w dokumentacji technicznej przyłącza, która podlega uzgodnieniu z PWiK Sp. z o.o. w Tarnowskich Górach. Dokumentacja powinna zostać opracowana przez uprawnionego projektanta, na aktualnej mapie do celów projektowych lub mapie zasadniczej w skali 1:500.
Do dokumentacji należy dołączyć uzgodnienia z właścicielami sieci, w rejonie których przebiega projektowane uzbrojenie, uzgodnienie z administratorem drogi, zgodę od właściciela pasa drogowego na wejście w teren na czas budowy, oświadczenie o posiadanym prawie do dysponowania nieruchomościami na cele budowlane, inne dokumenty wynikające z obowiązujących przepisów.
8. Informujemy, iż PWiK Sp. z o.o. Tarnowskie Góry że na terenie Gminy Woźniki, nie eksploatuje sieci kanalizacyjnych, które mogłyby być odbiornikiem ścieków bytowych oraz wód opadowych i roztopowych z przedmiotowej nieruchomości.
9. **Termin ważności warunków – dwa lata od daty wystawienia.**

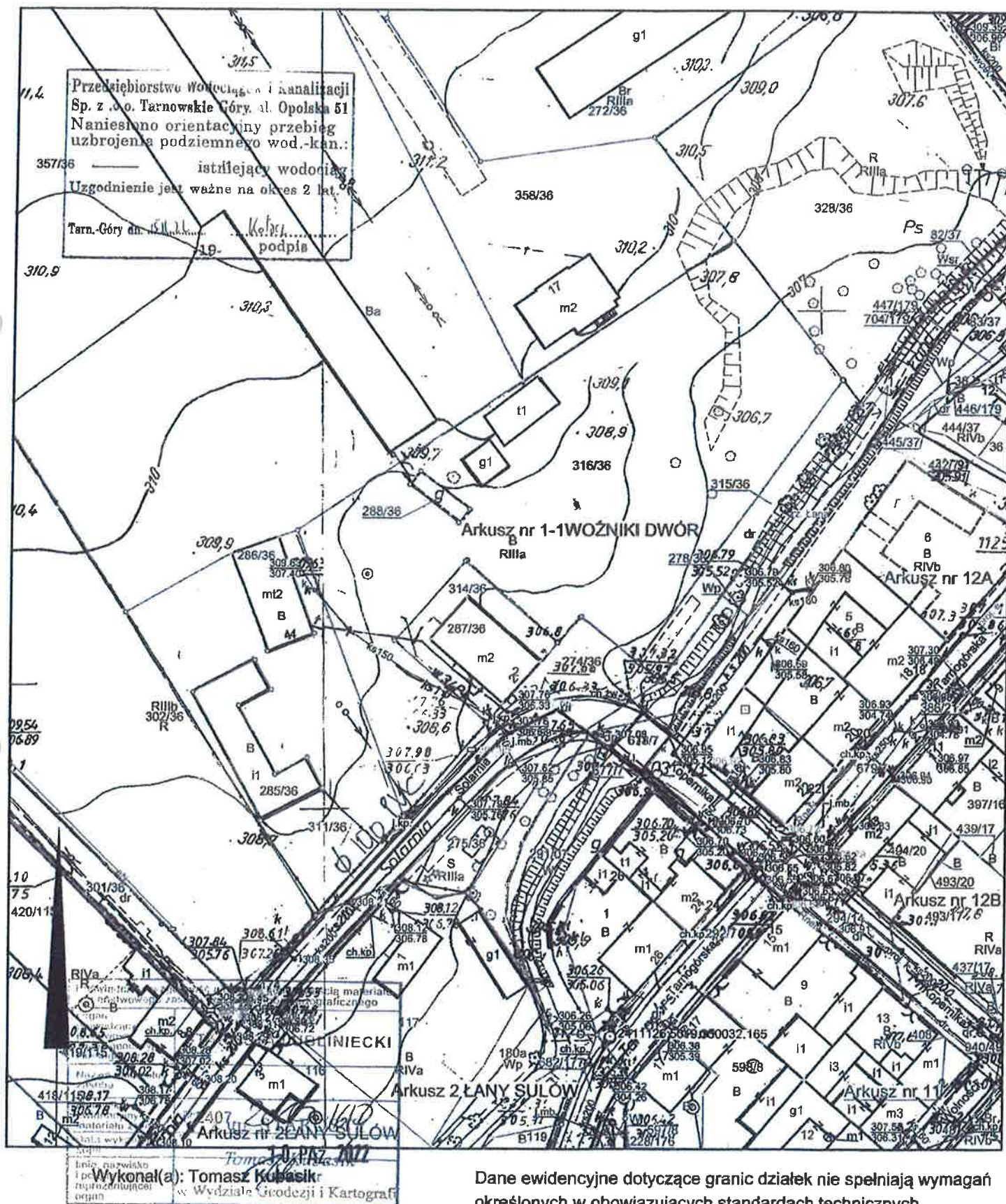
Rozdzielnik:
1 x adresat
1 x SH

Opracował: Jakub Kołacz

KIEROWNIK
Działu Handlowego
Hanna Guzy-Kruger

Mapa zasadnicza 6.137.30.17.4

Skala 1:1000



Dane ewidencyjne dotyczące granic działek nie spełniają wymagań określonych w obowiązujących standardach technicznych

Gminna Spółka Komunalna
Sp. z o.o.
42-289 Woźniki, ul. Rynek 11
NIP 5751904532 REGON 520538990
KRS 0000942012
GSK.79.2022

Woźniki, dnia 28.11.2022 r.

Sz.P.

Tomasz Gasiak

Ul. Lompy 25

42-287 Lubrza

dot. projektu przyłącza kanalizacji sanitarnej do rewitalizowanego budynku po byłym
PGR w Woźnikach przy ul. Solarnia, działka nr 358/36 obręb Woźniki.

Gminna Spółka Komunalna Sp. z o.o. w Woźnikach uzgadnia projekt przyłącza
kanalizacji sanitarnej do rewitalizowanego budynku po byłym PGR w Woźnikach przy ul.
Solarnia, działka nr 358/36 obręb Woźniki- bez uwag.

Załączniki:

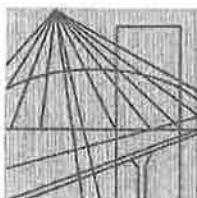
1. Projekt budowlany przyłącza wodociągowego i kanalizacji sanitarnej

PREZES ZARZĄDU

Mieczysław Dłubała

Do wiadomości:

1. Gmina Woźniki
w/m



Ś L Ą S K A
O K R Ę G O W A
I Z B A
I N Ż Y N I E R Ó W
B U D O W N I C T W A

SLK/OKK/7131.7132/6594/16

Katowice, dnia 14 czerwca 2017 r.

DECYZJA

Na podstawie art. 12 ust. 2, 3, 4, art. 13, art. 14 ust. 1 pkt. 4b ustawy z dnia 7 lipca 1994 r. Prawo budowlane (Dz.U. z 2016 r., poz. 290 z późn. zm.), § 10 i § 14 ust. 3 rozporządzenia Ministra Infrastruktury i Rozwoju z dnia 11 września 2014 r. w sprawie samodzielnych funkcji technicznych w budownictwie (Dz.U. z 2014 r., poz. 1278) oraz na podstawie art. 24 ust. 1 pkt 2 ustawy z dnia 15 grudnia 2000 r. o samorządach zawodowych architektów oraz inżynierów budownictwa (Dz.U. z 2016 r., poz. 1725 z późn. zm.), po ustaleniu, że zostały spełnione warunki w zakresie przygotowania zawodowego oraz po złożeniu egzaminu na uprawnienia budowlane z wynikiem pozytywnym

Pan Rafał Golaś

mgr inż. inżynierii środowiska
ur. dnia 09 grudnia 1989 w Tarnowskich Górach

otrzymuje

UPRAWNIENIA BUDOWLANE

numer ewidencyjny SLK/6594/PWBS/17

do projektowania i kierowania robotami budowlanymi

w specjalności instalacyjnej w zakresie sieci, instalacji i urządzeń ciepłych, wentylacyjnych, gazowych, wodociągowych i kanalizacyjnych bez ograniczeń

Zakres uprawnień:

- projektowanie obiektu budowlanego i kierowanie robotami budowlanymi związanymi z obiektem budowlanym, takim jak: sieci i instalacje ciepłe, wentylacyjne, gazowe, wodociągowe i kanalizacyjne
- sprawdzanie projektów budowlanych i sprawowanie nadzoru autorskiego,
- kierowanie wytwarzaniem konstrukcyjnych elementów budowlanych oraz nadzór i kontrola techniczna wytwarzania tych elementów,
- wykonywanie nadzoru inwestorskiego,
- sprawowanie kontroli technicznej utrzymania obiektów budowlanych z zastrzeżeniem art. 62 ust. 5 ustawy

Na podstawie §10 rozporządzenia Ministra Infrastruktury i Rozwoju z dnia 11 września 2014 r. w sprawie samodzielnych funkcji technicznych w budownictwie - uprawnienia niniejsze uprawniają do sporządzania projektów zagospodarowania działki lub terenu wyłącznie w zakresie uzyskanej specjalności.

UZASADNIENIE

W wyniku pozytywnego postępowania kwalifikacyjnego i pozytywnego wyniku egzaminu ze znajomości procesu budowlanego oraz praktycznego zastosowania wiedzy technicznej wydanie niniejszych uprawnień budowlanych jest uzasadnione.

Od niniejszej decyzji służy prawo odwołania do Krajowej Komisji Kwalifikacyjnej Polskiej Izby Inżynierów Budownictwa w Warszawie, za pośrednictwem Okręgowej Komisji Kwalifikacyjnej ŚIOIIB w Katowicach w terminie 14 dni od dnia jej doręczenia.

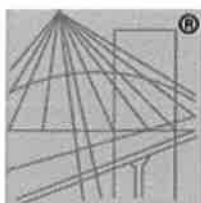
Otrzymują:

1. Pan Rafał Golaś
Józefa Lompy 81
42-287 Lubrza
2. Okręgowa Rada Izby
3. Główny Inspektor
Nadzoru Budowlanego
4. a/a.



Skład orzekający OKK

1.
mgr inż. Piotr Szatkowski
2.
inż. Hieronim Spiżewski
3.
mgr inż. Zbigniew Dzierżewicz



P O L S K A
I Z B A
I N Ż Y N I E R Ó W
B U D O W N I C T W A

Zaświadczenie

o numerze weryfikacyjnym:

SLK-8N5-TRW-PRD *

Pan Rafał Golaś o numerze ewidencyjnym SLK/IS/0059/17

adres zamieszkania ul. J. Lompy 81, 42-287 Lubsza

jest członkiem Śląskiej Okręgowej Izby Inżynierów Budownictwa i posiada wymagane ubezpieczenie od odpowiedzialności cywilnej.

Niniejsze zaświadczenie jest ważne do dnia 2023-07-31.

Zaświadczenie zostało wygenerowane elektronicznie i opatrzone bezpiecznym podpisem elektronicznym weryfikowanym przy pomocy ważnego kwalifikowanego certyfikatu w dniu 2022-07-08 roku przez:

Roman Karwowski, Przewodniczący Rady Śląskiej Okręgowej Izby Inżynierów Budownictwa.

Zgodnie z art. 78¹ K.c.

§ 1. Do zachowania elektronicznej formy czynności prawnej wystarczy złożenie oświadczenia woli w postaci elektronicznej i opatrzenie go kwalifikowanym podpisem elektronicznym.

§ 2. Oświadczenie woli złożone w formie elektronicznej jest równoważne z oświadczeniem woli złożonym w formie pisemnej.

* Weryfikację poprawności danych w niniejszym zaświadczeniu można sprawdzić za pomocą numeru weryfikacyjnego zaświadczenia na stronie Polskiej Izby Inżynierów Budownictwa www.piib.org.pl lub kontaktując się z biurem właściwej Okręgowej Izby Inżynierów Budownictwa.



