











OZNACZENIA PROJEKTOWE

-  jezdnia - nawierzchnia z betonu asfaltowego
-  pobocze gruntowe - nawierzchnia z kruszywa kamiennego
-  zjazd - nawierzchnia z kostki betonowej
-  dojazd do furty - nawierzchnia z kostki betonowej
-  osie
-  krawężnik betonowy bez ścięcia 12x25cm w świetle 0cm
-  krawężnik betonowy 15x22cm w świetle 4cm
-  obrzeże betonowe 8x30cm
-  krawędź pobocza
-  krawędź jezdni

OptoVia				Projektant: inż. Ryszard Sidorowicz Nr uprawnień: SLK.0098/P.NOK.03	
Temat: Przebudowa drogi gminnych na terenie gminy Starcza. Przebudowa ulicy Jesionowej (ciągłość) dz. nr ewid. 323/8 obręb Łysiec				Podpis:	
Inwestor: Gmina Starcza ul. Główna 4 42-261 Starcza				Sprawdzający:	
Nazwa rysunku: Organizacja ruchu - stan projektowany				Podpis:	
Rysunek nr 1				Data: 03. 2024	
Autocad LT 2008 licencja nr 347-4596978				Skala: 1:500	

ERROR: syntaxerror
OFFENDING COMMAND: --nostringval--

STACK:

/Title
()
/Subject
(D:20240319113153+01'00')
/ModDate
()
/Keywords
(PDFCreator Version 0.9.5)
/Creator
(D:20240319113153+01'00')
/CreationDate
(User)
/Author
-mark-