









NR 143/3

- Powierzchnia terenów zielonych:

1212,00 m² 97,58%

	GRANICA OPRACOWANIA
	GRANICA ODDZIAŁYWANIA
	PROJEKTOWANA ALTANA
	MŚC. POSTOJOWE DLA SAMOCHODU OSOBOWEGO 2,5 x 5m
	POWIERZCHNIA BIOLOGICZNE CZYNNA
	PROJEKTOWANA LAMPA SOLARNA
	PROJEKTOWANE OGRODZENIE
	FURTKA

Nr zam.: WGK.6642.2.1756.2022

Arkusz mapy: 223-19

Mapa zasadnicza 6.138.30.18.3.4

Skala 1:500



Wykonał(a): Tomasz Kubasik

Lubliniec, dnia 25-10-2022 r.

określonych w obowiązujących standardach technicznych

[illegible]

<p>TEMAT</p>	<div data-bbox="653 2386 728 2638">  </div> <div data-bbox="653 2683 728 2908"> <p>TG PROJEKT Tomasz Gaszak 42-287 Lubuszka Szkoła, ul. Lomny 25 NIP 575-17-30-724, IDŚ 241926311 e-mail: tgprojekt@op.pl tel. 6 0 0 0 4 7 8 8 2</p> </div>
<p>ADRES INWESTYCJI</p>	<p>PROJEKT STREFY REKREACYJNEJ W CZARNYM LESIE</p> <p>DZ. NR 14/3.3 W WOŹNIKACH- CZARNY LAS</p>
<p>INWESTOR</p>	<p>Gmina Woźniki ul. Rynek 11 42-289 Woźniki</p>

TYTUŁ RYSUNKU				
ZAGOSPODAROWANIE TERENU				
ZESPÓŁ AUTORSKI	IMIĘ I NAZWISKO	NR. UPR.	PODPIS	
PROJEKTOWAŁ	mjr. inż. arch. Filip Sage	45/SLKOKZ/16/II		
PROJEKTOWAŁ	mjr. inż. bud. Tomasz Gasiłek	SLK/5397/PWOK/14		
OPRACOWAŁ	mjr. inż. arch. Paulina Brzozowska	-		
		-		
BRANŻA	SKALA / PODZIAŁKA	FAZA		
ARCH./KONSTR.	1:500 / A3	PROJ. BUDOWANY		
OPRACOWANO PRZY POŁOŻY PROGRAMU Z.W.C.A.D 2011	DATA	NR. RYS.	Z_01	
	GRUDZIEŃ 2022			