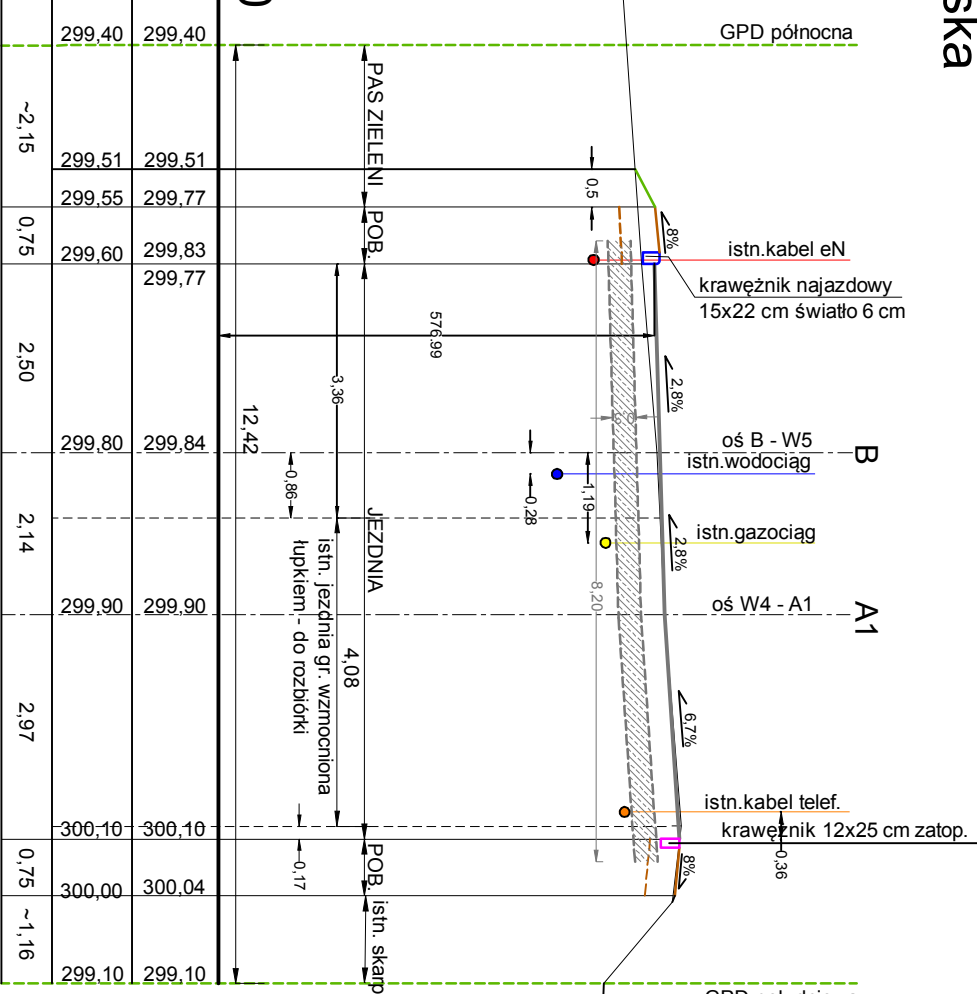


ulica Mysliwska

PRZEKRÓJ

0 - 0

hekt. 0+00,00

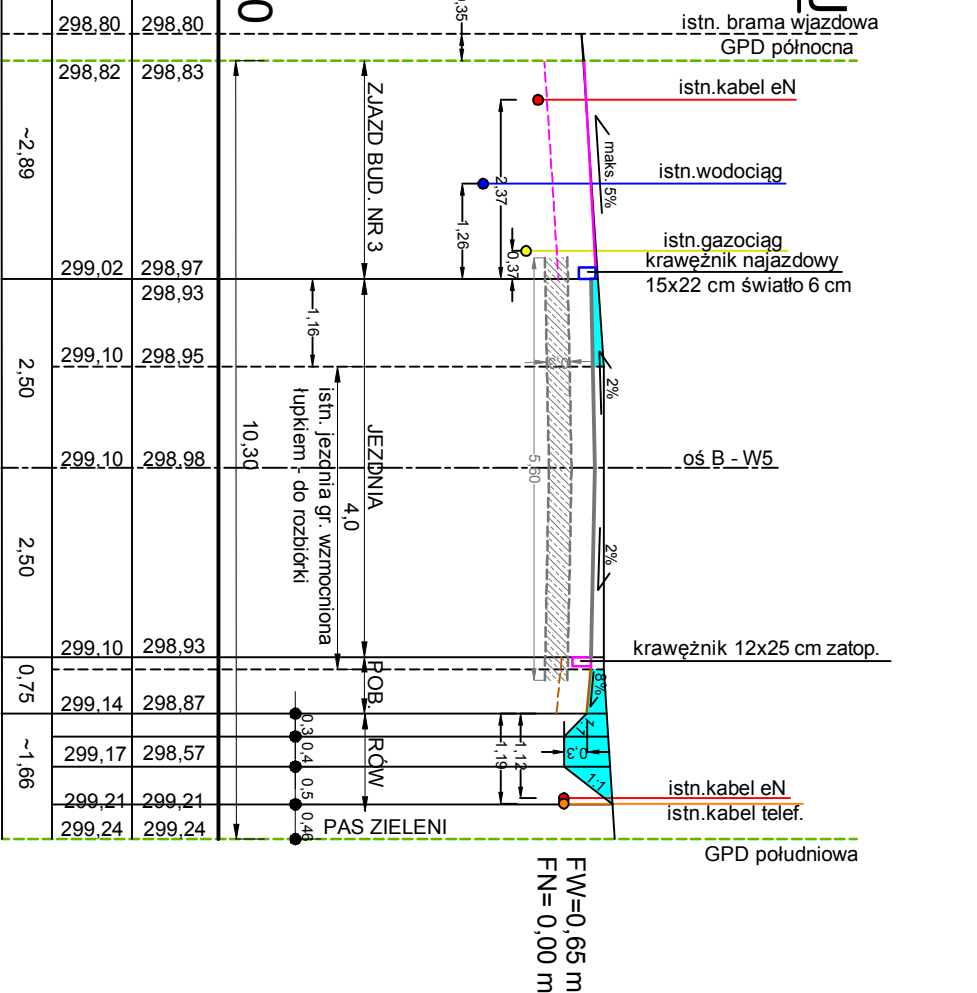


Rzędne terenu projektowane	299,40	299,51	299,77	299,83	299,77	299,84	299,90	300,10	300,10	300,04	299,10
Rzędne terenu istniejące	299,40	299,51	299,55	299,60	299,60	299,80	299,90	300,10	300,10	300,00	299,10
Odległości	~2,15	0,75	2,50	2,14	2,97	0,75	~1,16				

PRZEKRÓJ

2 - 2

hekt. 0+18,56

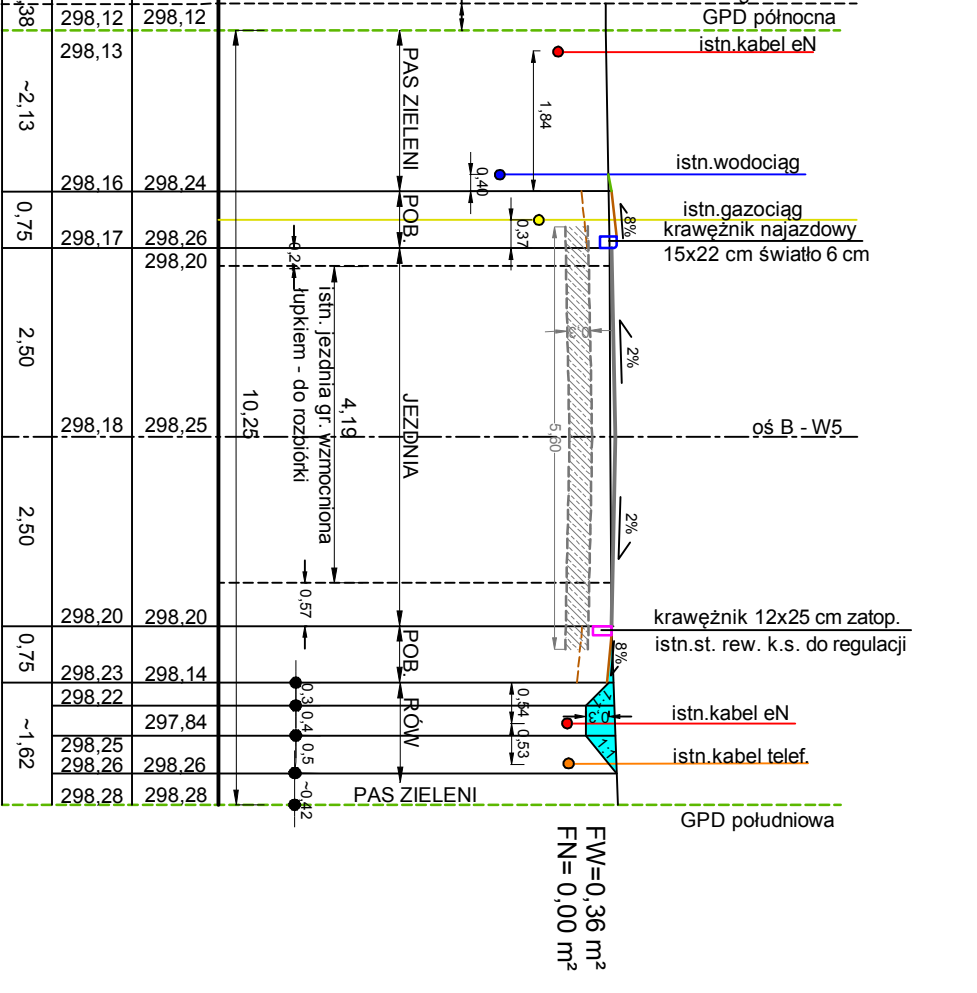


Rzędne terenu projektowane	298,80	298,83	298,82	298,97	298,93	298,95	298,98	299,10	299,10	298,93	298,87	298,57	299,21	299,24
Rzędne terenu istniejące	298,80	298,83	298,82	298,97	298,93	298,95	298,98	299,10	299,10	298,93	298,87	298,57	299,21	299,24
Odległości	~2,89	2,50	2,50	2,50	0,75	~1,66								

PRZEKRÓJ

4 - 4

hekt. 0+36,60

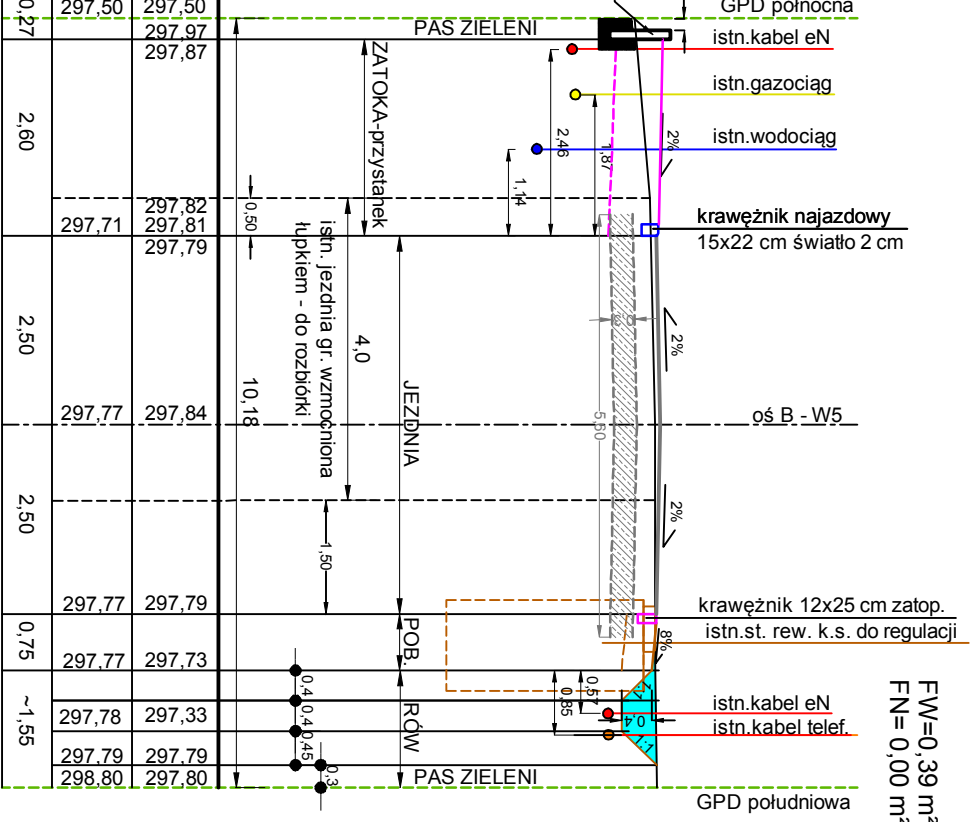


Rzędne terenu projektowane	298,12	298,13	298,16	298,24	298,26	298,20	298,25	298,18	298,20	298,20	298,23	298,22	297,84	298,26	298,28
Rzędne terenu istniejące	298,12	298,13	298,16	298,24	298,26	298,20	298,25	298,18	298,20	298,20	298,23	298,22	297,84	298,26	298,28
Odległości	~0,36	~2,13	0,75	2,50	2,50	0,75	~1,62								

PRZEKRÓJ

6 - 6

hekt. 0+58,48



Rzędne terenu projektowane	297,50	297,51	297,52	297,82	297,81	297,79	297,82	297,81	297,79	297,77	297,77	297,77	297,78	297,79	298,80
Rzędne terenu istniejące	297,50	297,51	297,52	297,82	297,81	297,79	297,82	297,81	297,79	297,77	297,77	297,77	297,78	297,79	298,80
Odległości	~0,27	2,60	2,50	2,50	0,75	~1,55									

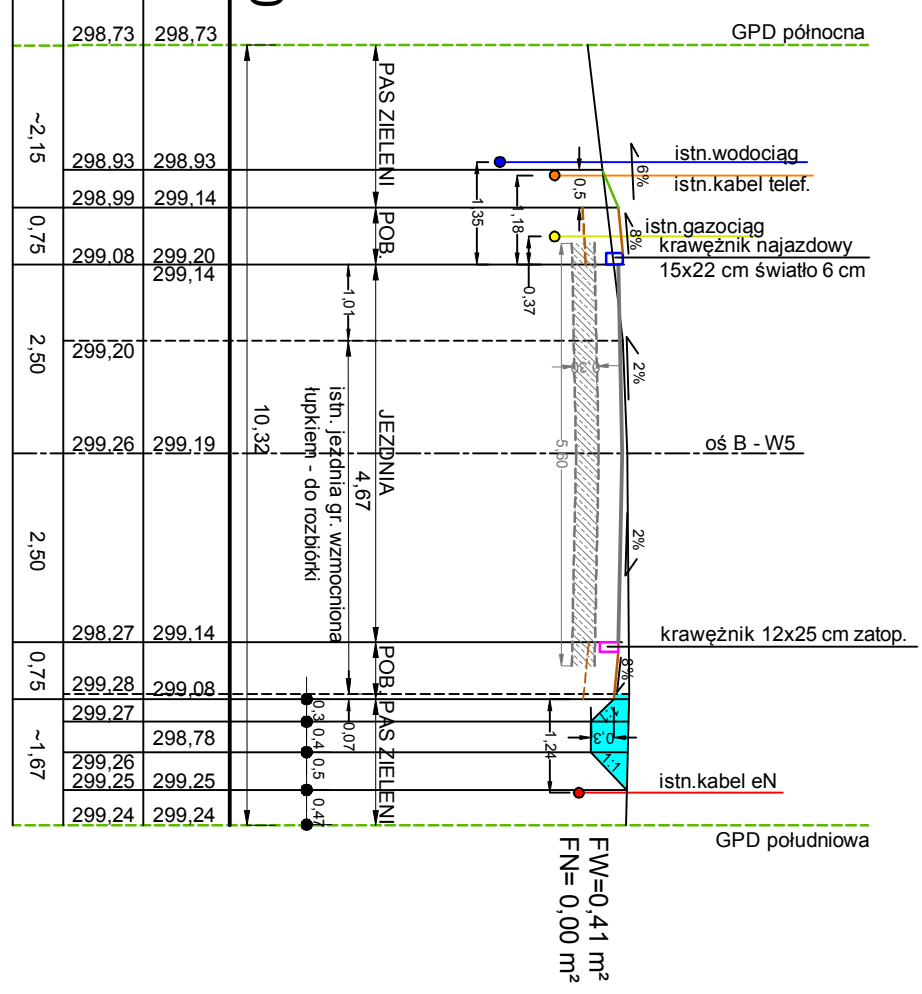
OZNACZENIA:

- Istniejący teren
- Projektowana droga
- Projektowane drogi poboczne
- Projektowane drogi koryta
- Projektowane drogi koryta
- Proj. pas zieleni
- Proj. wykopy (odtworzenie rowów)
- Proj. stabilizacja istn. gruntu cementem

PRZEKRÓJ

1 - 1

hekt. 0+14,41

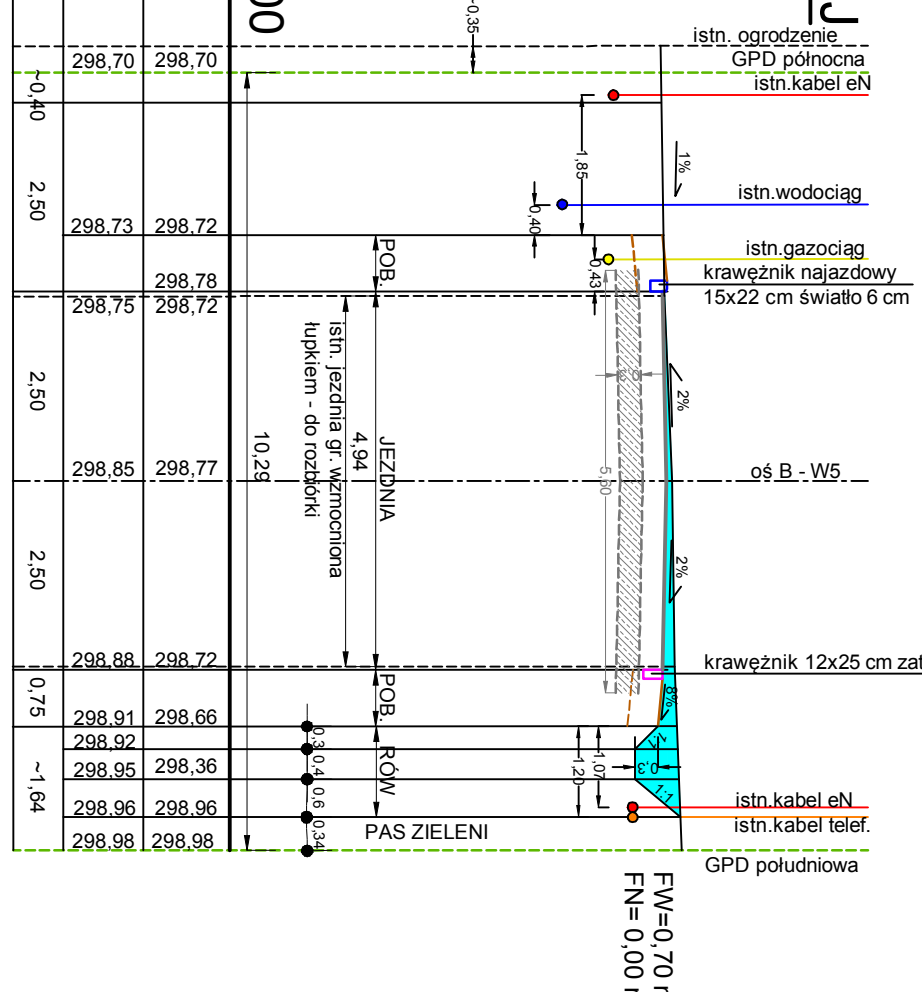


Rzędne terenu projektowane	298,73	298,93	298,14	298,20	298,14	298,20	298,19	298,27	298,27	298,25	298,24
Rzędne terenu istniejące	298,73	298,93	298,14	298,20	298,14	298,20	298,19	298,27	298,27	298,25	298,24
Odległości	~2,15	0,75	2,50	2,50	0,75	~1,67					

PRZEKRÓJ

3 - 3

hekt. 0+23,50

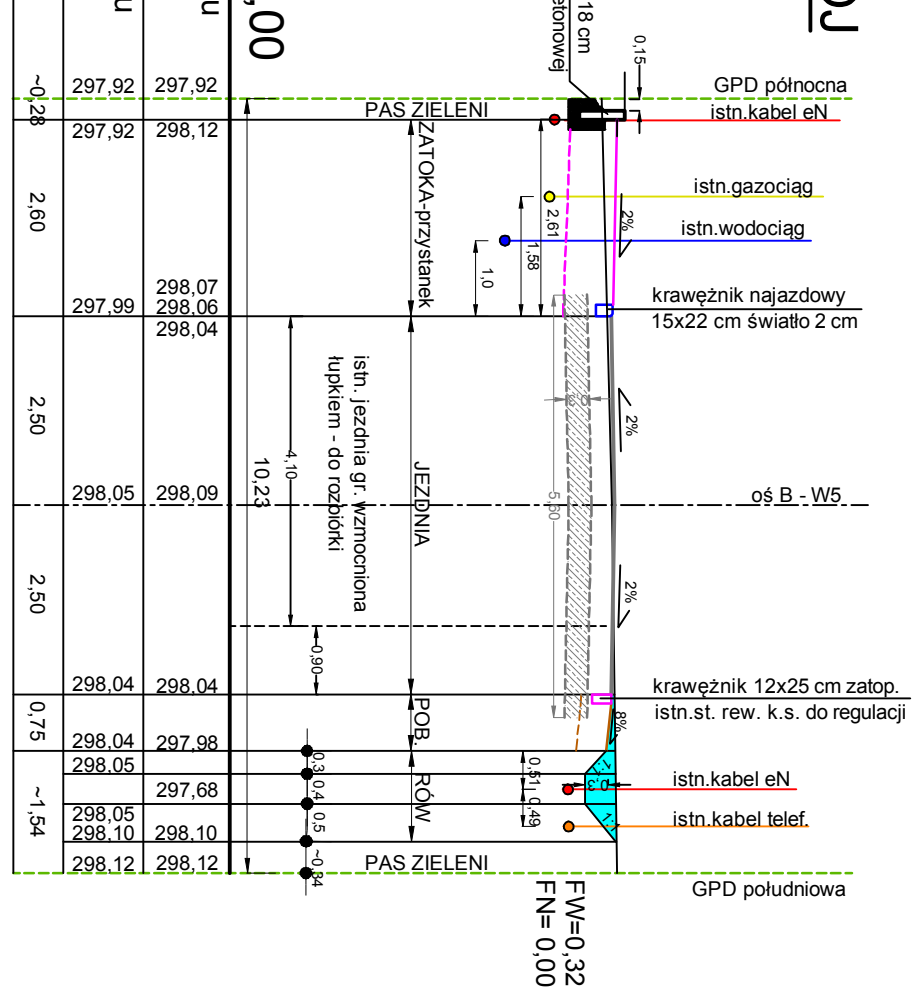


Rzędne terenu projektowane	298,70	298,72	298,73	298,78	298,72	298,75	298,77	298,72	298,66	298,36	298,96	298,98
Rzędne terenu istniejące	298,70	298,72	298,73	298,78	298,72	298,75	298,77	298,72	298,66	298,36	298,96	298,98
Odległości	~0,40	2,50	2,50	2,50	0,75	~1,64						

PRZEKRÓJ

5 - 5

hekt. 0+43,50



Rzędne terenu projektowane	297,92	298,12	298,07	298,06	298,04	298,09	298,04	298,04	297,98	297,68	298,10	298,12
Rzędne terenu istniejące	297,92	298,12	298,07	298,06	298,04	298,09	298,04	298,04	297,98	297,68	298,10	298,12
Odległości	~0,28	2,60	2,50	2,50	0,75	~1,54						

Zakład Usług Projektowych "PROJ.BUD"				42 - 202 Czesiochowa, Al. Armii Krajowej 1/3			
tel. 502 920 718, e-mail: projbud.czesiochowa@gmail.com							
Investor	GINIA STARCZA	42-261 Starcza		PRZEBUDOWA DRUGI GMINNEJ UL. STRAŻACKIEJ I UL. MYŚLIWSKIEJ W M. ŁYSIEC			
Branża	DROGI	Stadum	PB				
Treść rysunku	ULICA MYŚLIWSKA - PRZEBUDOWA POPRZECZNE DO DO-6-6						
Projektant	inż. Ryszard Sidorowicz			Upr. SLK/0096/PWOK/03			
Opracował	Waldemar Czekala						
Data: 06.2020							